

Katasteramt Fischstadt
Molchgrottenweg 1
97190 Fischstadt

Auszug aus dem Liegenschaftskataster

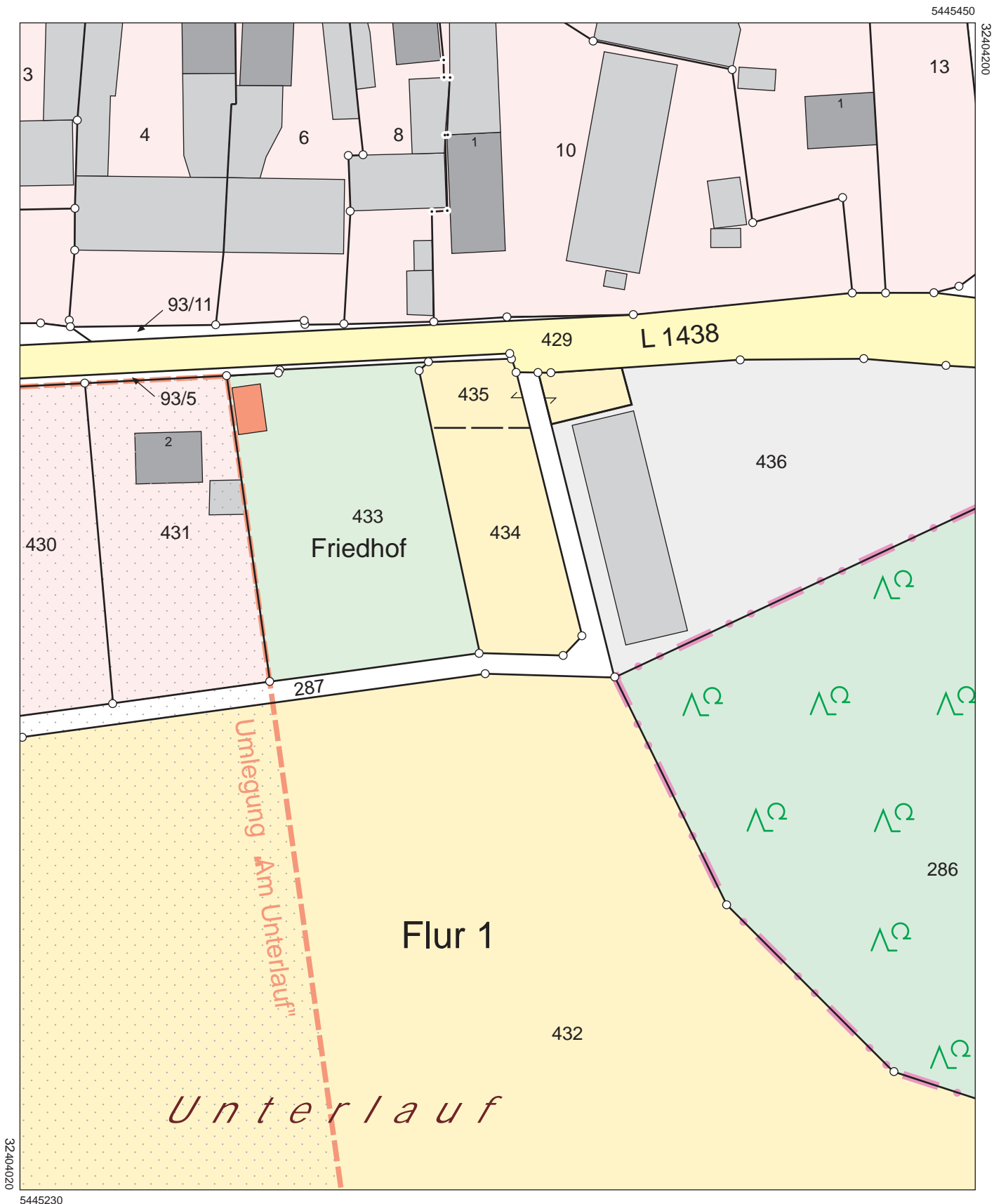
Liegenschaftskarte 1 : 1000

Erstellt am 01.04.2004

Flurstück: 434
Flur: 1
Gemarkung: Lurchingen

Gemeinde: Lurchingen
Kreis: Krötenstett
Regierungsbezirk: Moorland

GeoInfoDok, Abschnitt 7.3, Teil F Beispielsammlung
1.1.2 Liegenschaftskarte DIN A4 - mit Grenzzeichen



Maßstab 1:1000 0 10 20 30 Meter

Landesspezifische Hinweise auf zulässige Verwendungszwecke und
ggf. zur automatisierten Ausfertigung

Version 6.0-beta, Stand 15.12.2007
Seite 6

Legende

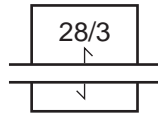
Flurstück



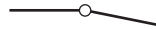
Flurstück mit Flurstücksnummer und Flurstücksgrenzen



Strittige Flurstücksgrenze



Zusammengehörende Flurstücksteile



Abgemarkter Grenzpunkt



Grenzpunkt ohne Abmarkung




Grenzpunkt, Abmarkung nach Quellenlage nicht zu spezifizieren

Gebietsgrenze



Landkreisgrenze, Grenze einer kreisfreien Stadt

Gebäude



Wohngebäude



Gebäude für öffentliche Zwecke



Gebäude für Wirtschaft oder Gewerbe



Gebäude mit Hausnummer


Tatsächliche Nutzung



Siedlungsfläche



Straßenverkehr, Weg, Platz, Bahnverkehr, Schiffsverkehr



Industrie- und Gewerbefläche



Landwirtschaft



Sport-, Freizeit- und Erholungsfläche
Friedhof



Wald

Gesetzliche Festlegung



Landes- oder Staatsstraße



Bodenordnungsverfahren

Erläuterungen zum Bezugssystem

z.B.:

ETRS89_UTM32: UTM-Koordinaten in (m), Zonenkennung = vergrößerte Ziffern vor dem Ostwert, GRS80-Erdellipsoid, European Terrestrial Reference System 1989 (ETRS 89)

DE_DHDN_3GK2: Gauß-Krüger-Koordinaten in (m), Meridianstreifenkennung = vergrößerte Ziffer vor dem Rechtswert, Besselipsoid