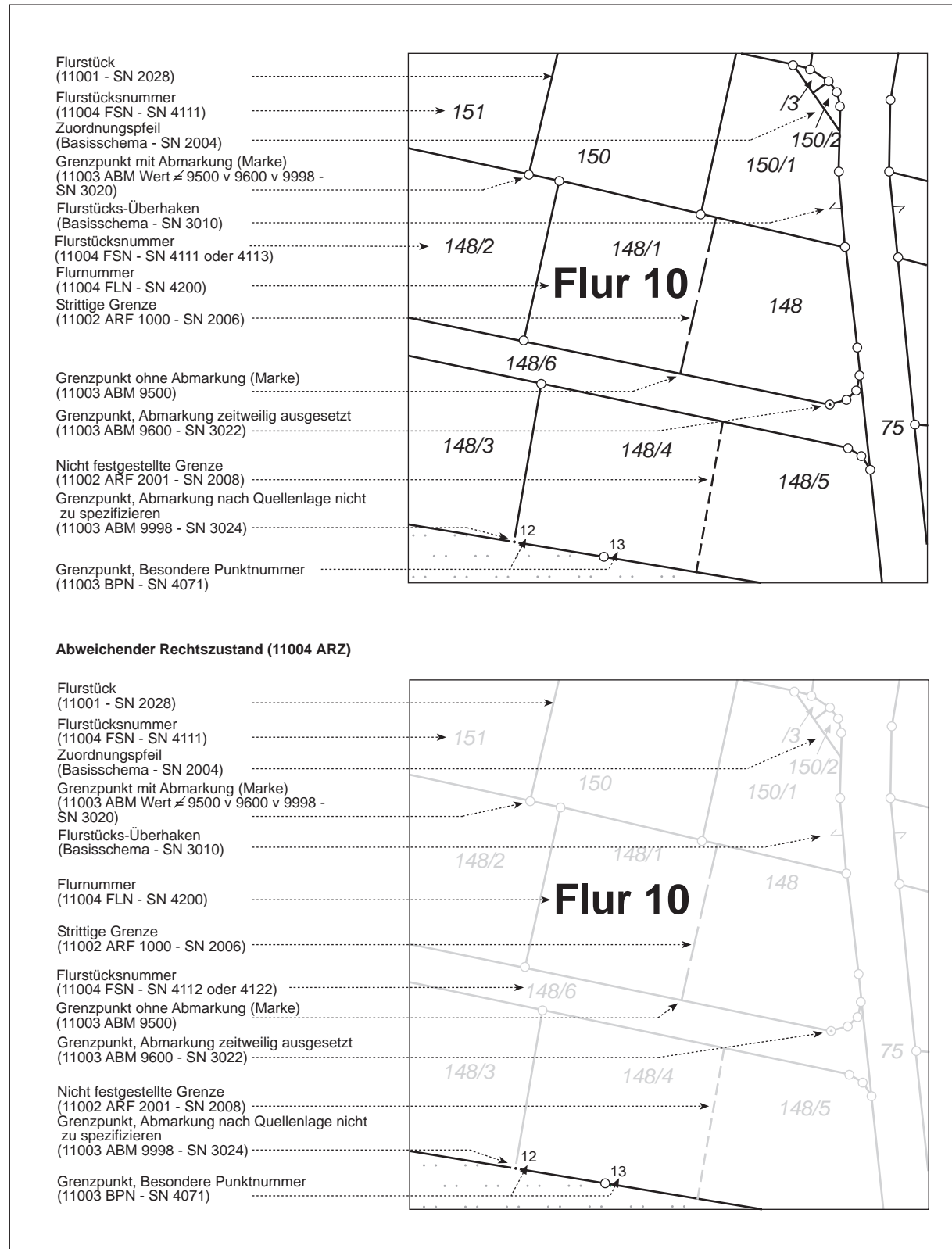
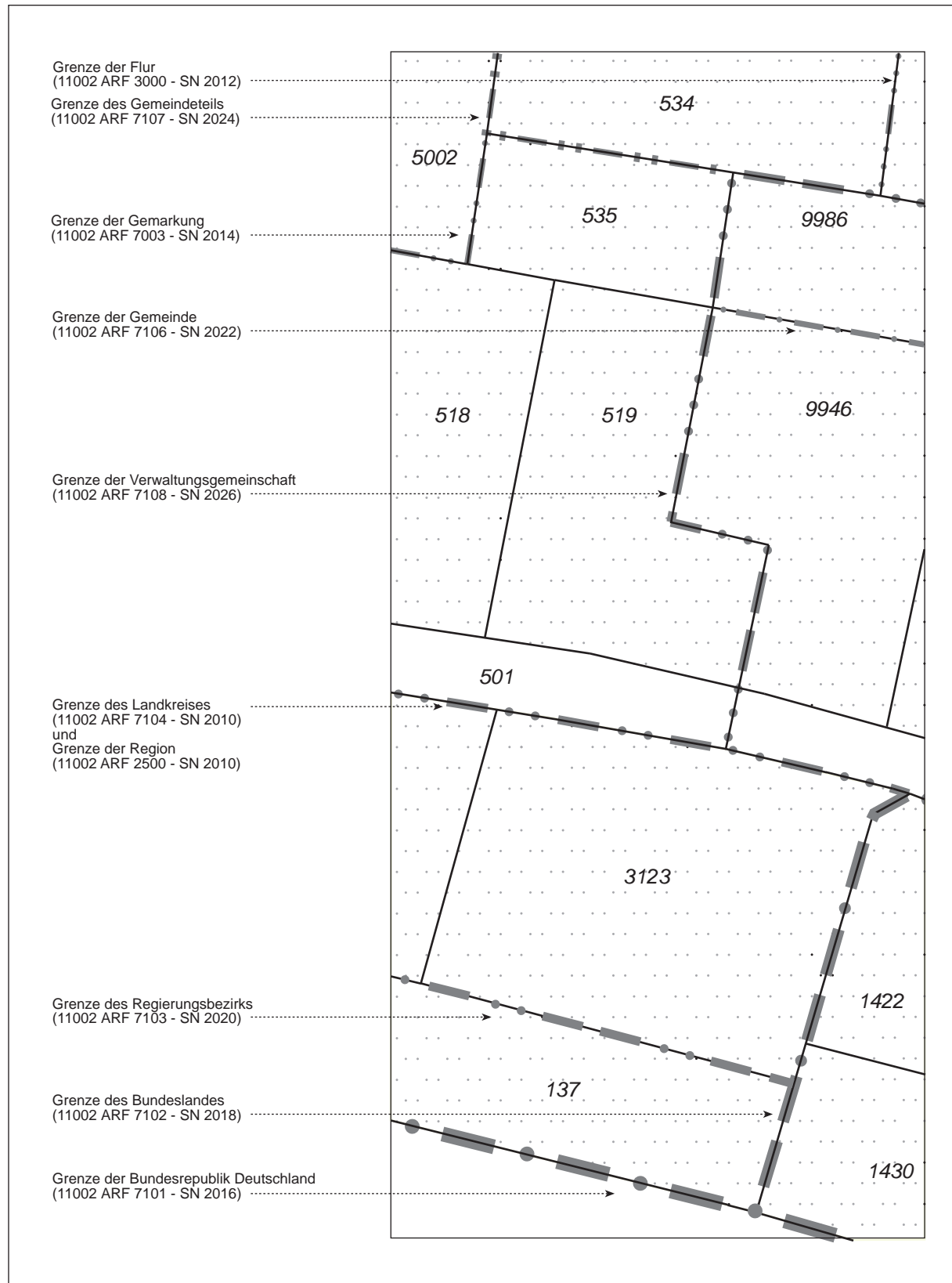
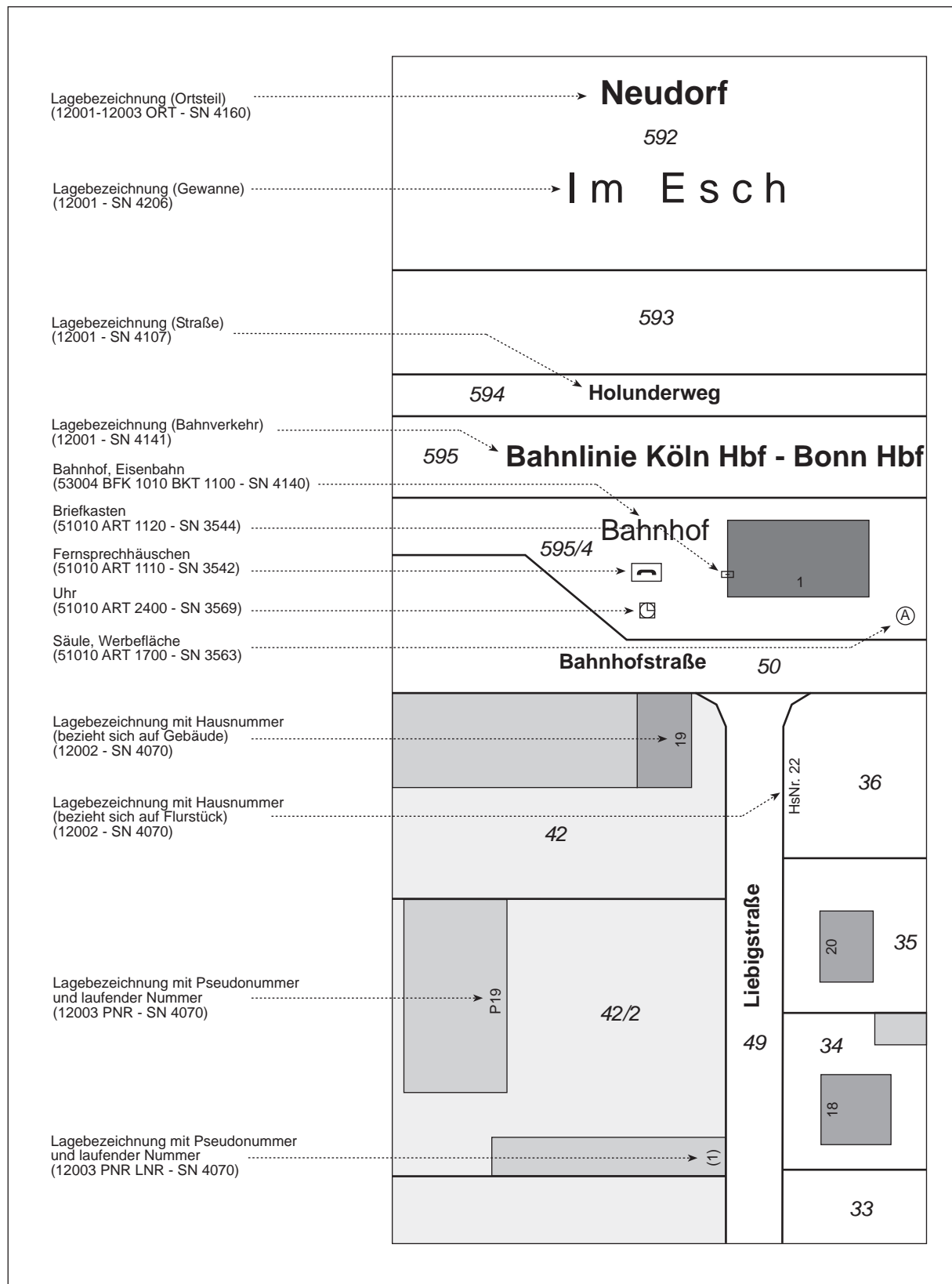
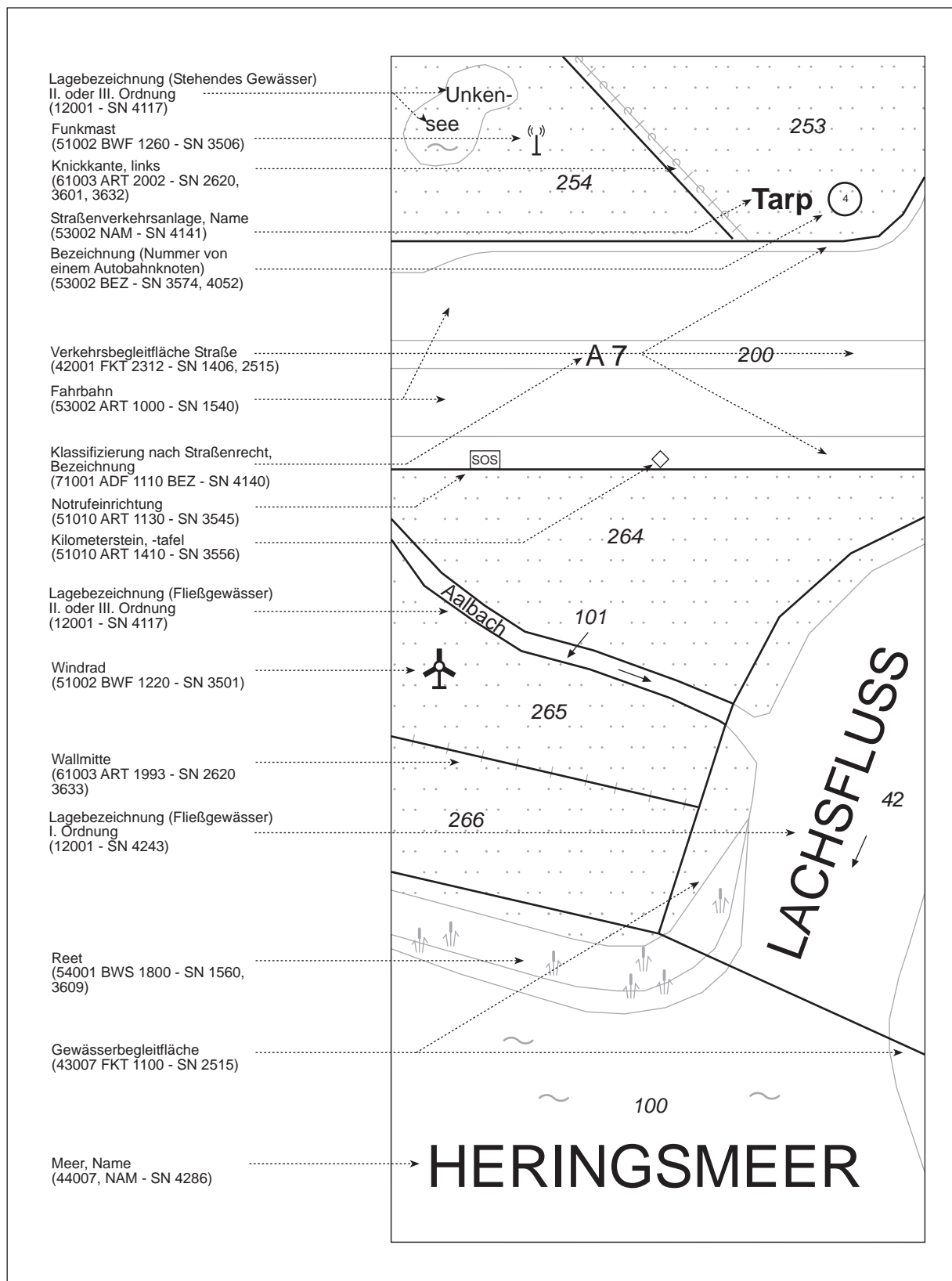


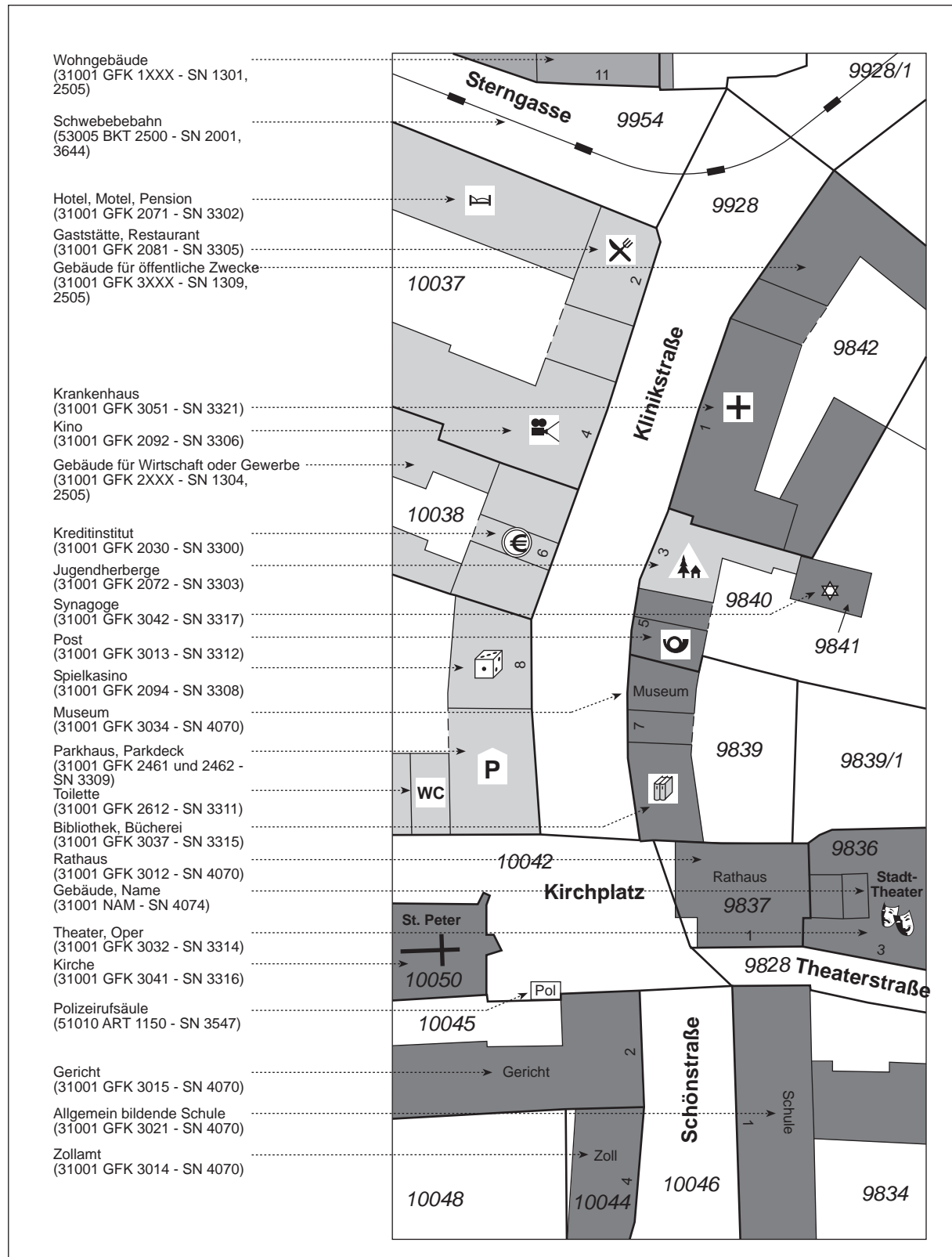
1.2.4 Beispiele zur Signaturierung der Liegenschaftskarte - Schwarzweißausgabe

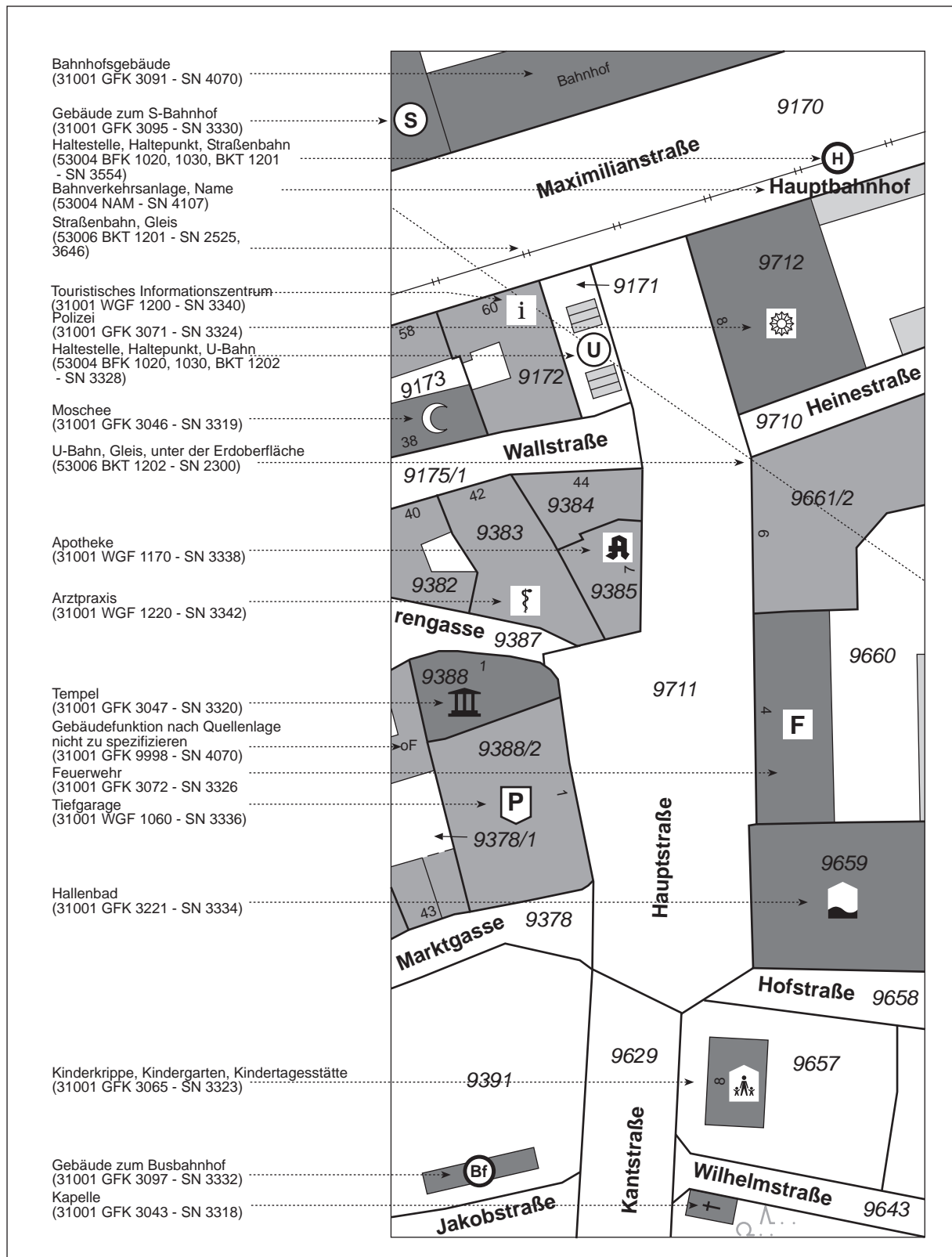


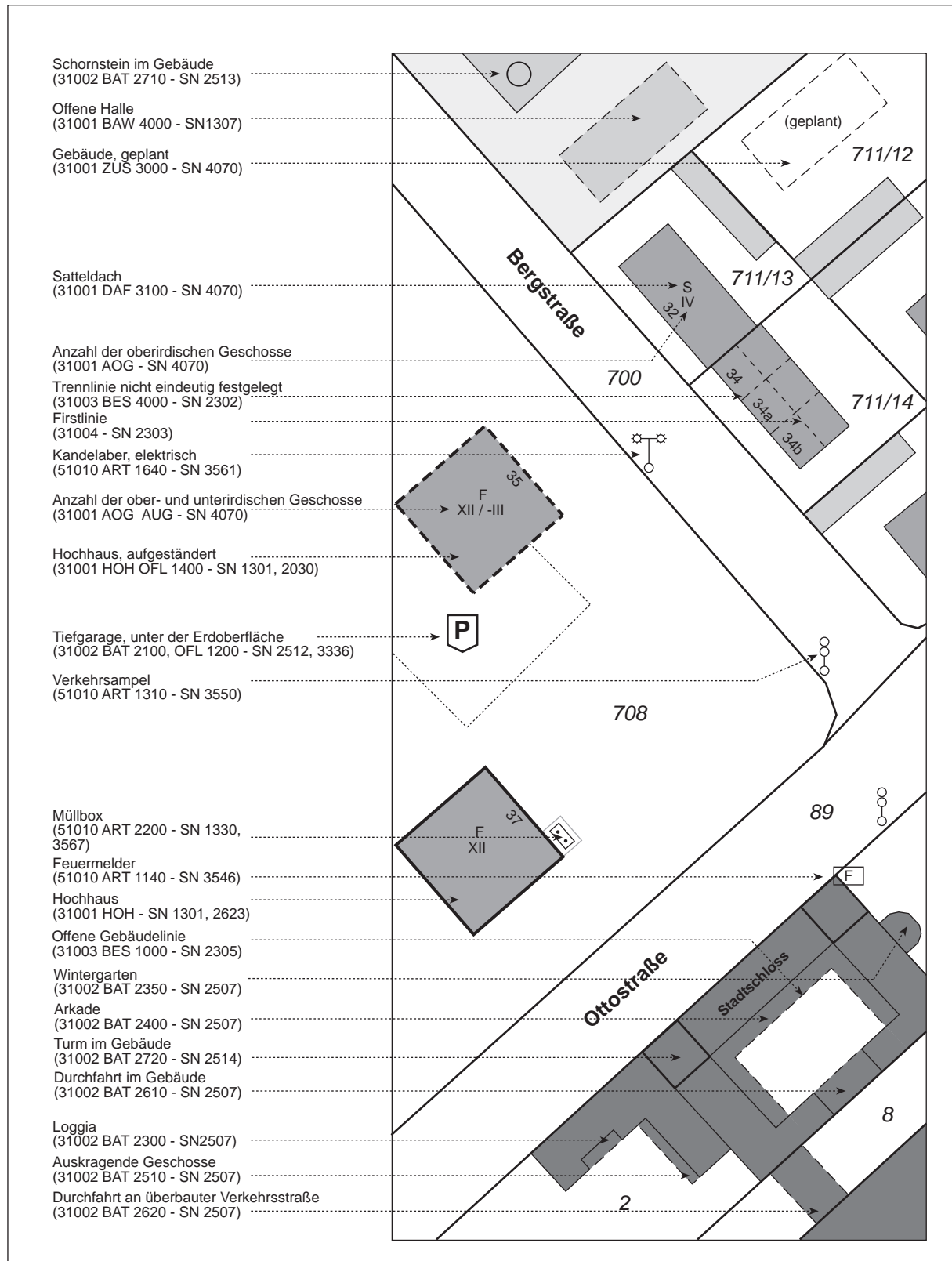


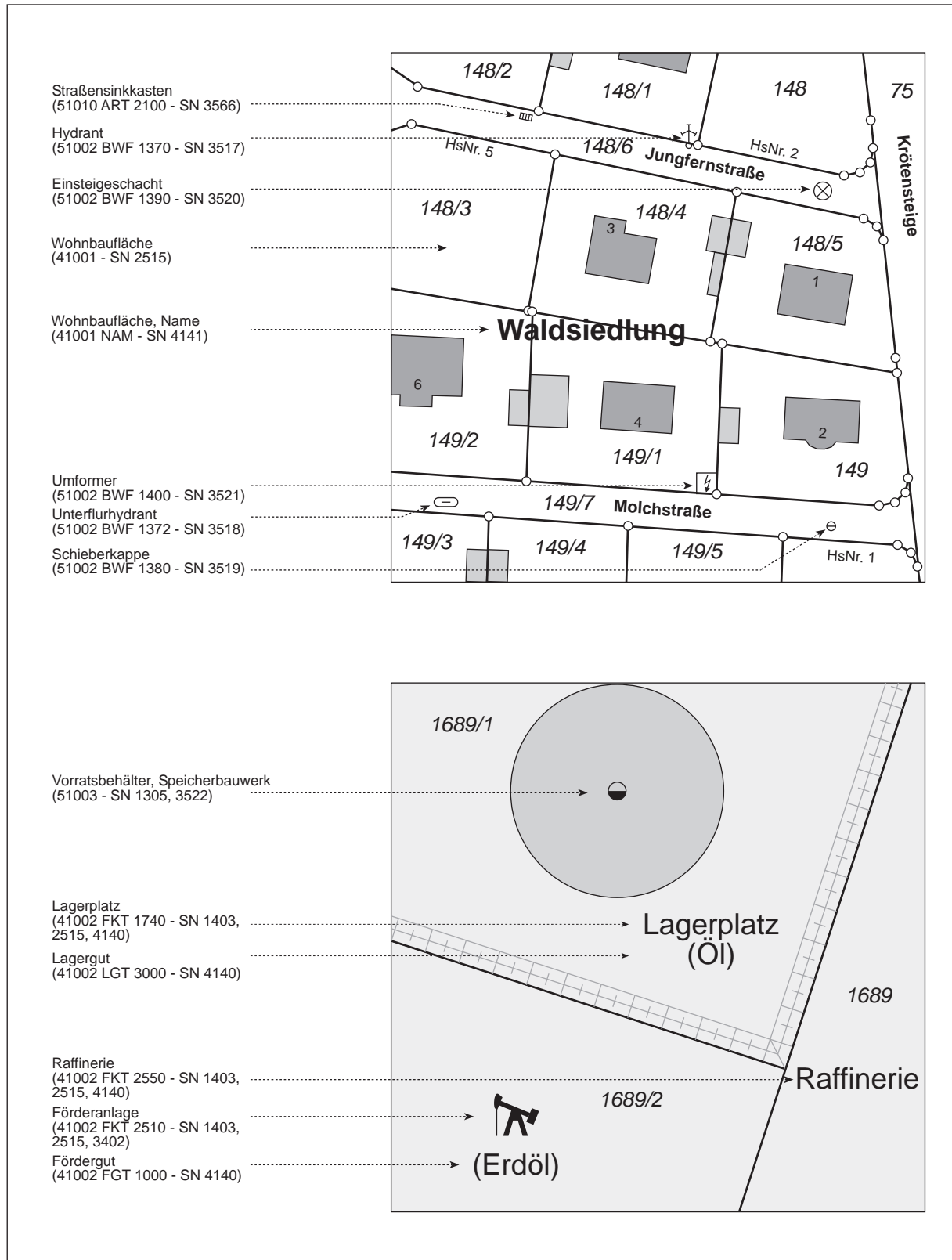


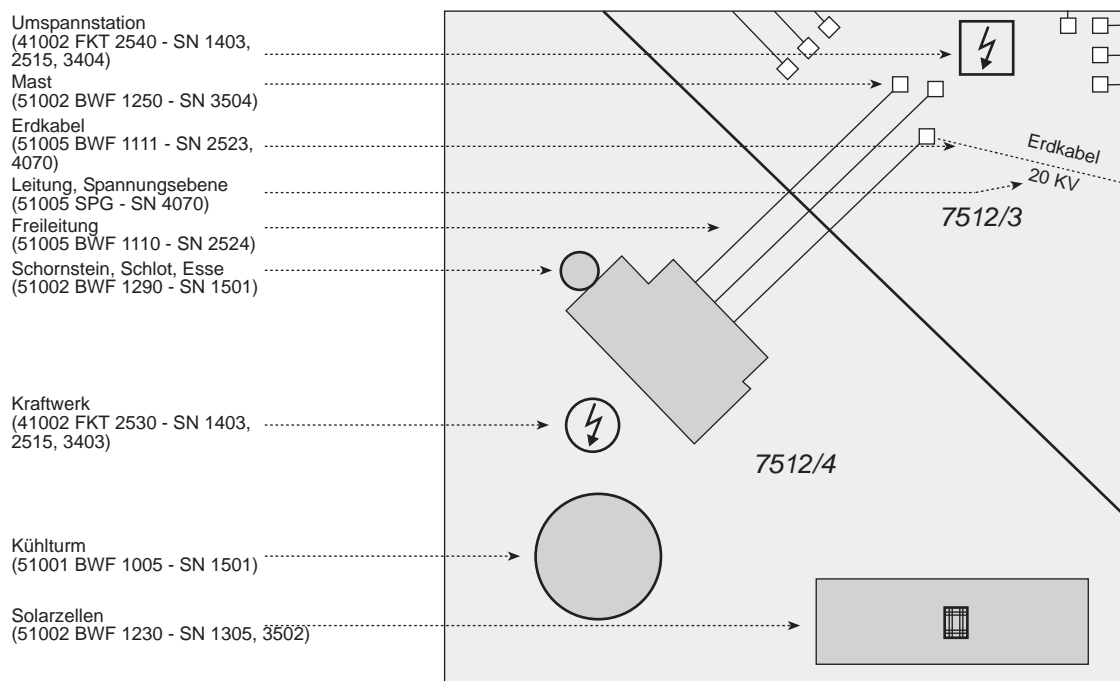
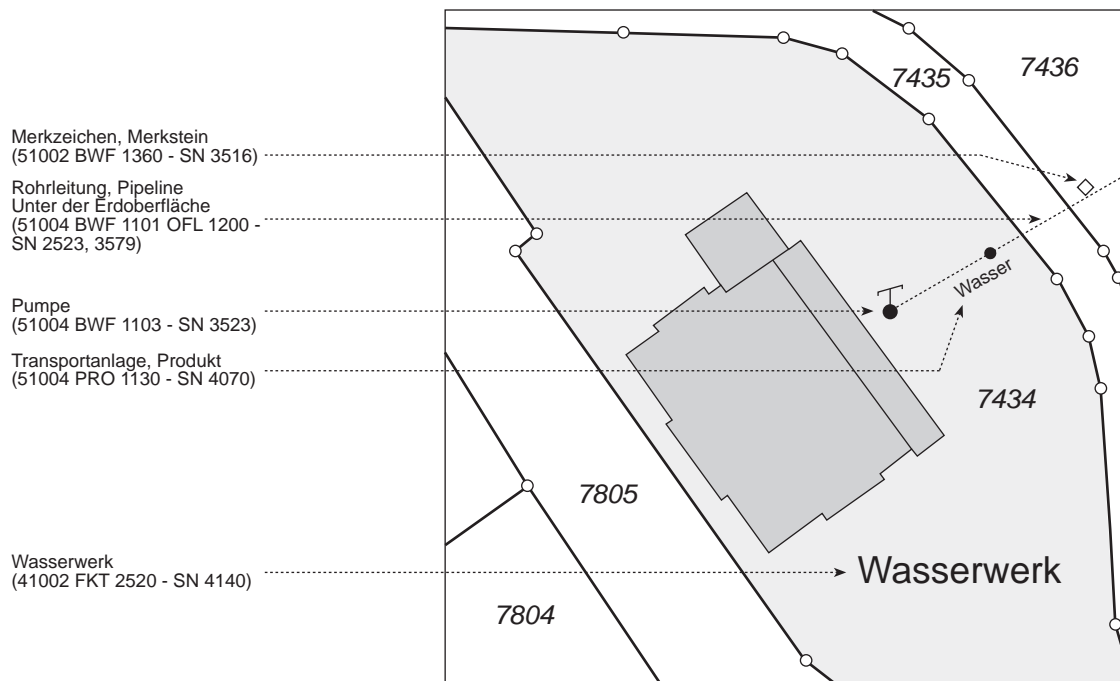


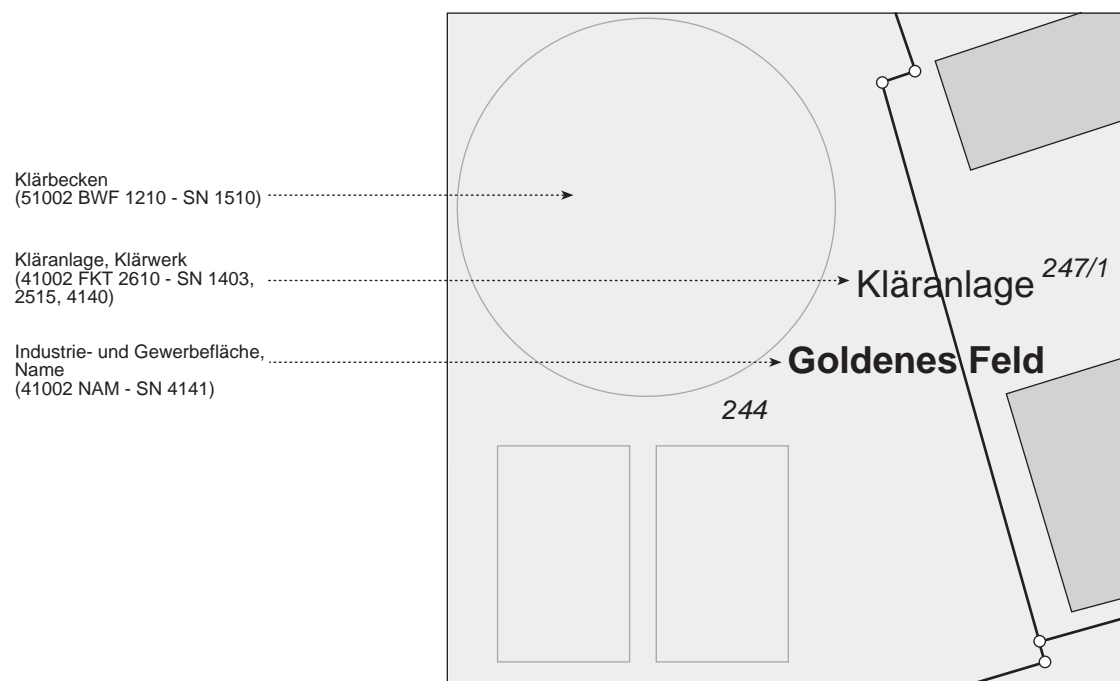
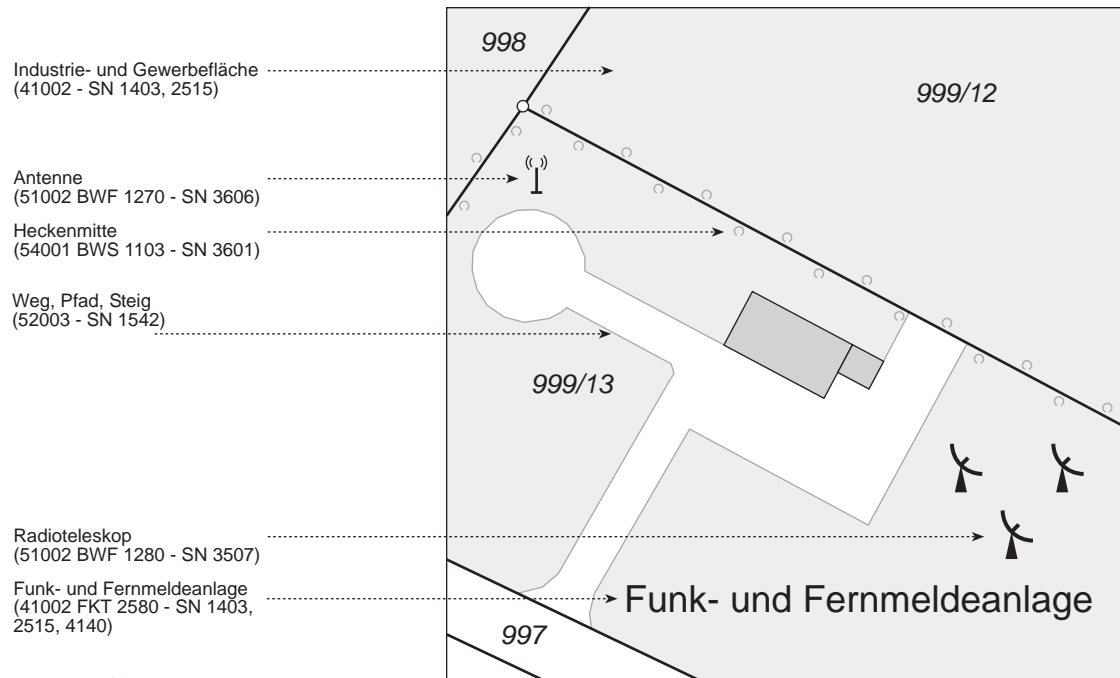


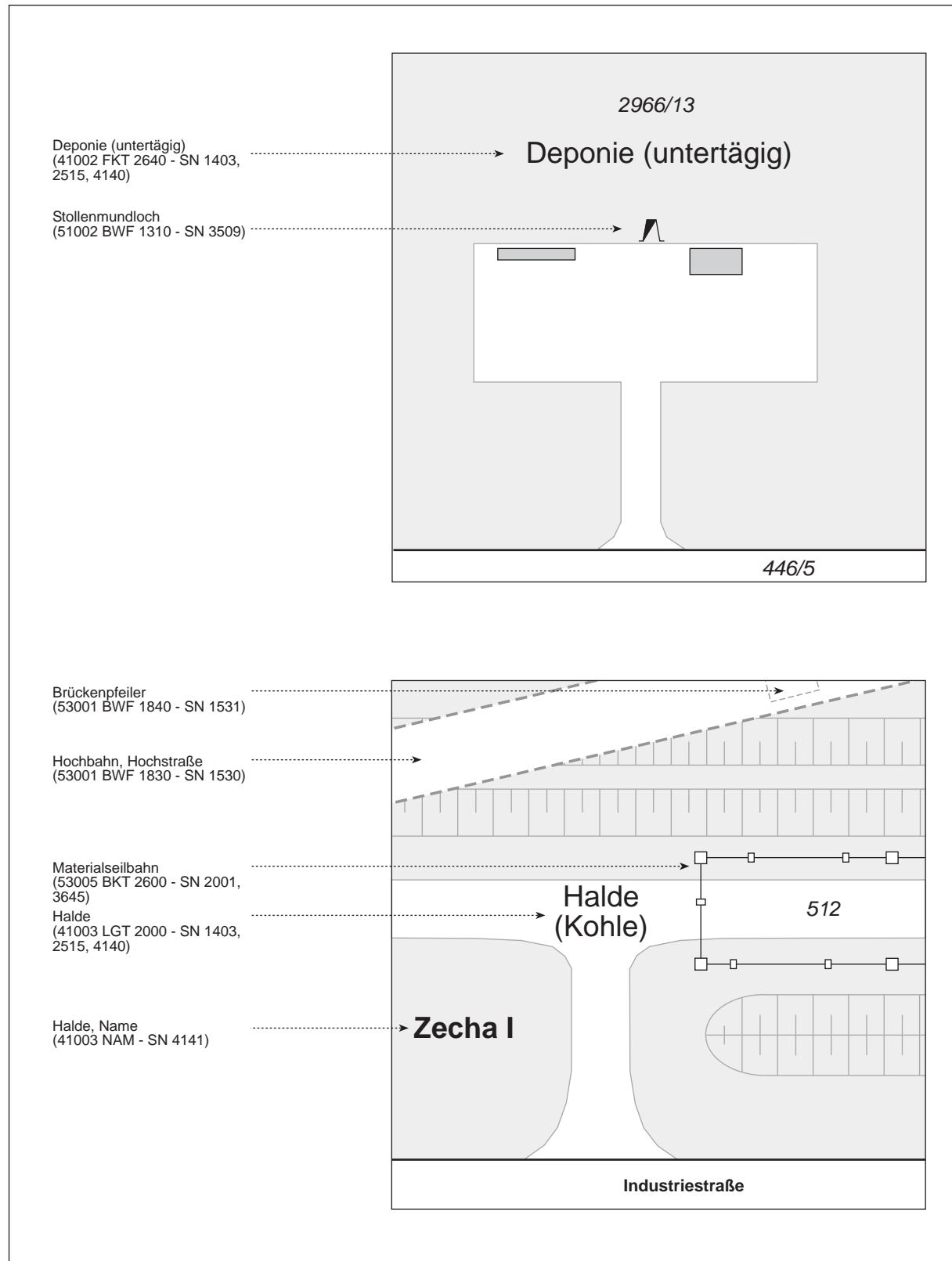










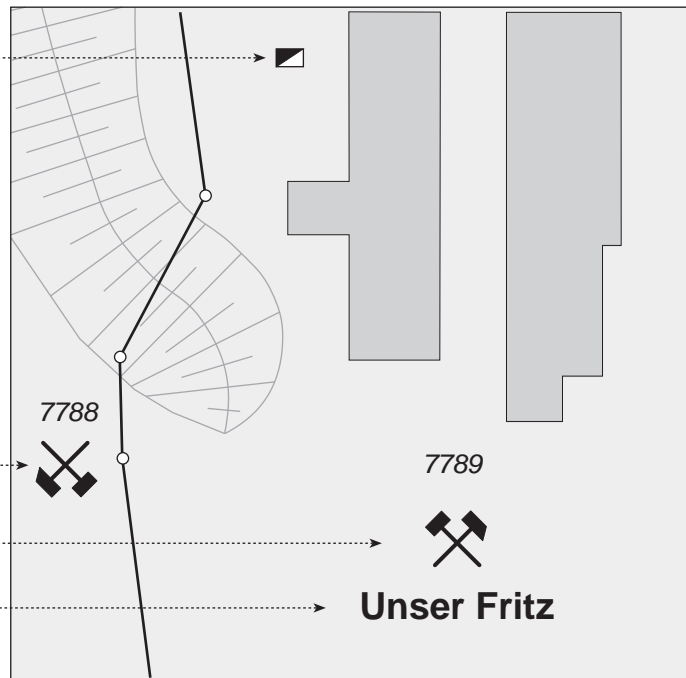


Schachtöffnung
(51002 BWF 1320 - SN 3510)

Bergbaubetrieb,
Außer Betrieb, stillgelegt; verlassen
(41004 ZUS 2100 - SN 1403,
2515, 3406)

Bergbaubetrieb
(41004 - SN 1403, 2505, 3405)

Bergbaubetrieb, Name
(41004 NAM - SN 4141)



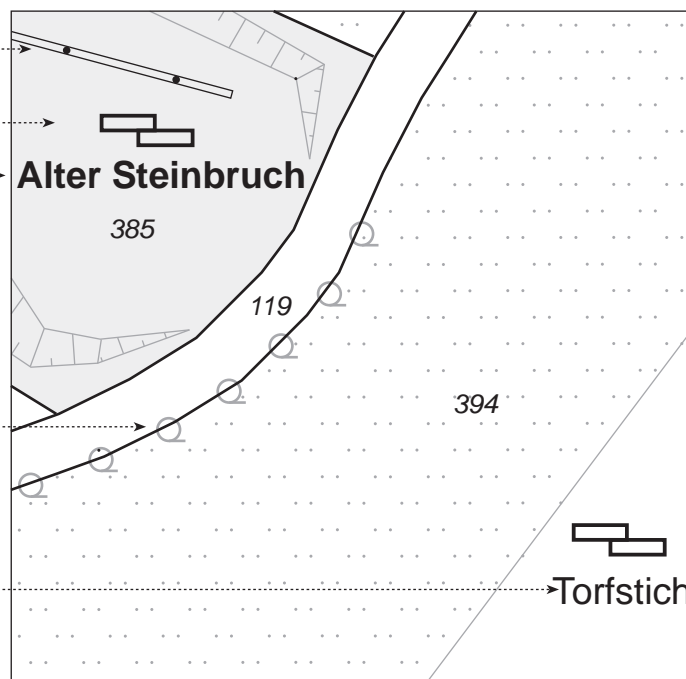
Förderband, Bandstraße
(51004 BWF 1102 - SN 2521, 3585)

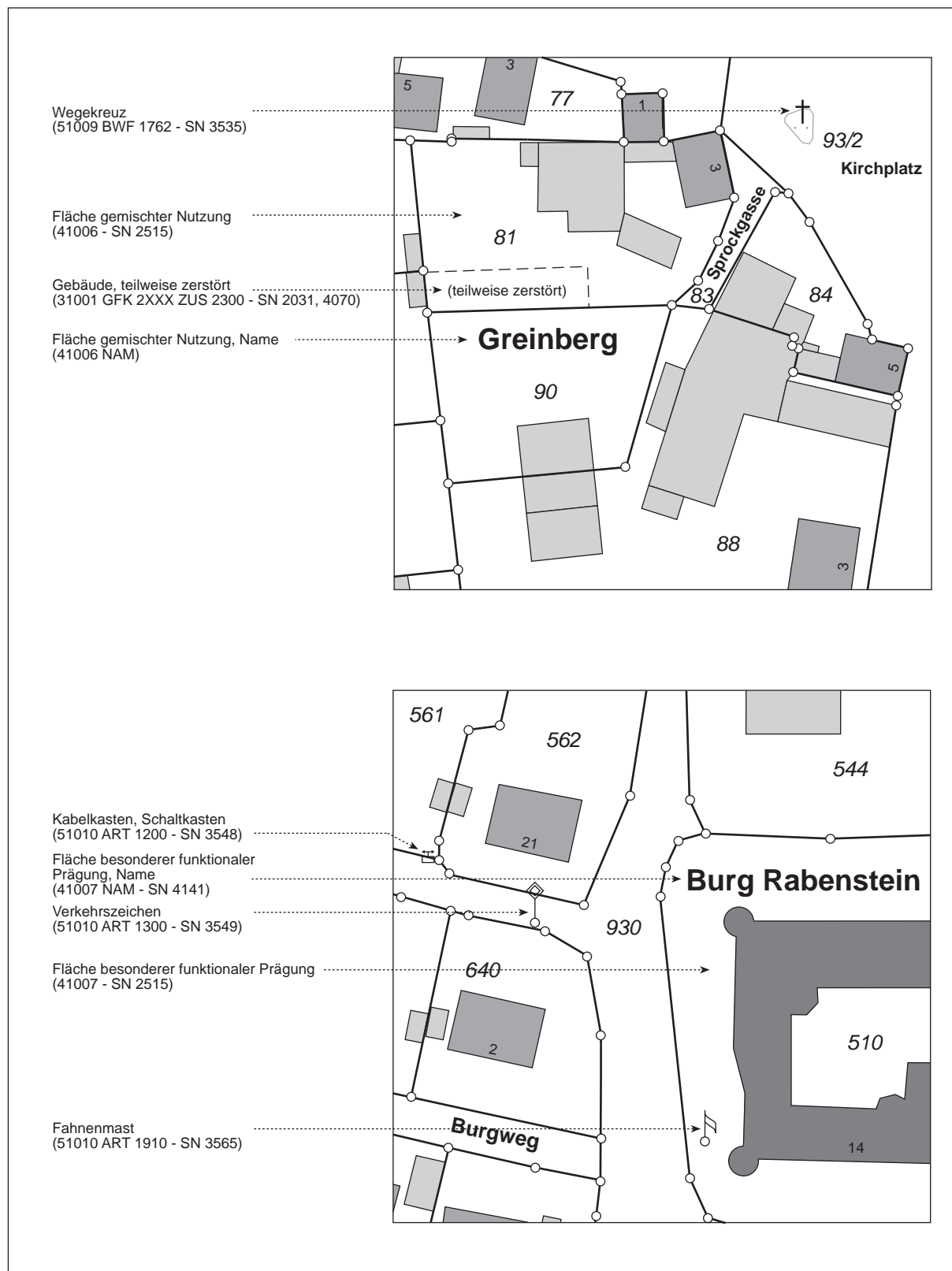
Tagebau, Grube, Steinbruch
(41005 - SN 1403, 2515, 3407)

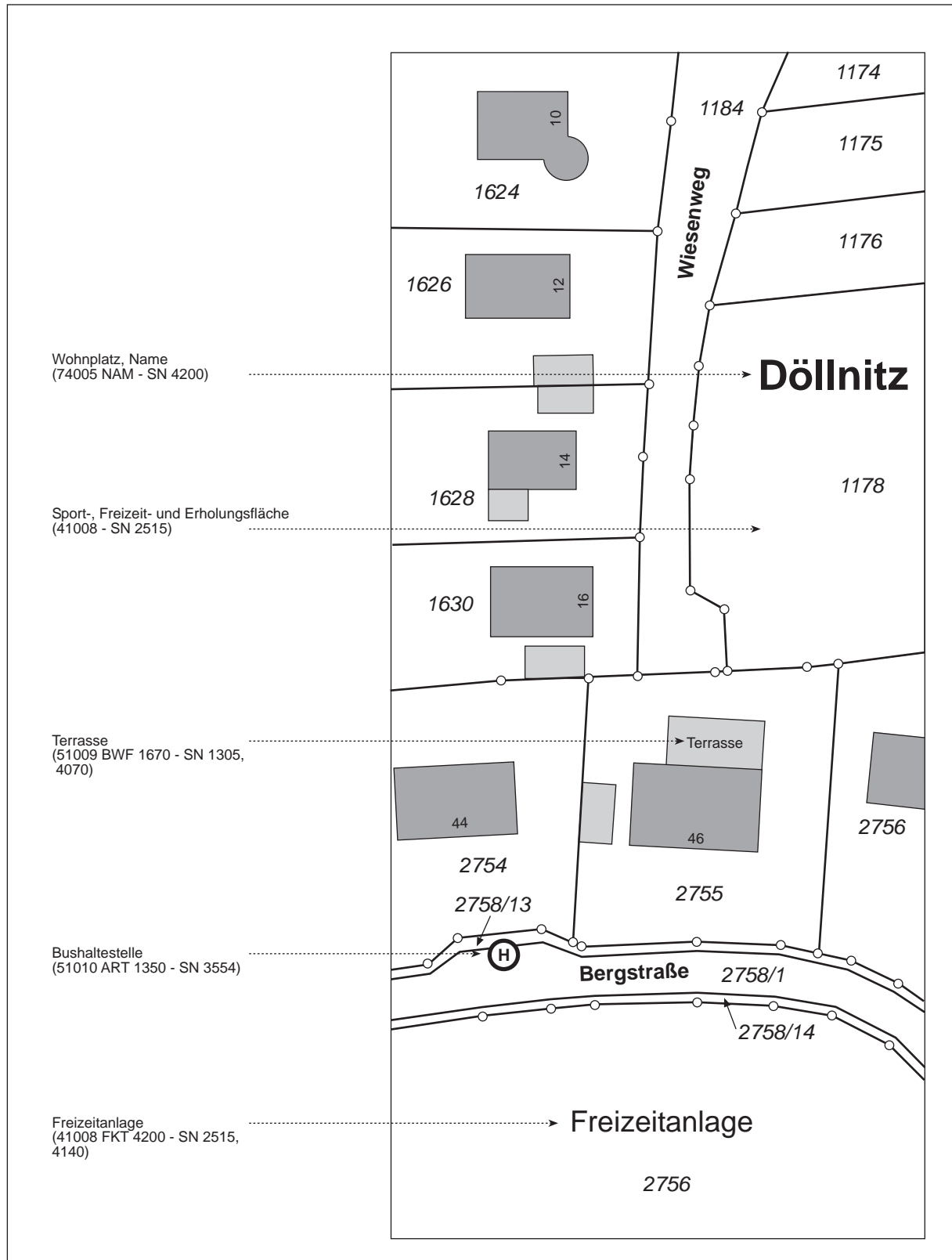
Tagebau, Grube, Steinbruch,
Name
(41005 NAM - SN 4141)

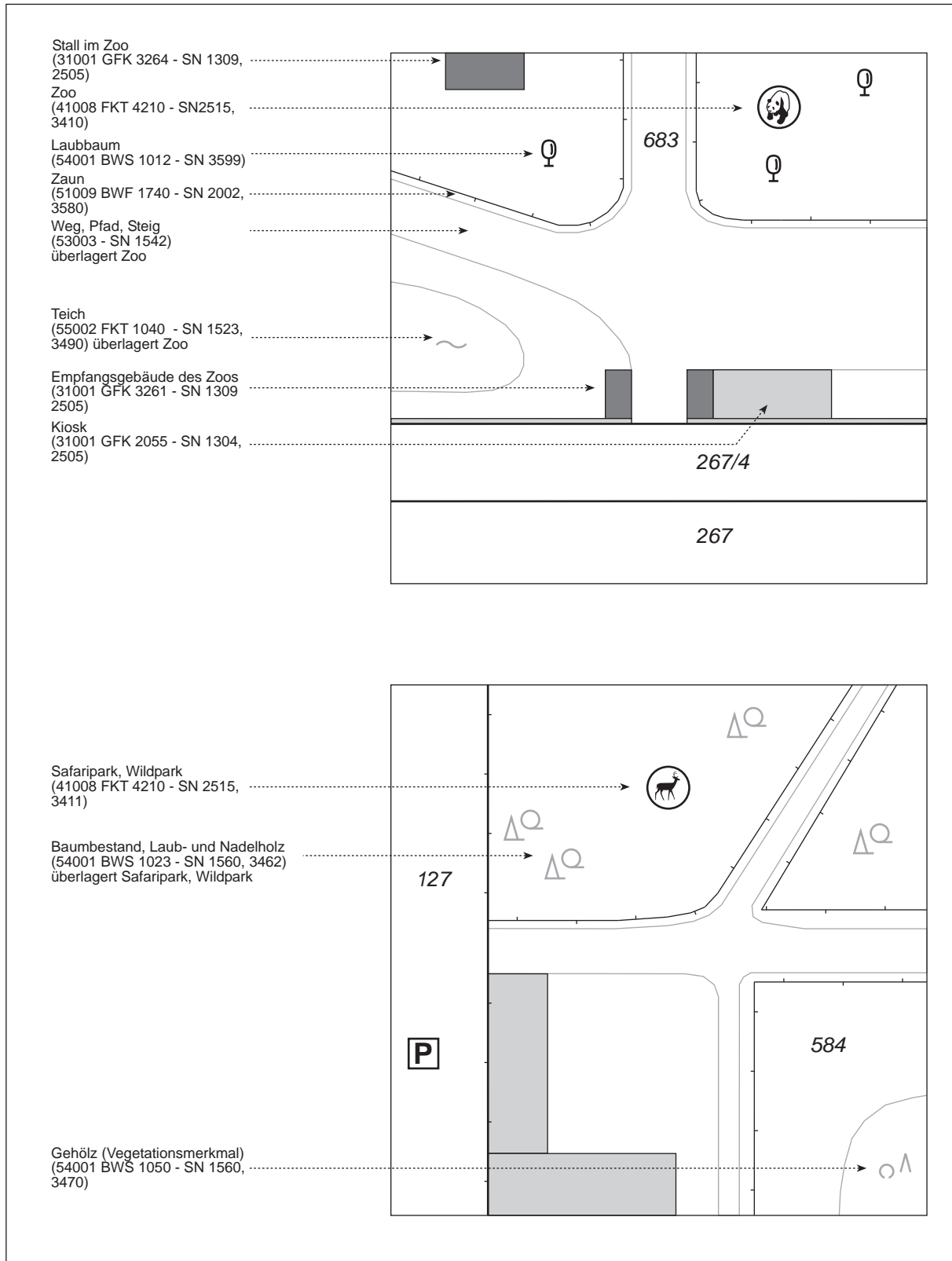
Baumreihe, Laubholz
(54001 BWS 1210 - SN 3458)

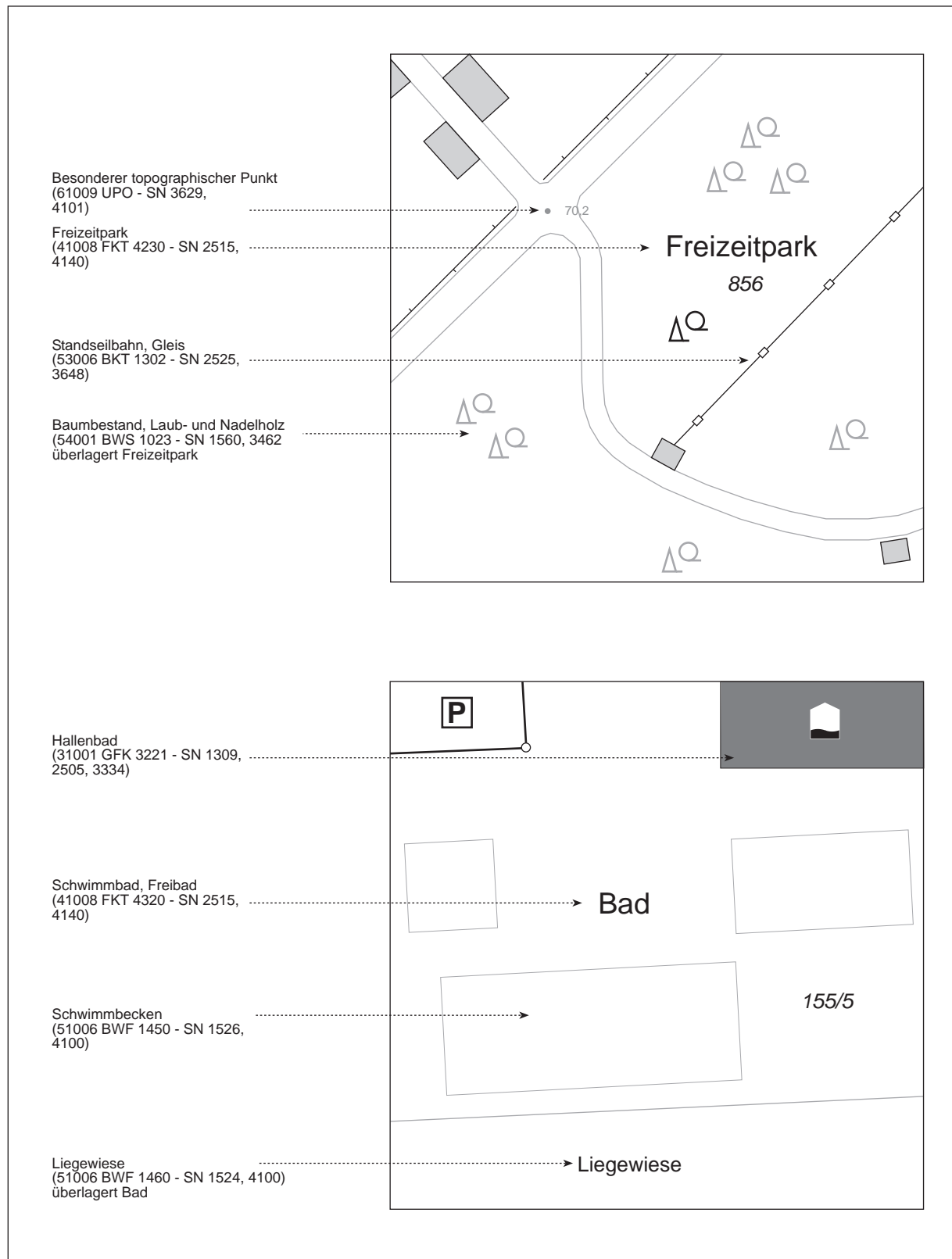
Torf
(41005 AGT 4010 - SN 2515,
3407, 4140)

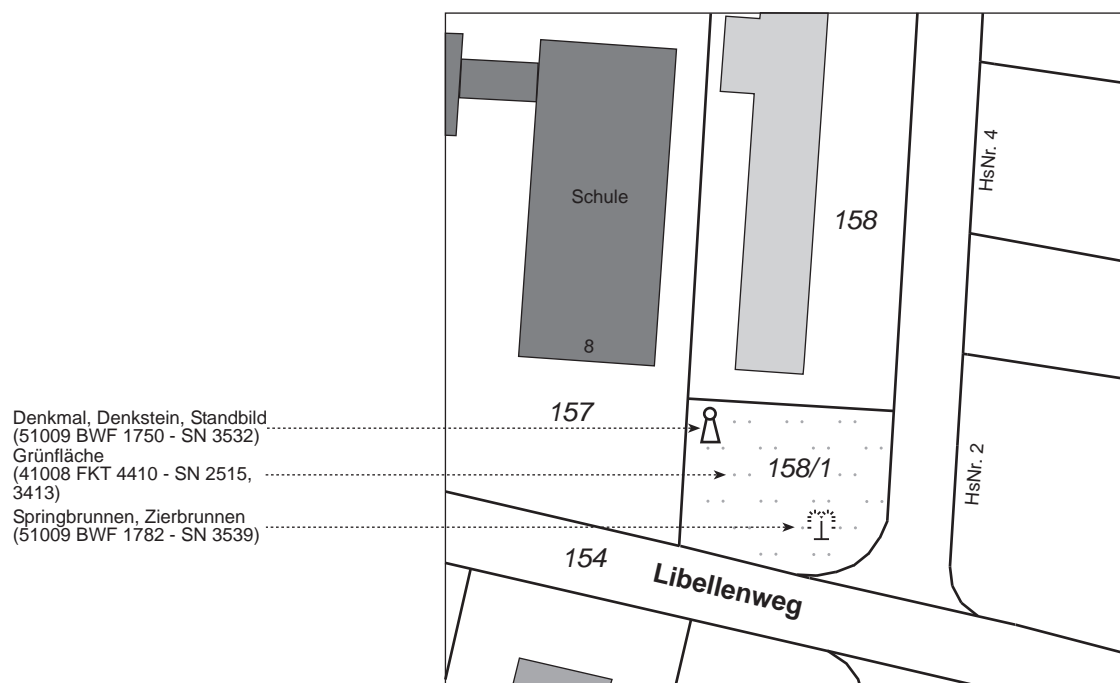
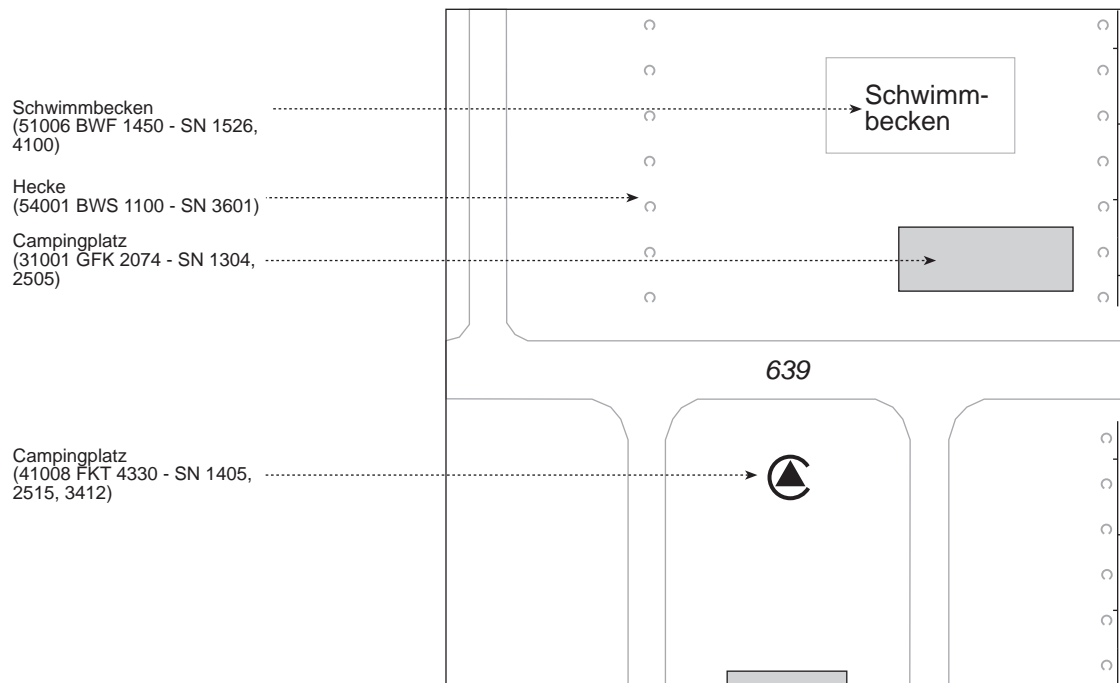


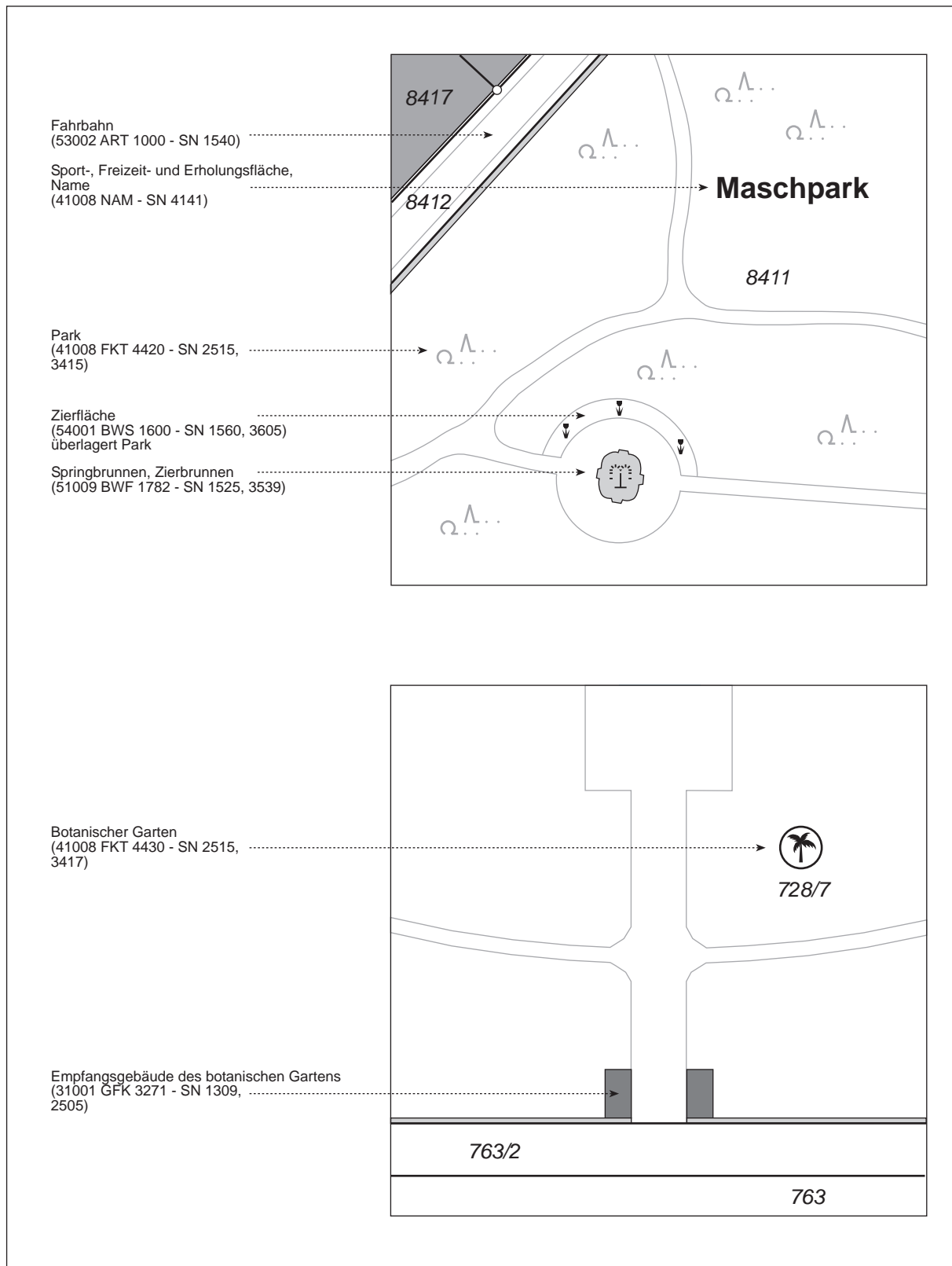












Kleingarten
(41008 FKT 4440 - SN 2515,
3419)



Parkplatz
(42009 FKT 5310 - SN 2515,
3432)

345/4

Zehn Eichen



14/2

← Steinach

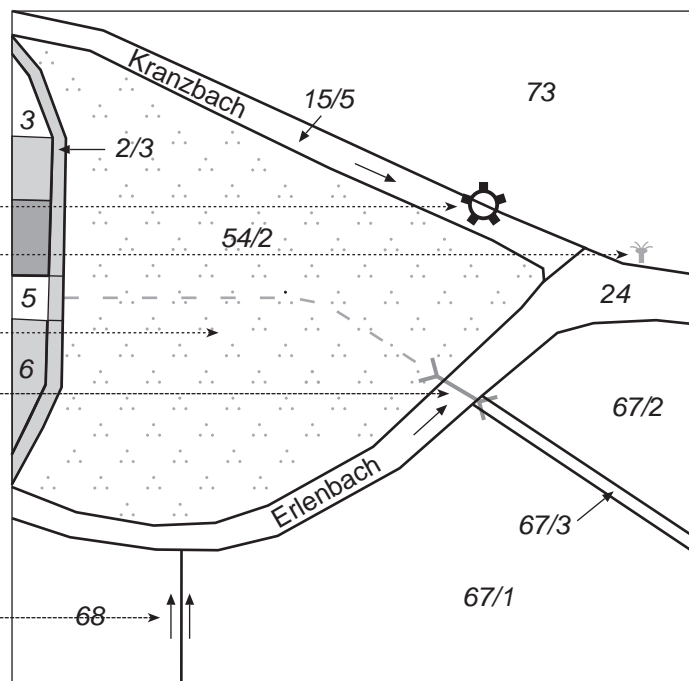
Wasserrad
(51002 BWF 1240 - SN 3503)

Korbweide
(54001 BWS 1700 - SN 3607)

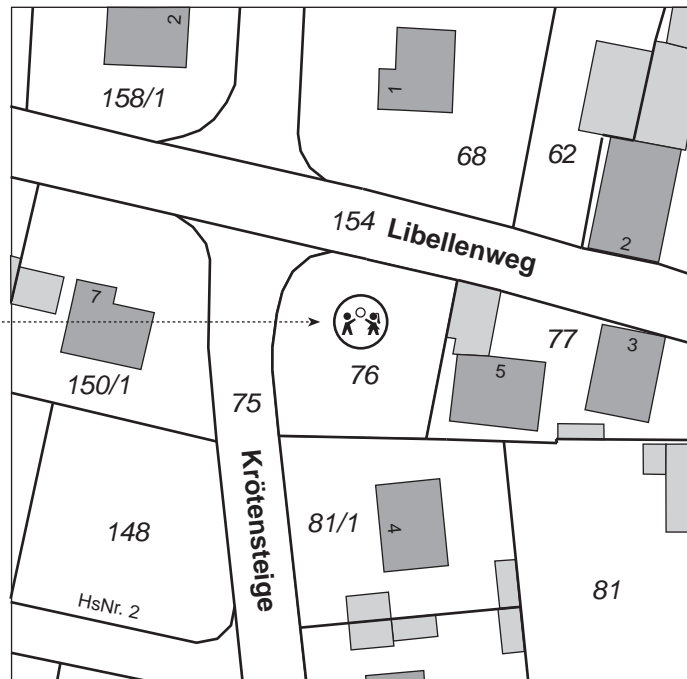
Garten
(41008 FKT 4460 - SN 2515,
3421)

Steg
(53001 BWF 1820 - SN 2530,
3637)

Grabenmitte
(55002 FKT 1013 - SN 2592,
3488)

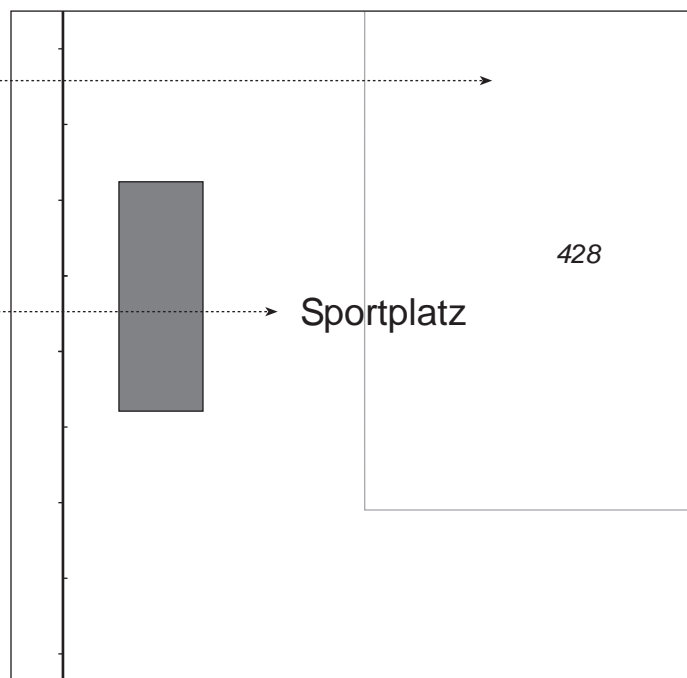


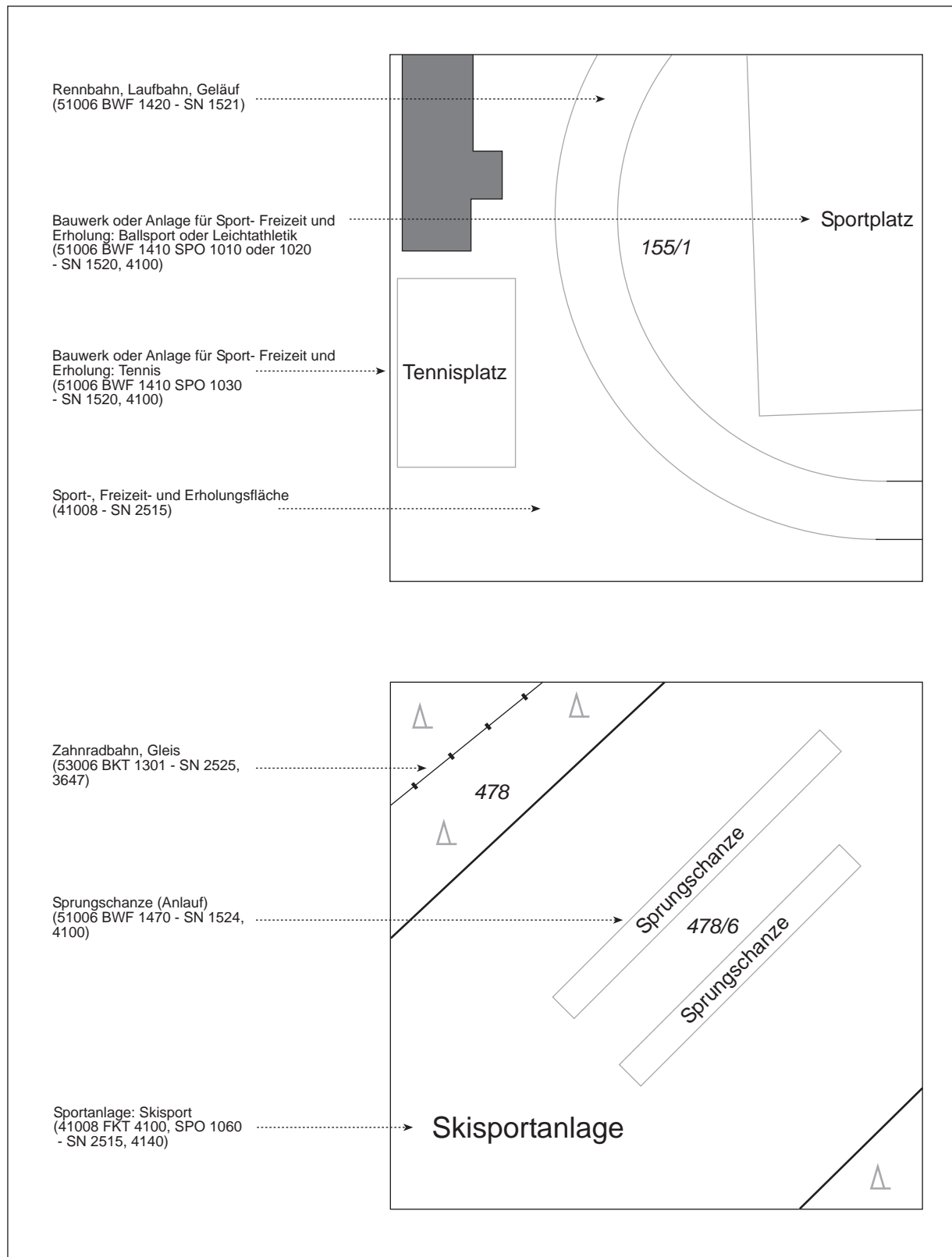
Spielplatz, Bolzplatz
(41008 FKT 4470 - SN 2515,
3423)



Spielfeld
(51006 BWF 1410 - SN 1520)

Sportanlage: Ballsport, Fußball, Leichtathletik
(41008 FKT 4100, SPO 1010, 1011
oder 1020 - SN 2515, 4140)





Klassifizierung nach Straßenrecht,
Bezeichnung
(71001 BEZ - SN 4140)

Sportanlage: Skating
(41008 FKT 4100, SPO 1080
- SN 2515, 3409)

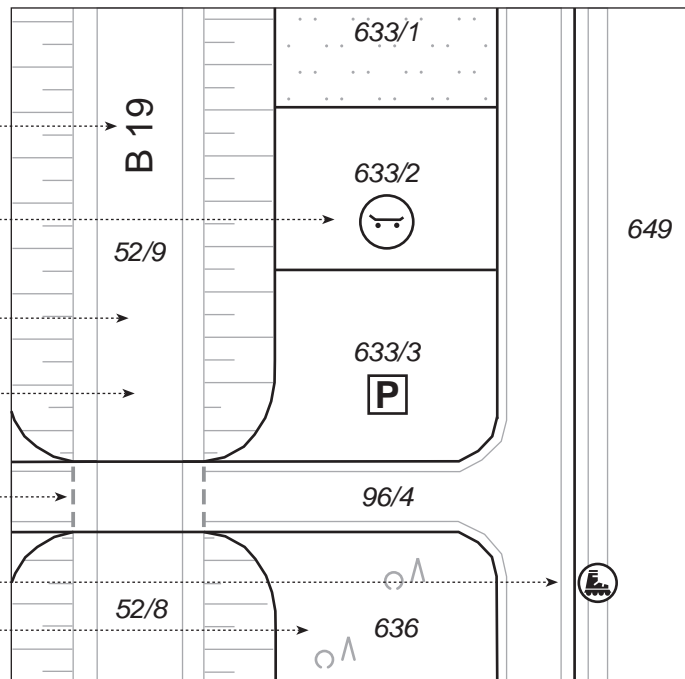
Fahrbahn
(53002 ART 1000 - SN 1540)
überlagert Brücke

Bundesstraße
(71001 ADF 1120 - SN 1701)
überlagert Fahrbahn

Brücke
(53001 BWF 1800 - SN 1530)

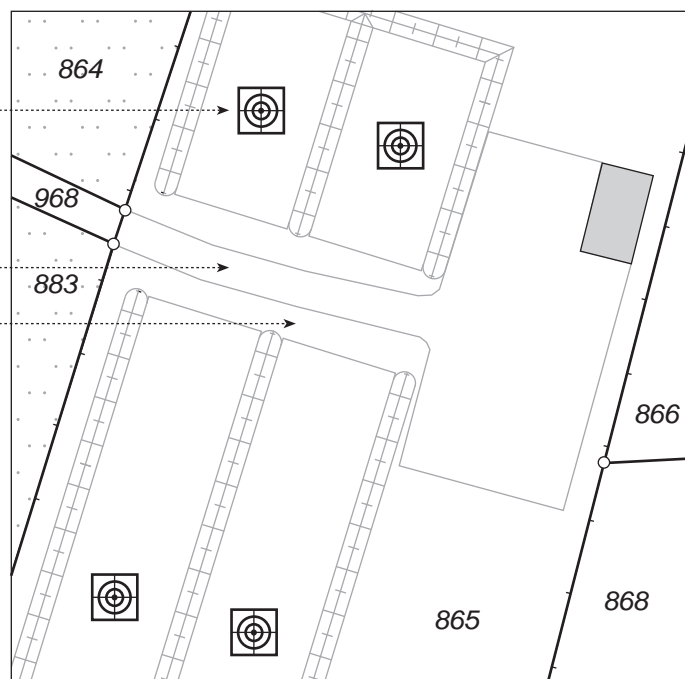
Skaterstrecke
(53003 ART 1111 - SN 1542,
3577)

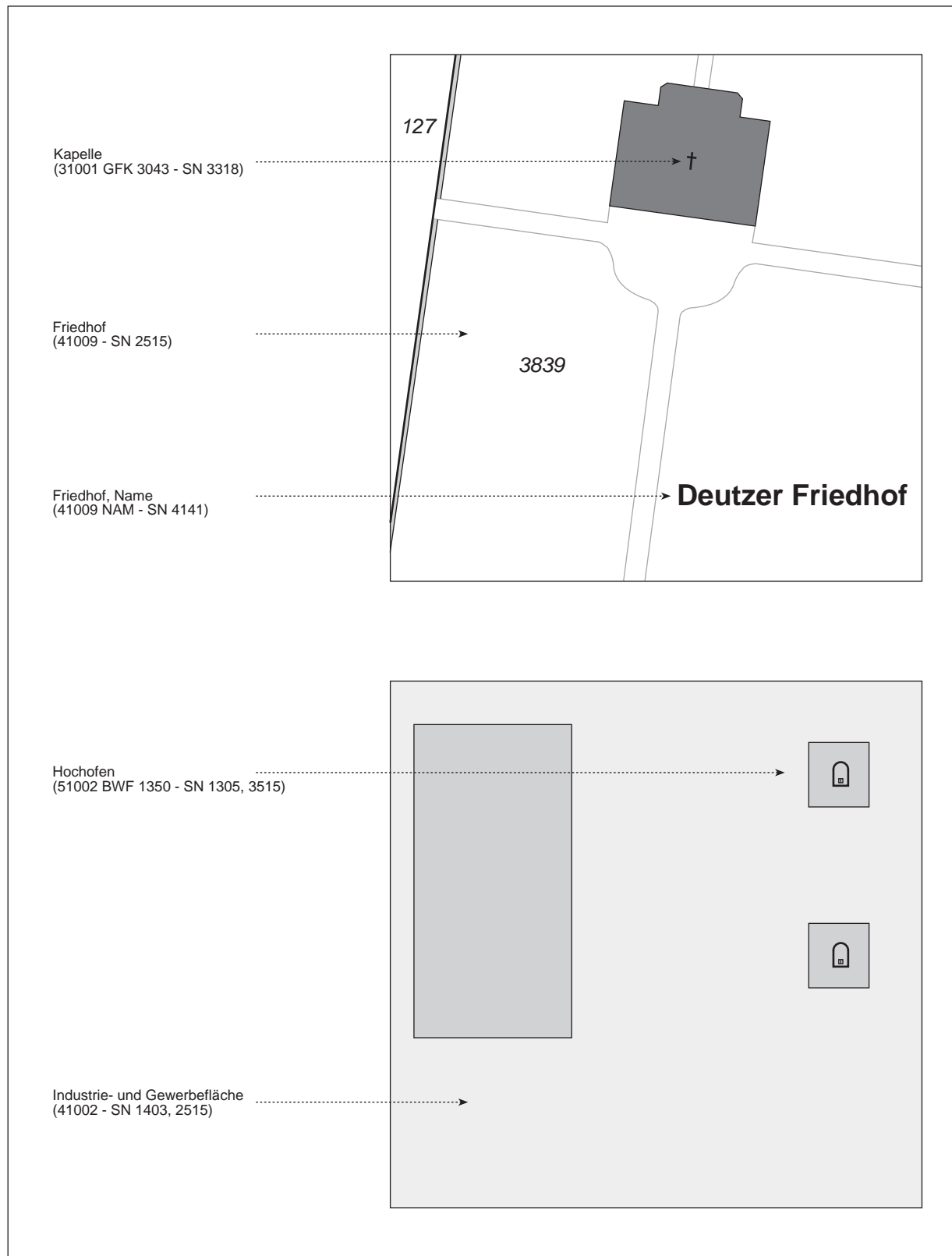
Gehölz
(43003 - SN 2517, 3470)

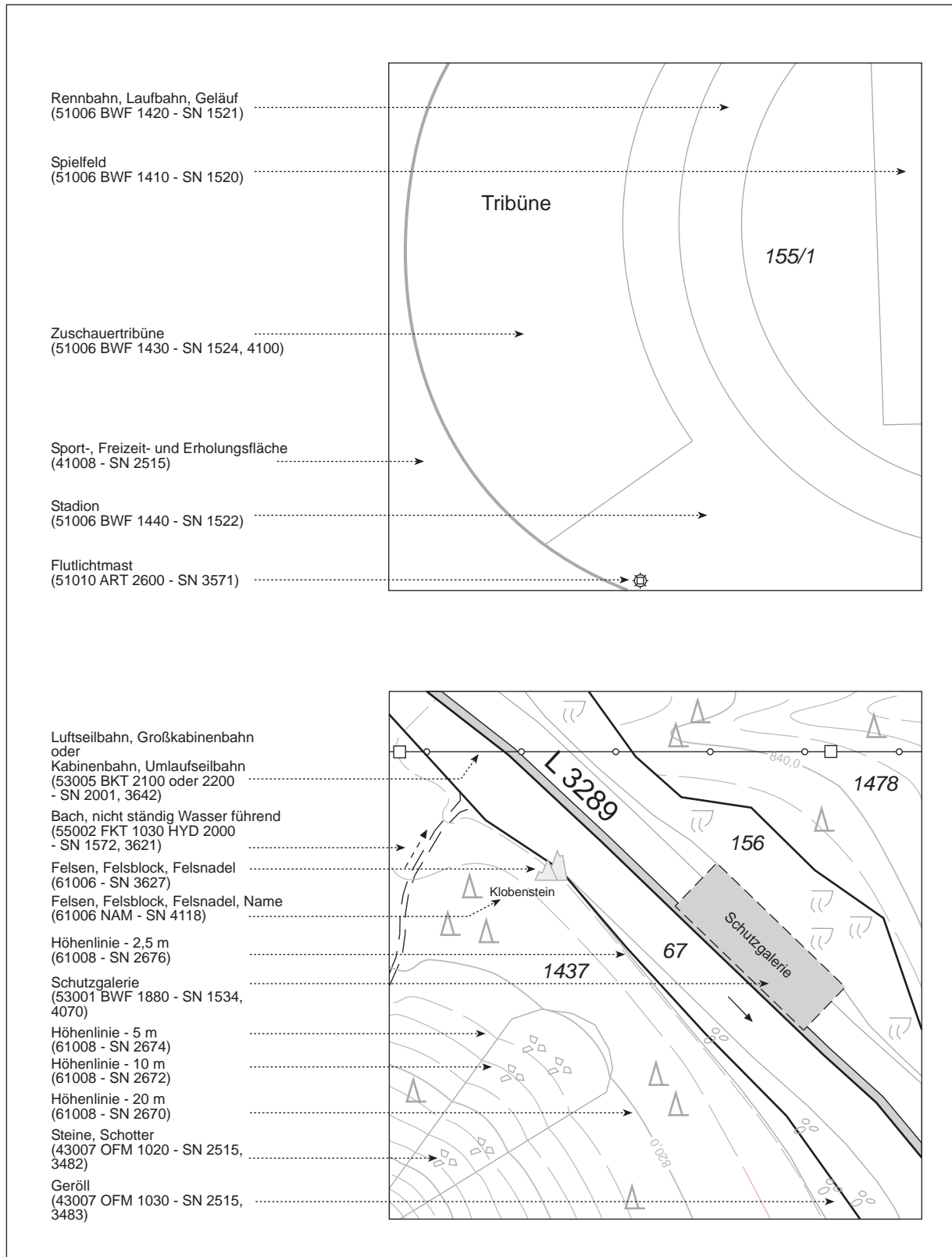


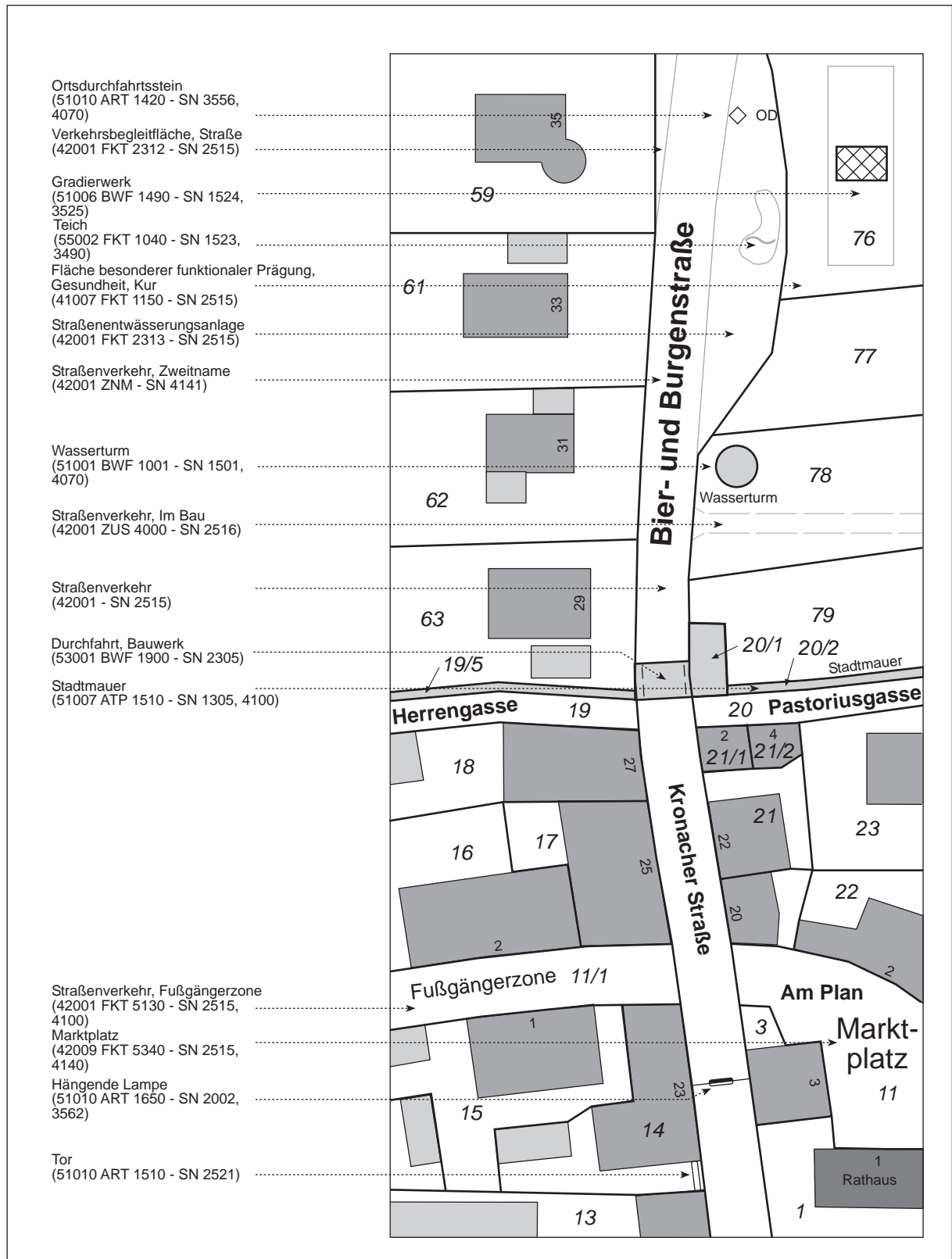
Schießanlage
(51006 BWF 1480 - SN 1524, 3524)

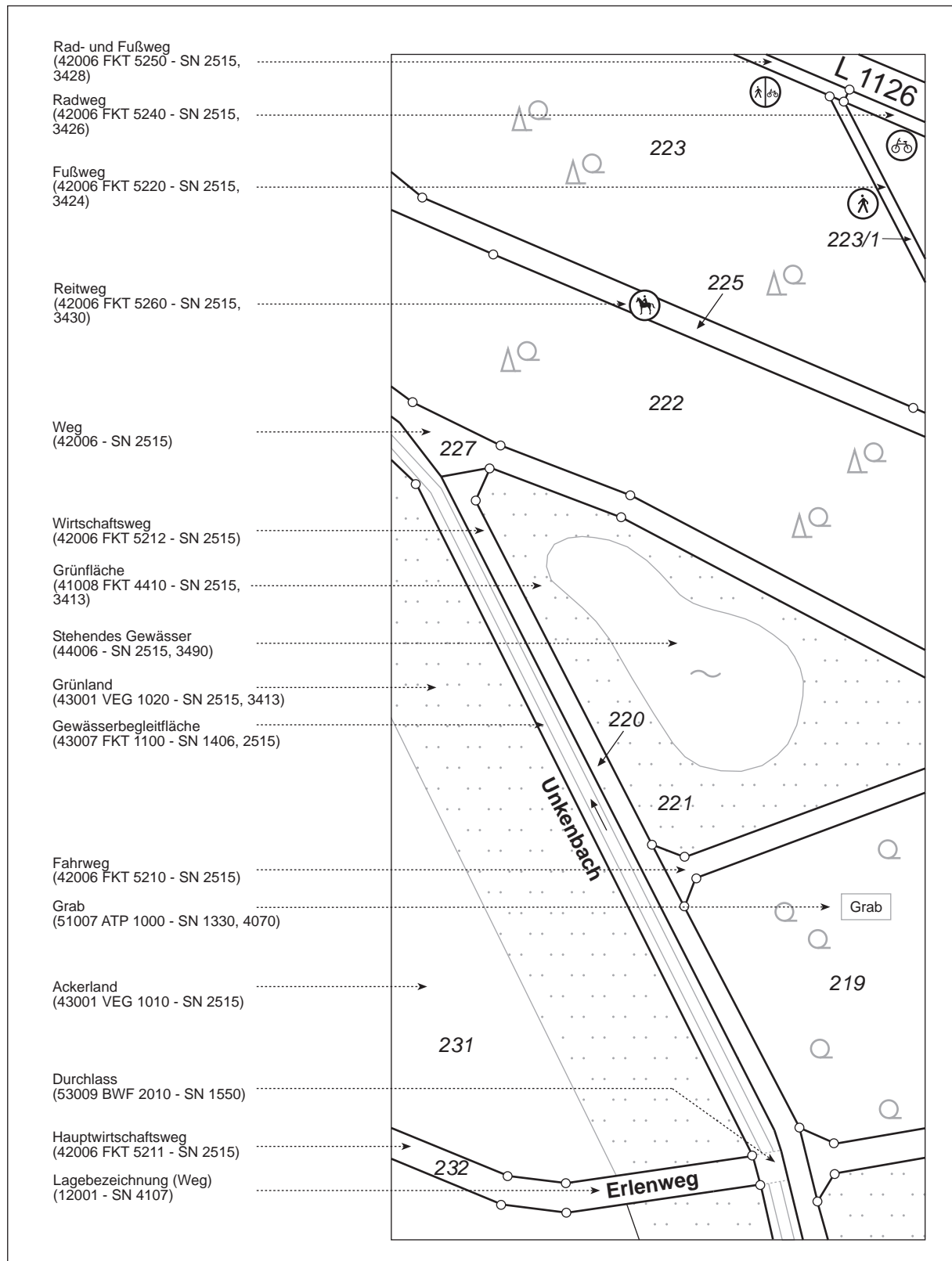
Weg, Pfad, Steig
(53003 - SN 1544)
Sport-, Freizeit- und Erholungsfläche
(41008 - SN 2515)

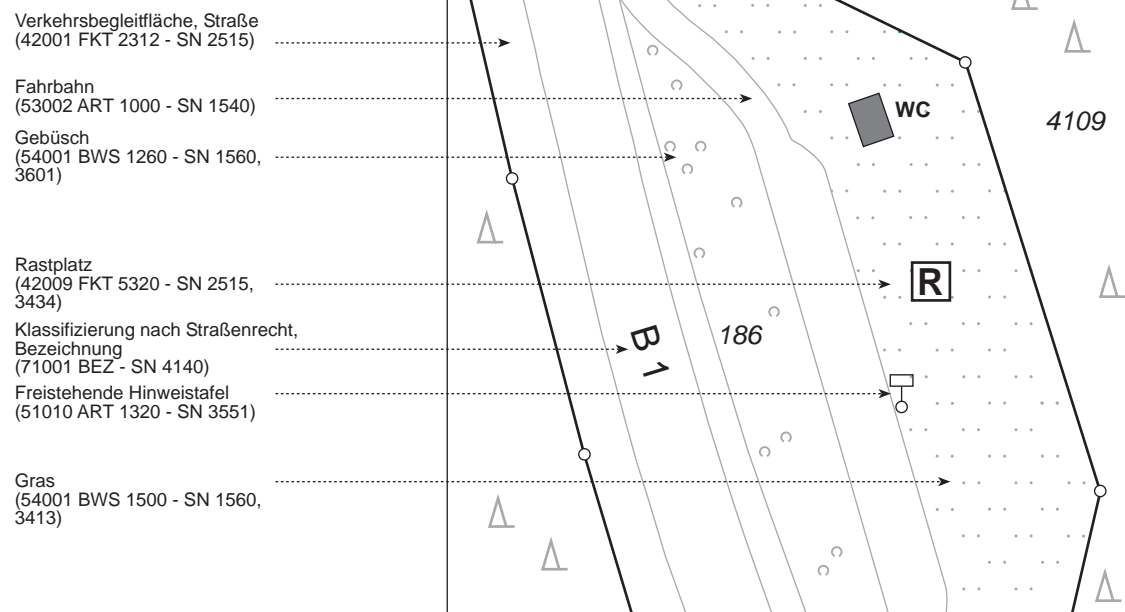
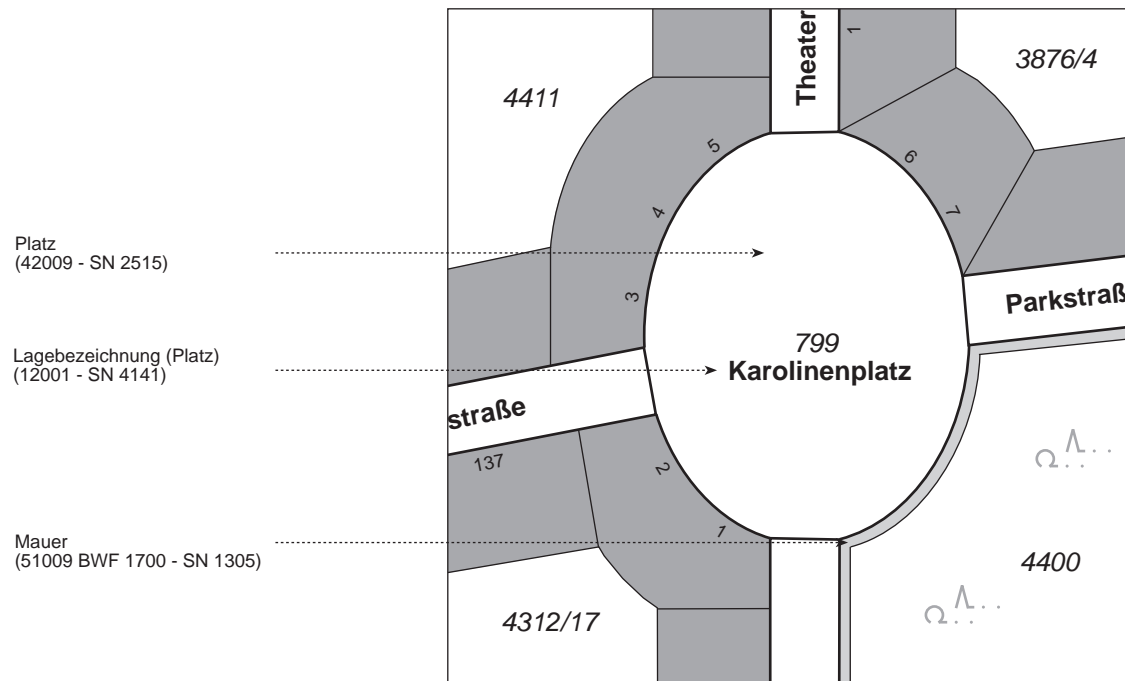


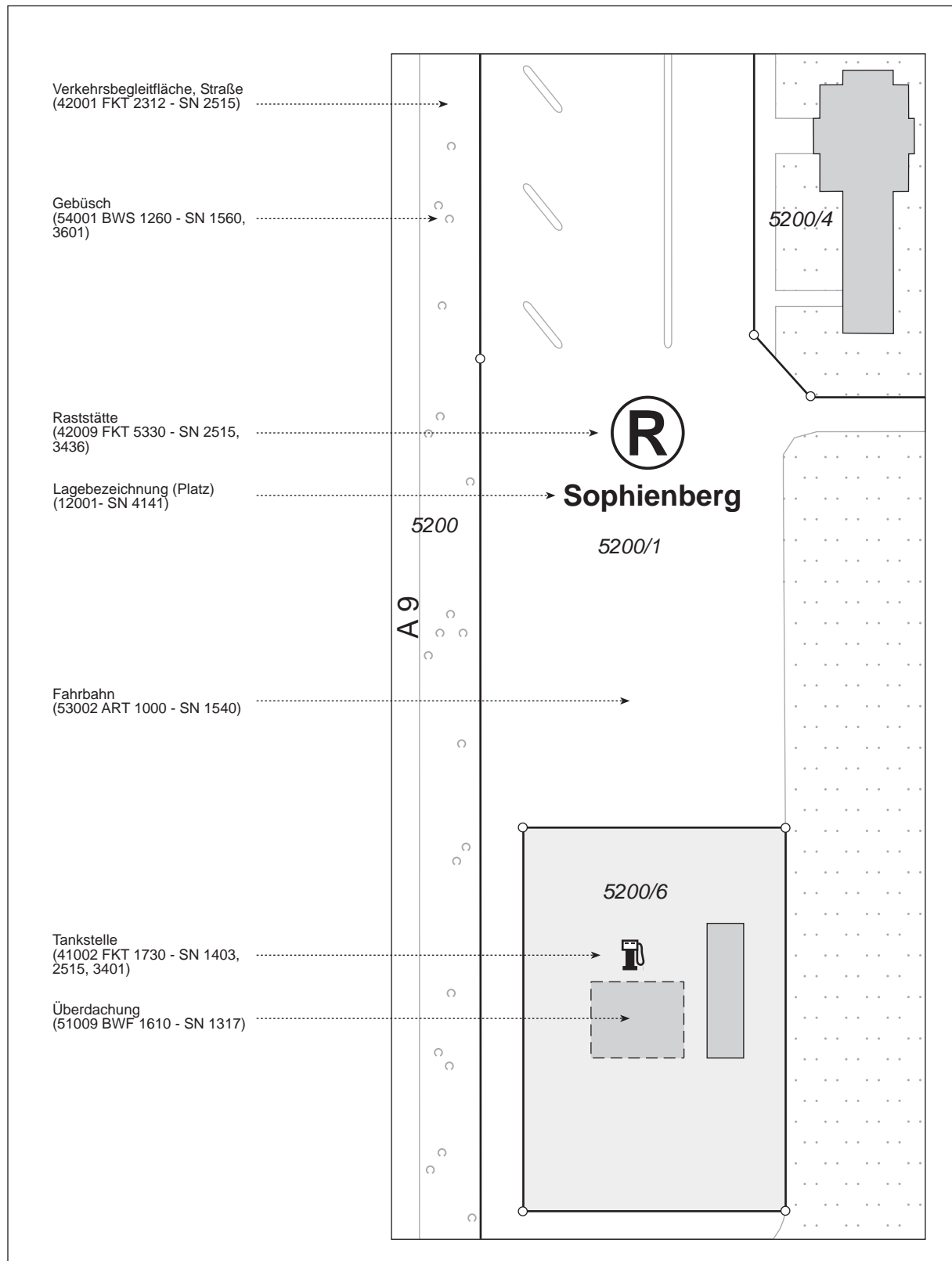












Brunnen
(51009 BWF 1780 - SN 3529,
4073)

Festplatz
(42009 FKT 5350 - SN 2515,
4140)

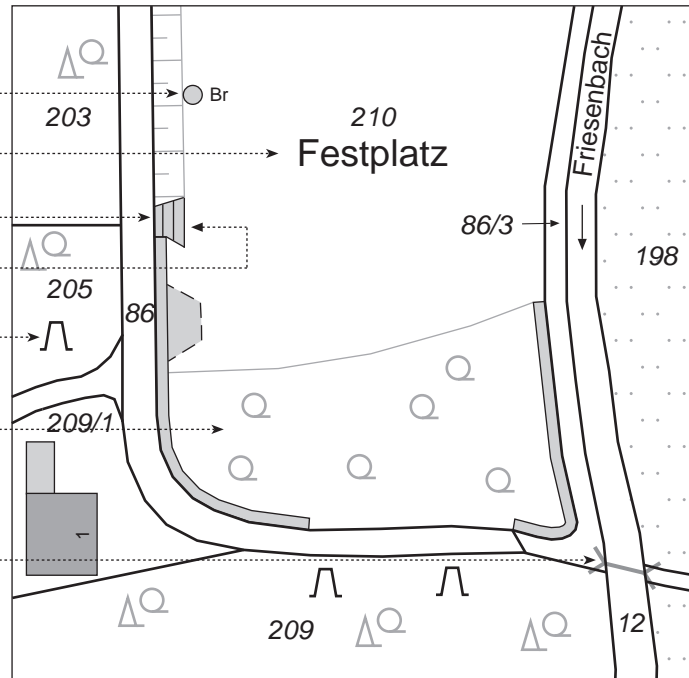
Treppe
(51009 BWF 1620 - SN 1305)

Treppenunterkante
(51009 BWF 1630 - SN 2507)

Kellereingang
(51009 BWF 1640 - SN 3531)

Baumbestand, Laubholz
(54001 BWS 1021 - SN 1560,
3458)

Steg
(53001 BWF 1820 - SN 2530,
3637)

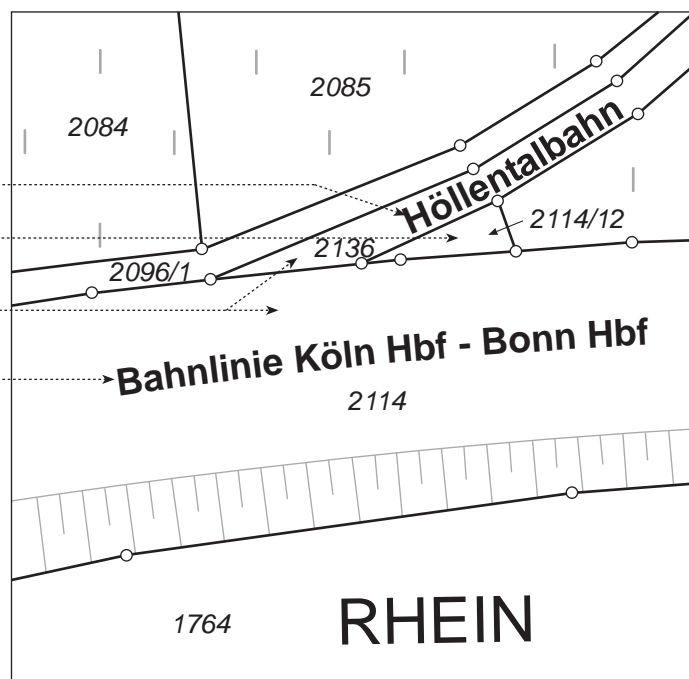


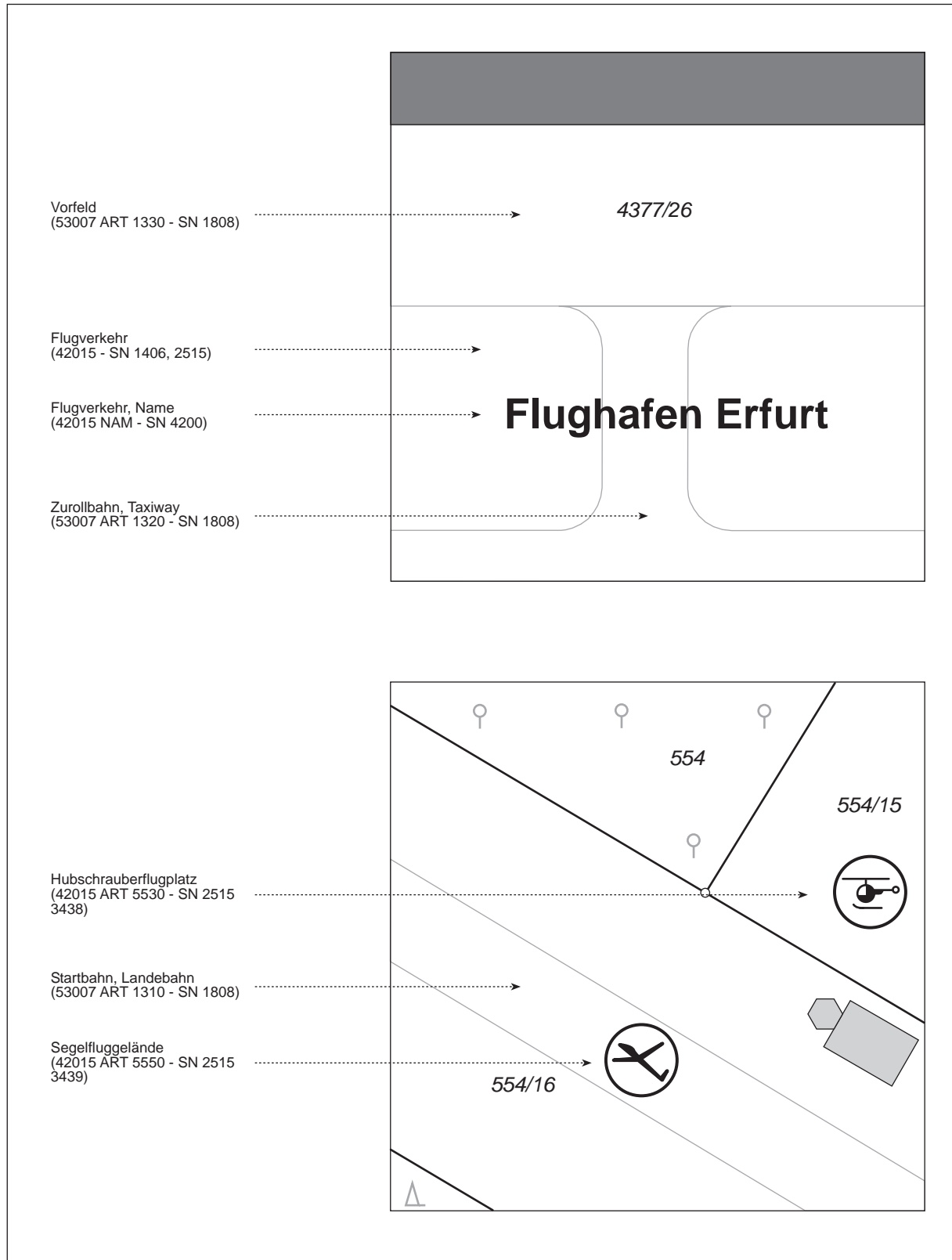
Bahnverkehr, Zweitname
(42010 ZNM - SN 4141)

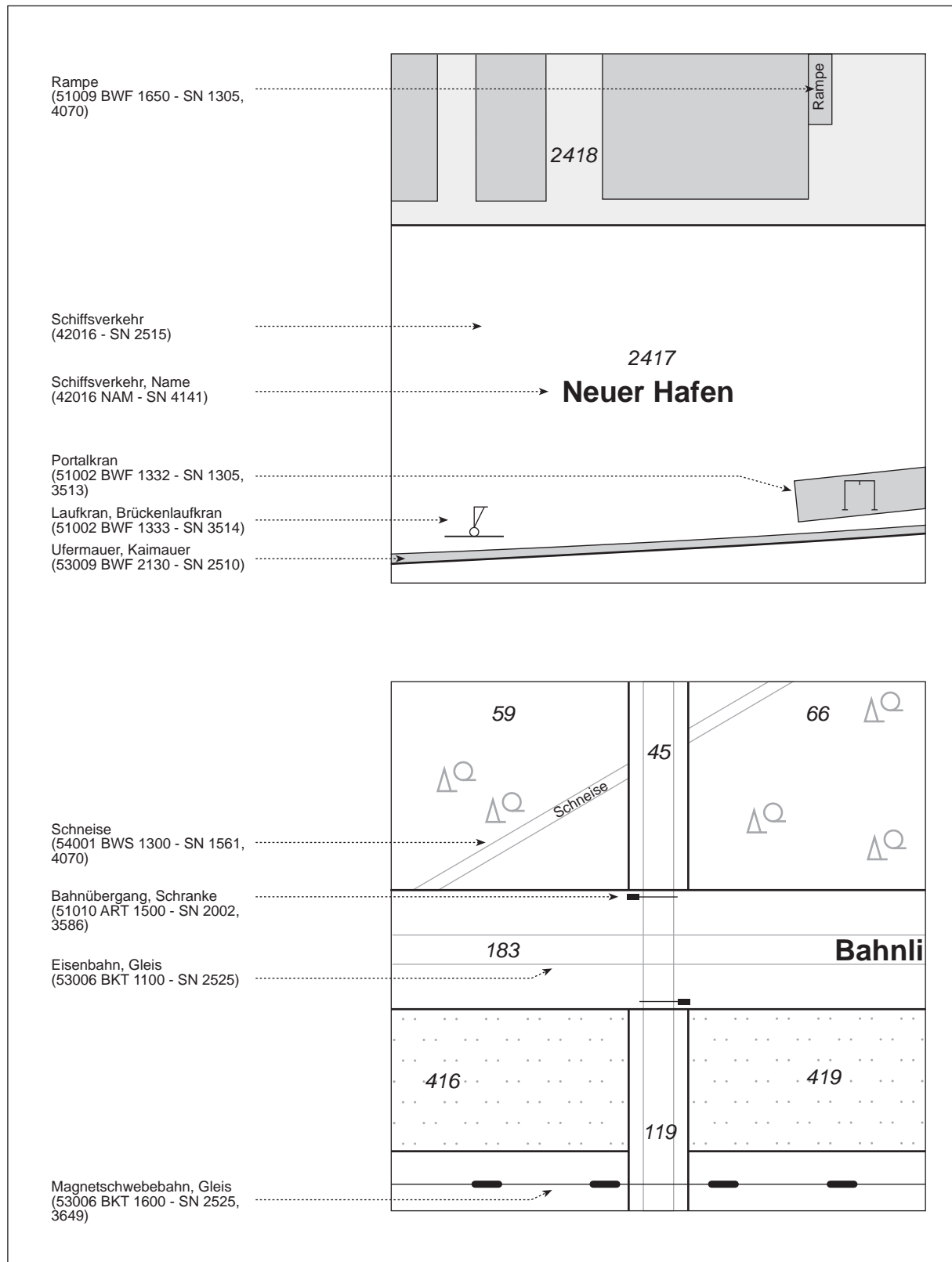
Verkehrsbegleitfläche Bahnverkehr
(42010 FKT 2322 - SN 1406,
2515)

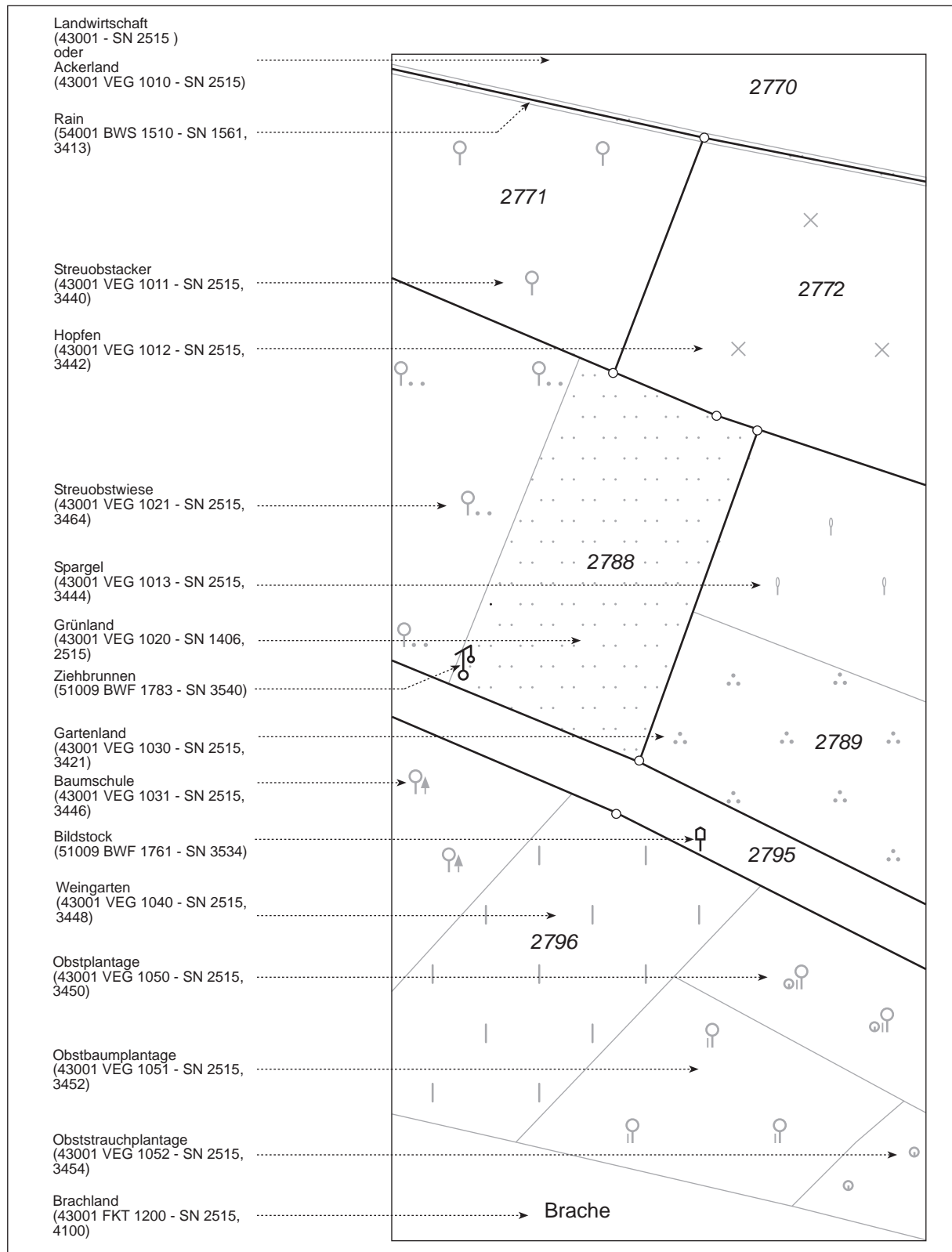
Bahnverkehr
(42010 - SN 2515)

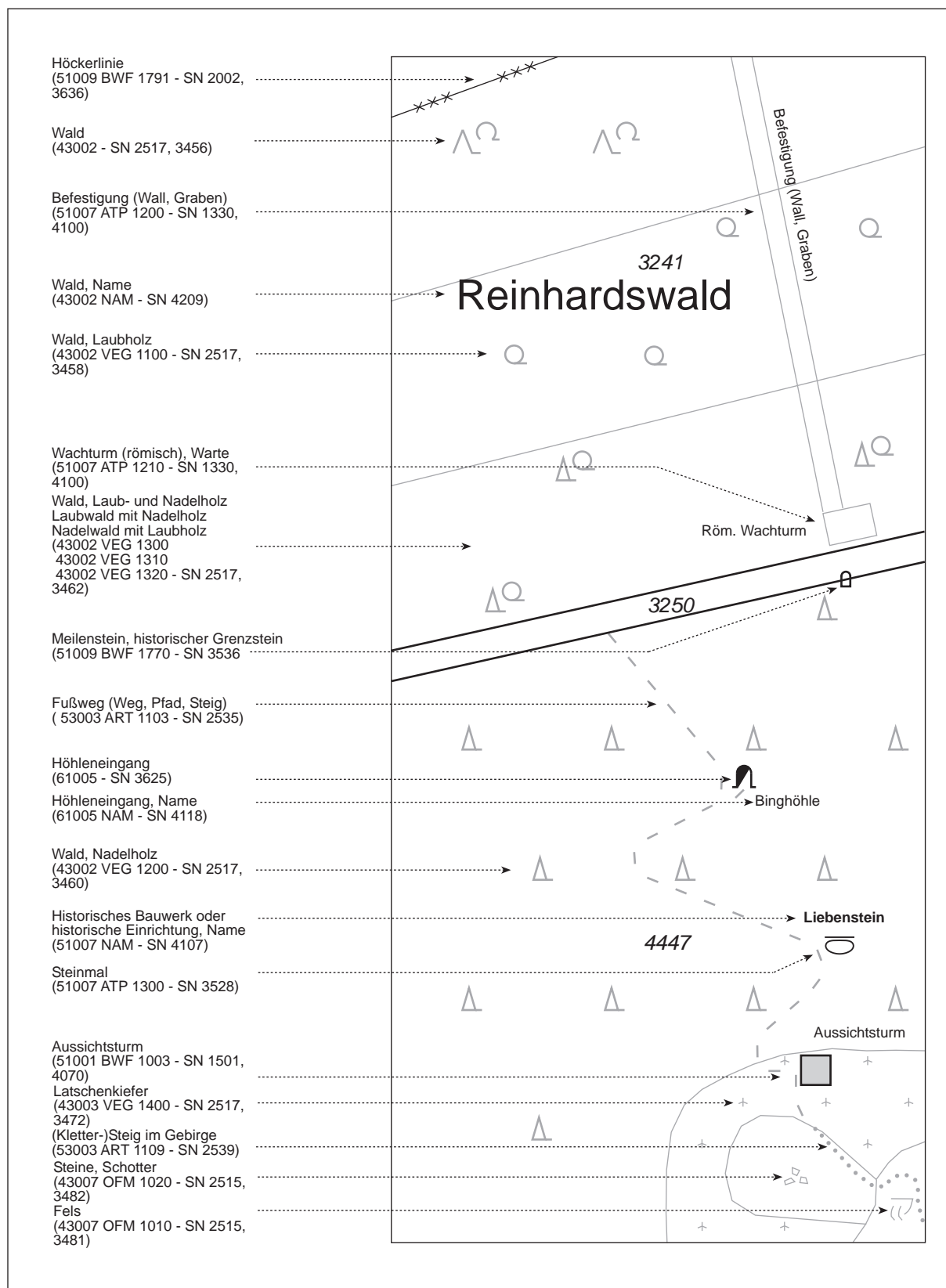
Lagebezeichnung (Bahnverkehr)
(12001 - SN 4141)

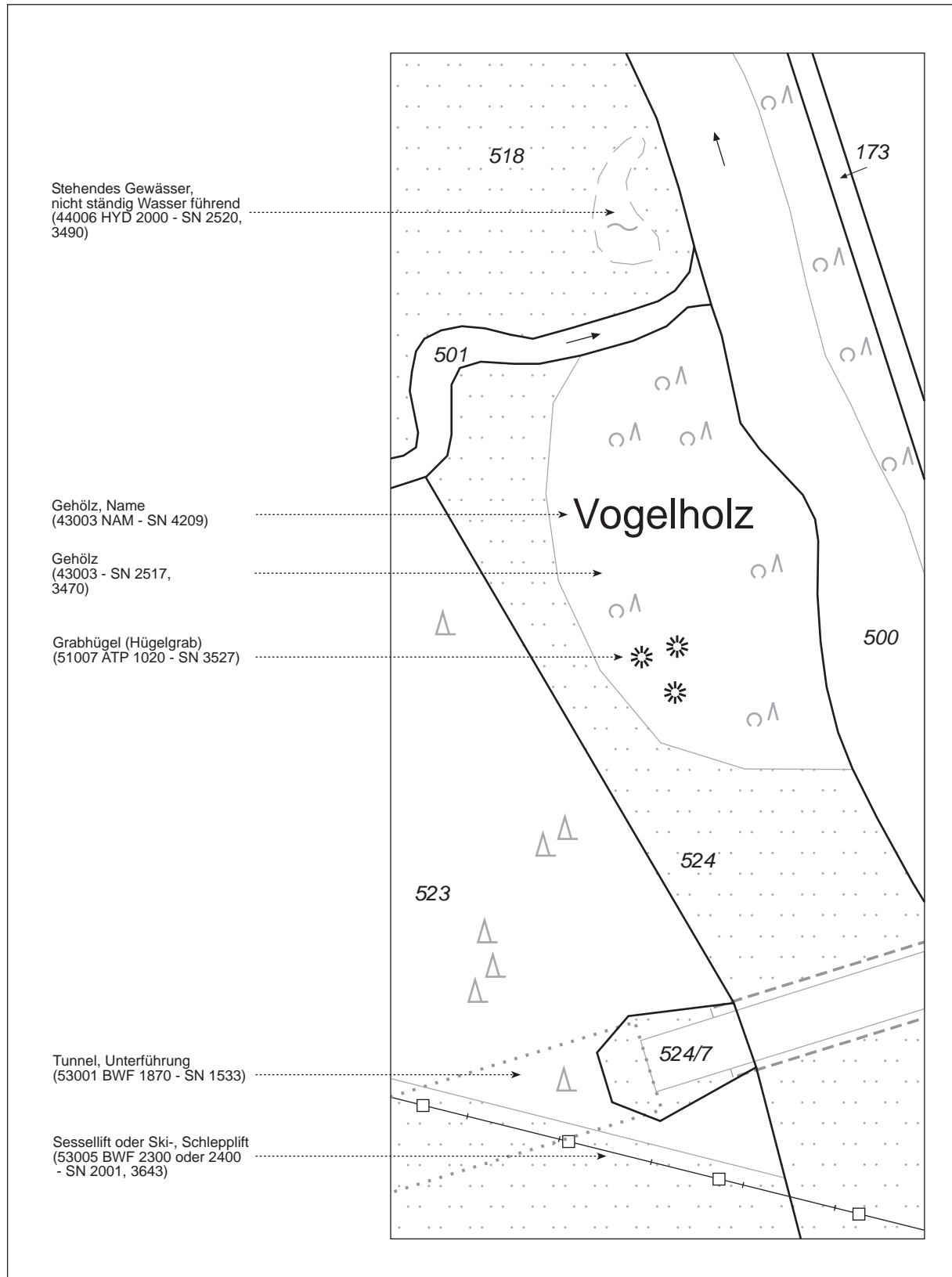












Heide
(43004 - SN 2515, 3474)

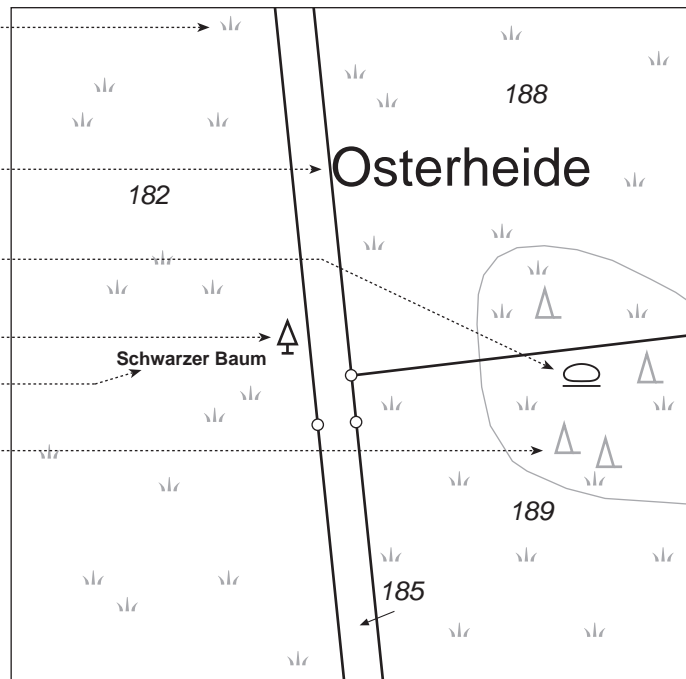
Heide, Name
(43004 NAM - SN 4209)

Großsteingrab (Dolmen), Hünenbett
(51007 ATP 1010 - SN 3526)

Nadelbaum
(54001 BWS 1011 - SN 3597)

Vegetationsmerkmal, Name
(54001 NAM - SN 4074)

Baumbestand, Nadelholz
(54001 BWS 1022 - SN 1560, 3460)



Baumbestand, Laubholz
(54001 BWS 1021 - SN 1560, 3458)

Moor
(43005 - SN 2515, 3476)

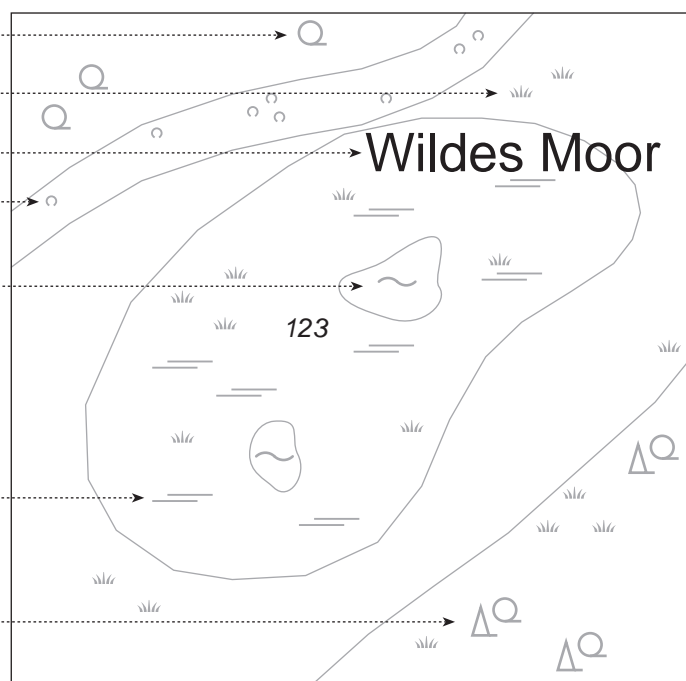
Moor, Name
(43005 NAM - SN 4209)

Gebüsch
(54001 BWS 1260 - SN 1560, 3601)

Teich
(55002 FKT 1040 - SN 1523, 3490)

Vegetationsmerkmal,
Zustand, nass
(54001 ZUS 5000 - SN 1563, 3478)

Baumbestand,
Laub- und Nadelholz
(54001 BWS 1023 - SN 1560, 3462)

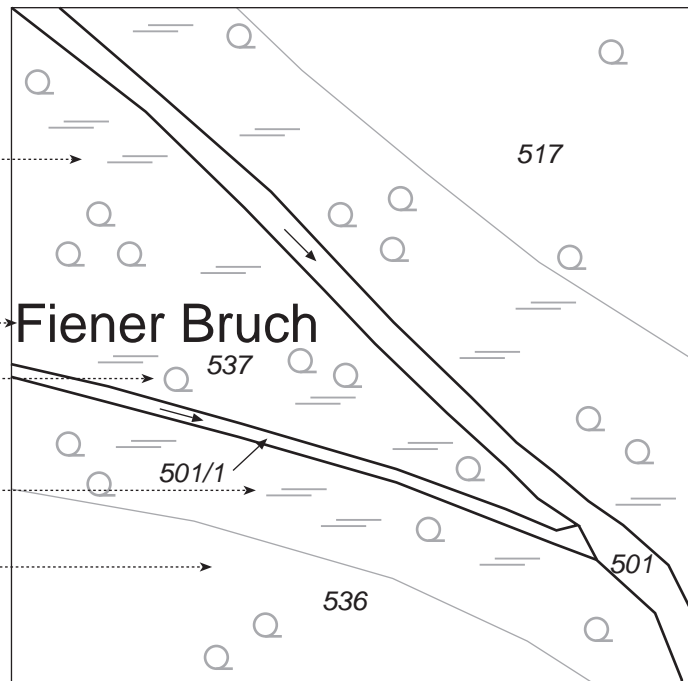


Sumpf
(43006 - SN 2515, 3478)

Sumpf, Name
(43006 NAM - SN 4209)
Baumbestand, Laubholz
(54001 BWS 1021 - SN 1560,
3458)

Vegetationsmerkmal,
Zustand, nass
(54001 ZUS 5000 - SN 1563,
3478)

Wald, Laubholz
(43002 VEG 1100 - SN 2517,
3458)



Latschenkiefer
(43003 VEG 1400 - SN 2517,
3472)

Steine, Schotter
(43007 OFM 1020 - SN 2515,
3482)

Sand
(43007 OFM 1040 - SN 2515,
3484)

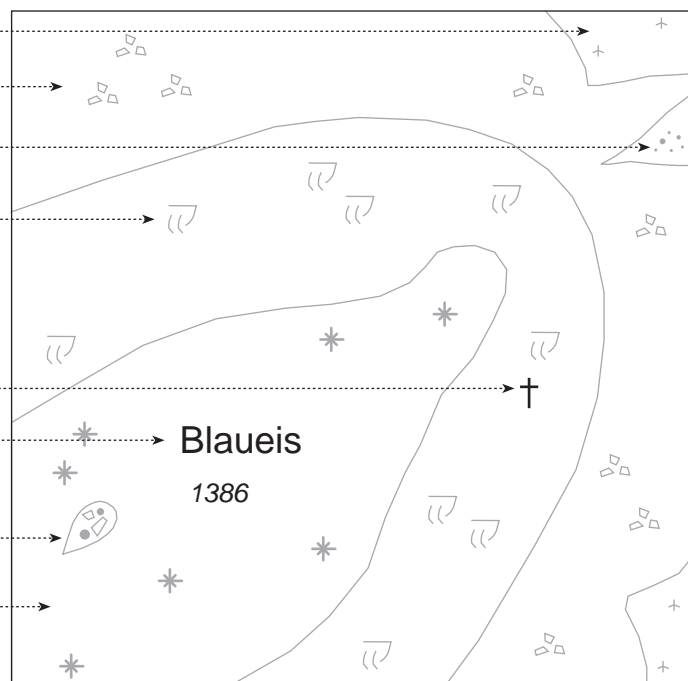
Fels
(43007 OFM 1010 - SN 2515,
3481)

Gipfelkreuz
(51009 BWF 1763 - SN 3535)

Unland/Vegetationslose Fläche, Name
(43007 OFM 1110, 1120 NAM -
SN 4151)

Unland/Vegetationslose Fläche
(43007 - SN 2515, 3480)

Schnee, Eis, Firn
(43007 OFM 1110, 1120 -
SN 2518, 3486)



Wattenweg (Raumbezugsart Linie)
(53003 ART 1108 - SN 2537)

Weg, Pfad, Steig, Name
(53003 NAM - SN 4109)

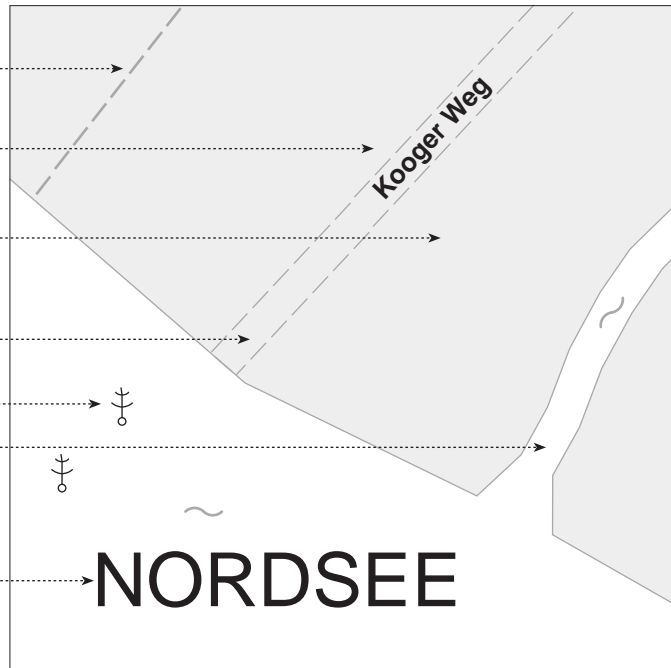
Watt
(55001 ART 1650 - SN 1571)

Wattenweg (Raumbezugsart Fläche)
(53003 ART 1108 - SN 1543)

Pricke
(53008 ART 1450 - SN 3584)

Priel
(55001 ART 1660 - SN 1523,
3490)

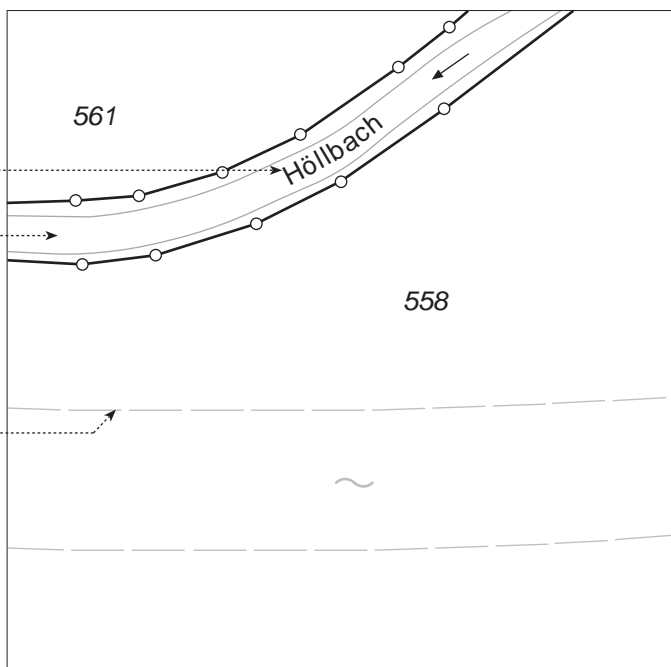
Meer, Name
(44007 NAM - SN 4286)

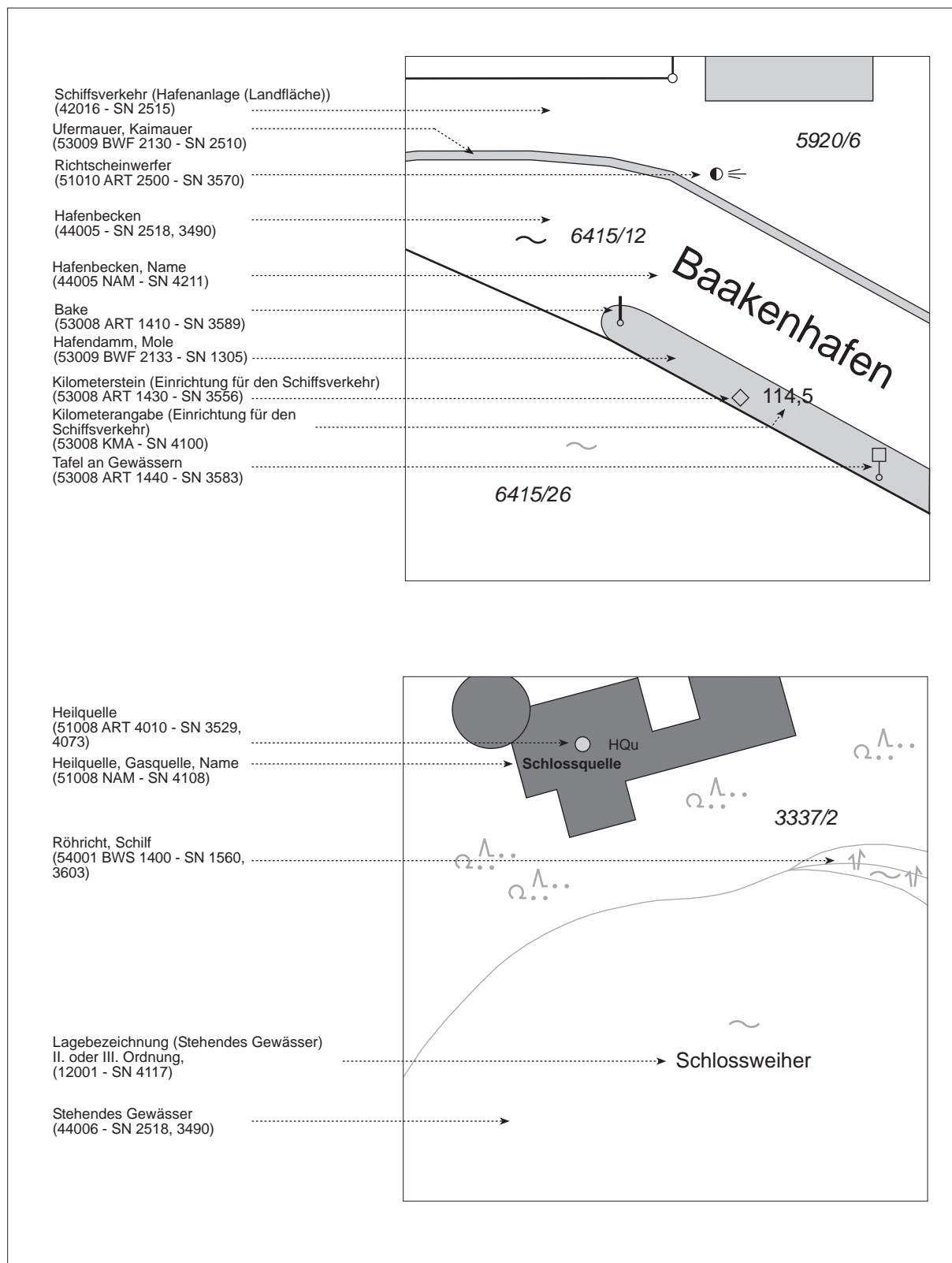


Lagebezeichnung (Fließgewässer)
II. oder III. Ordnung
(12001 - SN 4117)

Fließgewässer
(44001 - SN 2516, 3488)

Kanal
Im Bau
(44001 FKT 8300, ZUS 4000 -
SN 2519, 3490)





Einrichtungen für den Schiffsverkehr, Name

(53008 NAM - SN 4081)

Düne, Name

(61007 NAM - SN 4118)

Leuchtfeuer

(53008 ART 1420 - SN 3590)

Düne

(61007 - SN 1541, 3484)

Steilrand, Kliff

(61002 ART 1210 - SN 2622)

Leuchtturm, außer Betrieb,

stillgelegt; verlassen

(51001 BWF 1006 ZUS 2100

- SN 1501, 4070)

Sand

(43007 FKT 1000 OFM 1040

- SN 2515, 3485)

Geröll

(43007 FKT 1000 OFM 1030

- SN 2515, 3483)

Lahnung

(53009 BWF 2132 - SN 2003,

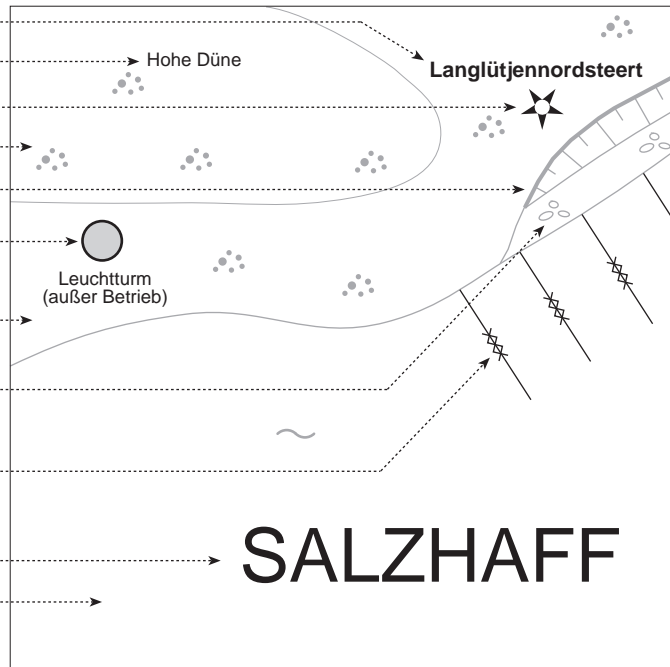
3638)

Meer, Name

(44007 NAM - SN 4286)

Meer

(44007 - SN 2518, 3490)



Graben

Fleet

Bach

(55002 FKT 1010 v 1020 v

1030 - SN 1523, 3488)

Untergeordnetes Gewässer,

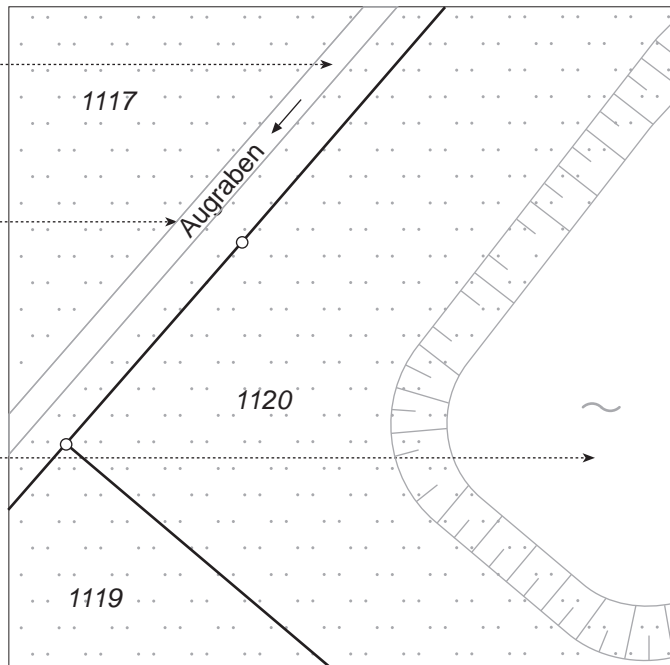
Name

(55002 NAM - SN 4117)

Teich

(55002 ART 1040 - SN 1523,

3490)

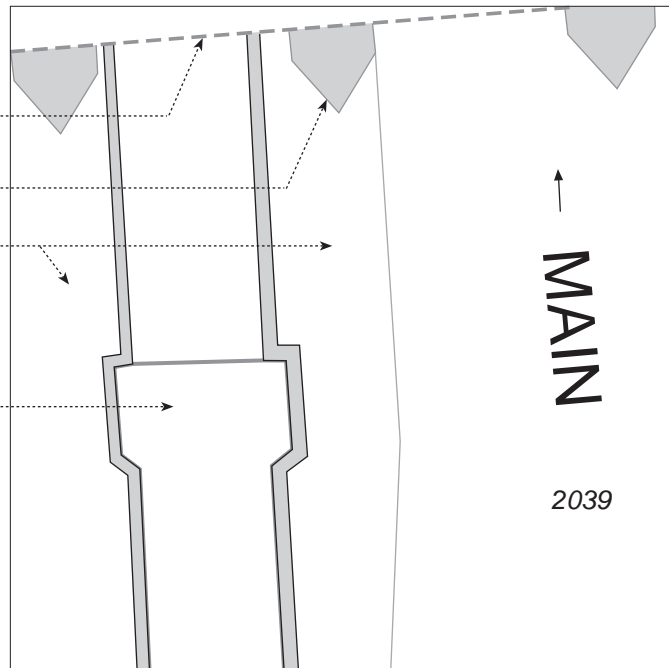


Brücke
(53001 BWF 1800 v 1810 -
SN 1530)

Brückenjoch
(53001 BWF 1850 - SN 1532)

Schiffsverkehr (Schleuse (Landfläche))
(42016 - SN 2515)

Schleusenkammer
(53001 BWF 1890 - SN 1535)



Bauwerk im Verkehrsbereich,
Name
(53001 NAM - SN 4107)

Steg
(53001 BWF 1820 - SN 2530,
3637)

Spundwand
(51009 BWF 1790 - SN 2619)

Widerlager
(53001 BWF 1845 - SN 2533)

Fahrbahn
(53002 ART 1000 - SN 1540)
mit Relation zur Brücke

Fahrbahn
(53002 ART 1000 - SN 1540)

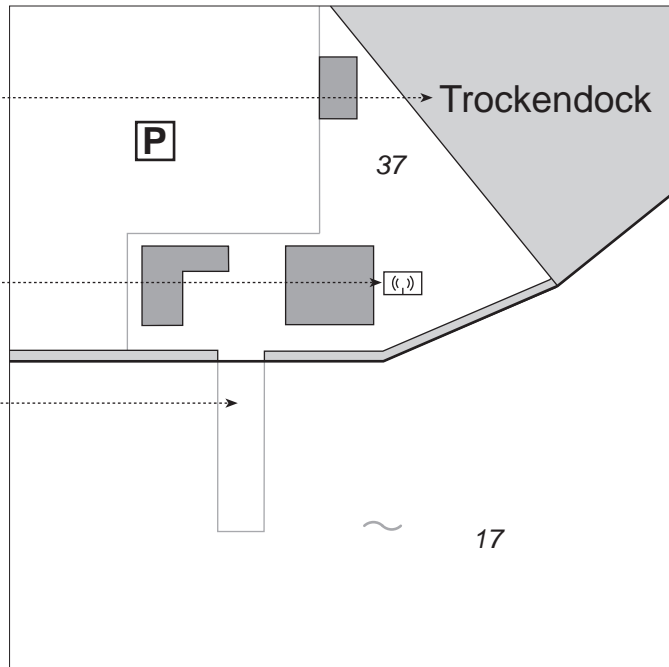
Sicherheitstor
(53009 BWF 2060 - SN 2526)



Trockendock
(51002 BWF 1340 - SN 1305, 4140)

Kommunikationseinrichtung
(51010 ART 1100 - SN 3541)

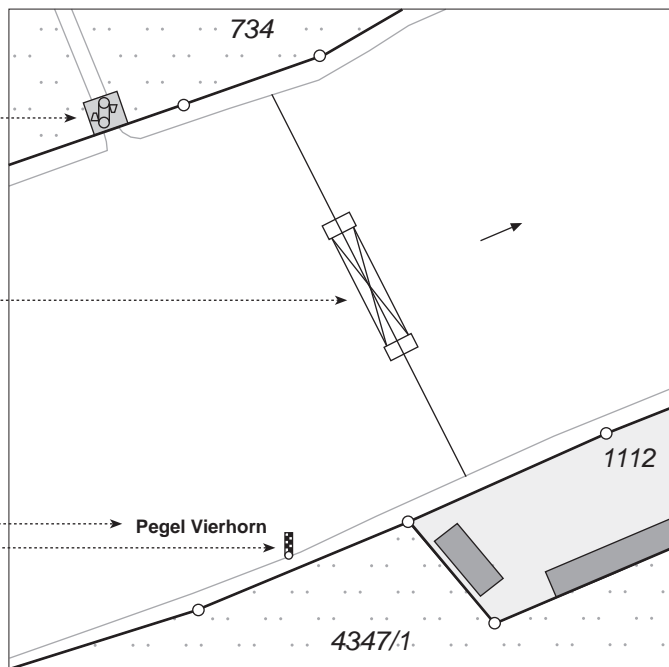
Anleger
(53008 ART 1460 - SN 1544)



Schöpfwerk
(53009 BWF 2090 - SN 1305, 3594)

Sperrwerk
(53009 BWF 2080 - SN 2003, 3593)

Bauwerk im Gewässerbereich,
Name (53009 NAM - SN 4074)
Pegel
(53009 BWF 2120 - SN 3596)



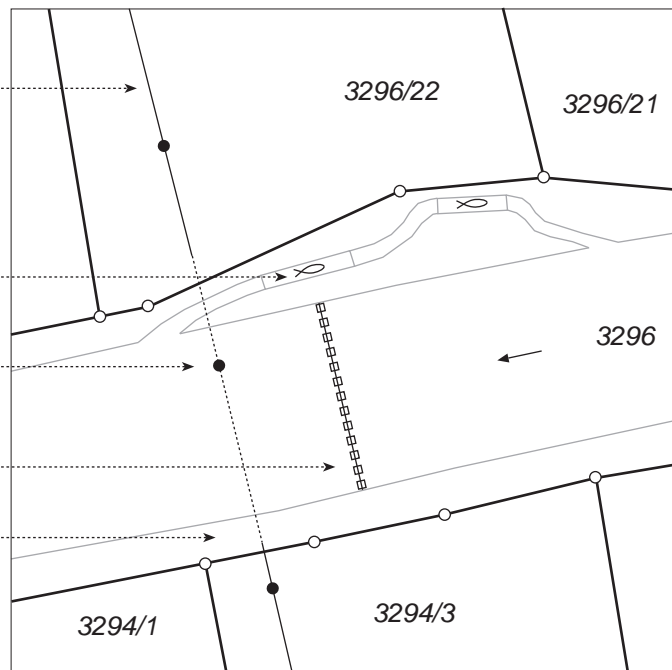
Rohrleitung, Pipeline
(51004 BWF 1101 - SN 2002,
3579)

Fischtreppe
(53009 BWF 2110 - SN 1548,
3595)

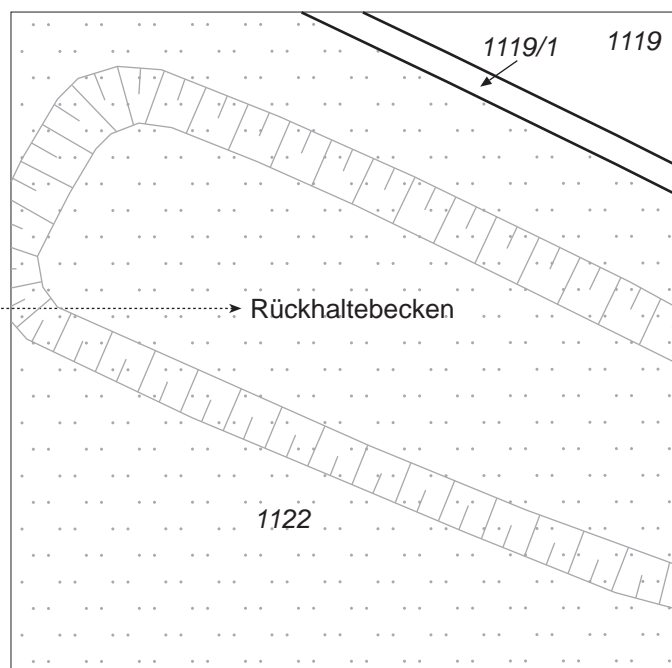
Rohrleitung, Pipeline, unter der
Wasseroberfläche
(51004 BWF 1101 OFL 1200, 1700
- SN 2523, 3579)

Wehr
(53009 BWF 2050 - SN 2003,
3650)

Gewässerbegleitfläche
(43007 FKT 1100 - SN 2515)



Rückhaltebecken
(53009 BWF 2020 - SN 1551, 4105)



Fließgewässer
(44001 - SN 2518, 3488)

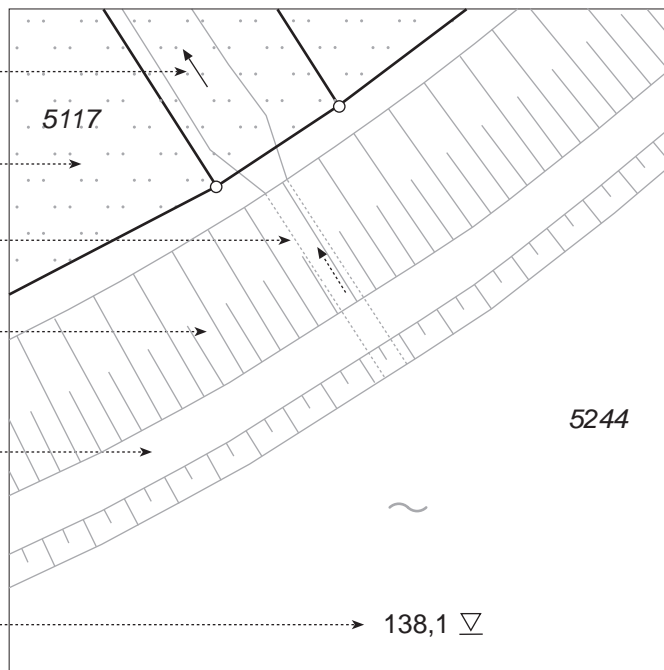
Grünland
(43001 VEG 1020 - SN 2515, 3413)

Bach,
verrohrt, unterirdisch, bedeckt
(55002 FKT 1030 OFL 1800
- SN 1550, 3619)

Gewässerbegleitfläche
(43007 FKT 1100 - SN 2515)

Staudamm
(53009 BWF 2040 - SN 1551)

Wasserspiegelhöhe
(57001 HWS - SN 3623, 4103)



Grünland
(43001 VEG 1020 - SN 2515, 3413)

Damm, Wall, Deich; Name
(61003 NAM - SN 4109)

Böschung, Kliff
(61001 - SN 2531)

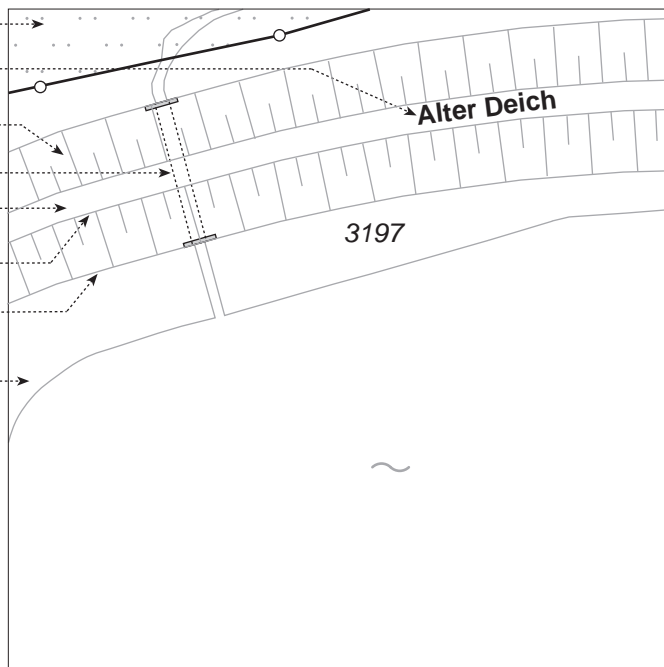
Siel
(53009 BWF 2070 - SN 1550)

Deich
(61003)

Geländekante, Böschungsoberkante
(61002 ART 1220 - SN 2531)

Geländekante, Böschungsunterkante
(61002 ART 1230 - SN 2531)
überdeckt durch Randlinie von Deich)

Gewässerbegleitfläche
(43007 FKT 1100 - SN 2515)



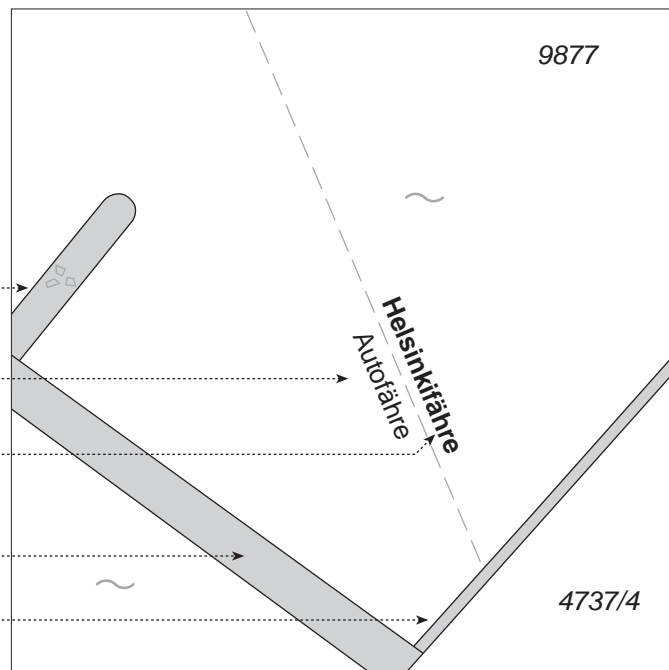
Wellenbrecher, Buhne
(53009 BWF 2131 - SN 1308,
3482)

Autofährverkehr
(57002 ART 1710 - SN 2609,
4103)

Schiffahrtlinie, Fährverkehr
Name
(57002 NAM - SN 4107)

Hafendamm, Mole
(53009 BWF 2133 - SN 1308)

Ufermauer, Kaimauer
(53009 BWF 2130 - SN 2510)



Düker
(53009 BWF 2012 - SN 2561)

Höhenlinie - 1 m
(61008 - SN 2678)

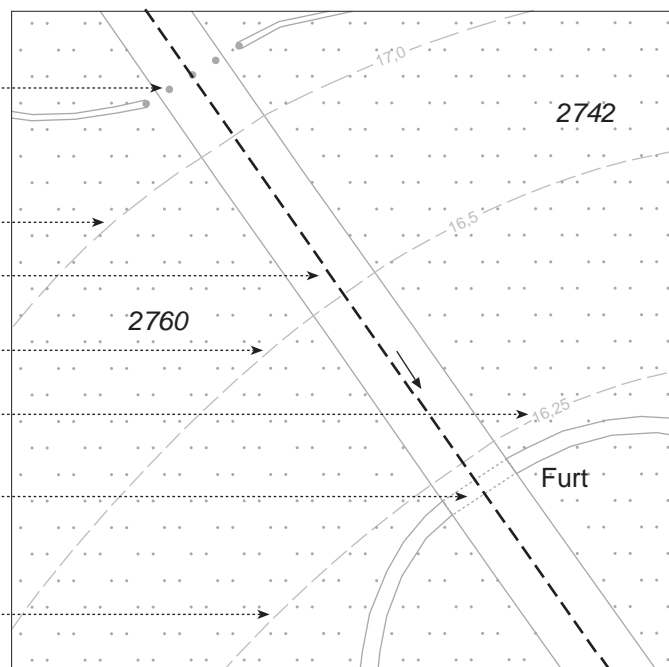
Mittellinie in Gewässern
(11002 ARF 2003 - SN 2008)

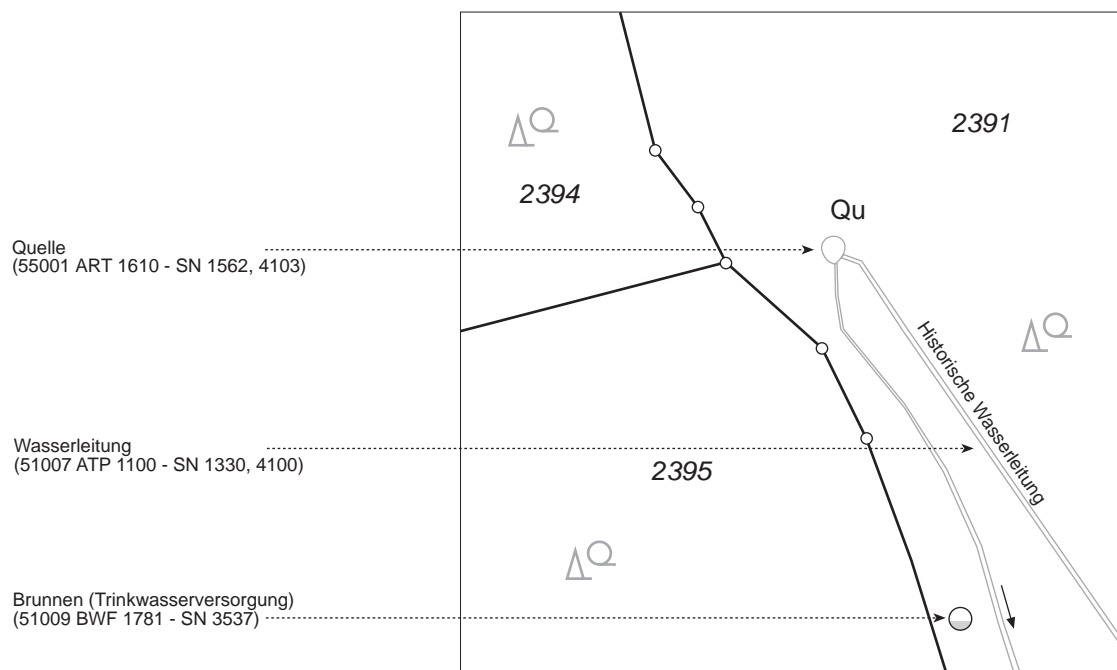
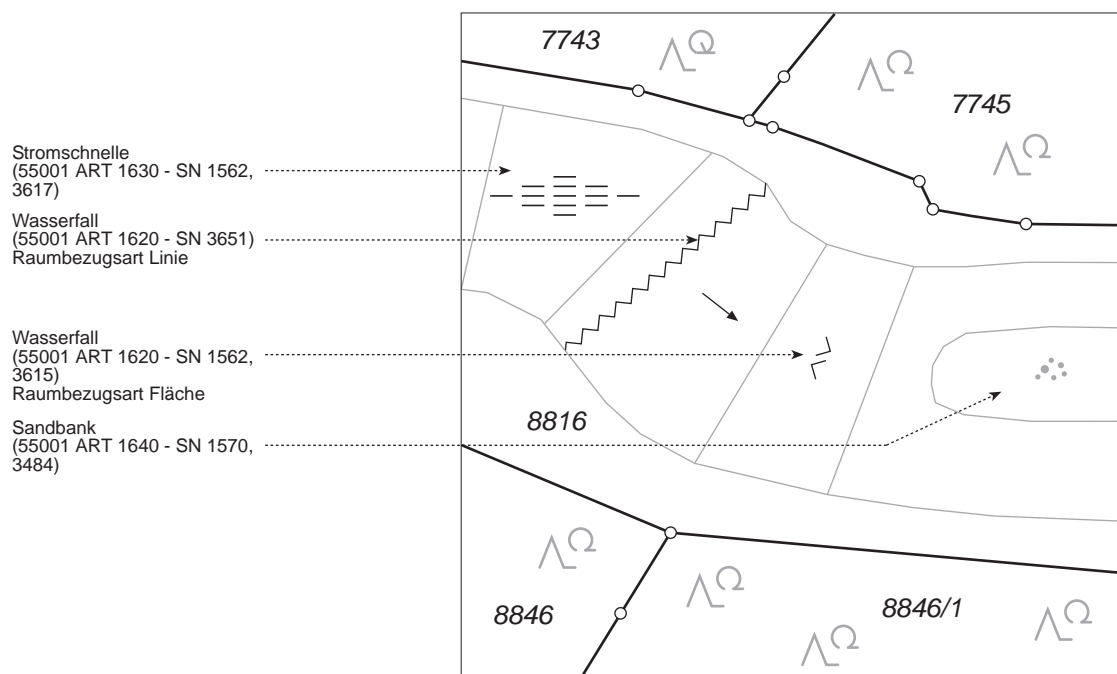
Höhenlinie - 0,5 m
(61008 - SN 2680)

Höhenlinie, Höhe
(61008 HHL - SN 4104)

Furt
(53002 ART 2000 - SN 1320,
4100)

Höhenlinie - 0,25 m
(61008 - SN 2680)






Naturschutzgebiet
(71006 ADF 1621 - SN 1703,
SN)

Naturschutzgebiet, Name
(71006 NAM - SN 4143)

Truppenübungsplatz
(71011 ADF 4720 - SN 1704, 4144)



Umlegung
(71008 ADF 1750 - SN 1806, 3631, 4144)

Bau-, Raum- oder Bodenordnungsrecht, Name
(71008 NAM - SN 4144)

Flurbereinigung
(71008 ADF 2100 - SN 1704, 3631, 4144)

