



**Dokumentation**  
**zur**  
**Modellierung der Geoinformationen**  
**des amtlichen Vermessungswesens**  
**(GeoInfoDok)**


**ATKIS-Signaturenkatalog 1:1 000 000**




**Signaturen**


**Version 6.0**  
**Stand: 31.05.2008**

---


Arbeitsgemeinschaft der Vermessungsverwaltungen  
der Länder der Bundesrepublik Deutschland (AdV)


Siedlungsfläche 5 km <sup>2</sup> ≤ FLB (berechnete Fläche) (Fläche)	Signaturnummer: 20200
<b>Bild:</b>	
<b>Darstellungspriorität:</b>	2
<b>Flächenfarbe:</b>	Wohnflächenrot – 0 – 40 – 10 – 0


Siedlungsfläche FLB < 5 km <sup>2</sup> (Einzelsignatur)	Signaturnummer: 20250
<b>Bild:</b>	
<b>Darstellungspriorität:</b>	55
<b>Bezugspunkt:</b>	0 0
<b>Flächenposition:</b>	Arc -60 -60; -60 60; 60 60; 60 -60 ; style arc
<b>Flächenfarbe:</b>	Grundrissbraun – 40 – 80 – 100 – 0
<b>Reihenfolge der Zeichnung:</b>	1
<b>Symbol_Fläche Bild:</b>	
<b>Flächenposition:</b>	Arc -52,5 -52,5; -52,5 52,5; 52,5 52,5; 52,5 -52,5; style arc
<b>Flächenfarbe:</b>	Weiß – 0 – 0 – 0 – 0
<b>Reihenfolge der Zeichnung:</b>	2
<b>Symbol_Fläche Bild:</b>	

Autobahn und autobahnähnliche Straße (BAB, Bundesstraße, Landesstraße, Staatsstraße und sonstige Straßen mit getrennten Fahrbahnen) (Kontur)	Signaturnummer: 30100
<b>Bild:</b>	
<b>Darstellungspriorität:</b>	20
<b>Strichstärke:</b>	70
<b>Linienabschluss:</b>	Abgeschnitten

<b>Liniensteil:</b>	Rund
<b>Linienfarbe:</b>	Grundrissbraun – 40 – 80 – 100 – 0

Autobahn und autobahnähnliche Straße (BAB, Bundesstraße, Landesstraße, Staatsstraße und sonstige Straßen mit getrennten Fahrbahnen) (Decker)		Signaturnummer: 30101
<b>Bild:</b>		
<b>Darstellungspriorität:</b>	24	
<b>Strichstärke:</b>	40	
<b>Linienabschluss:</b>	Abgeschnitten	
<b>Liniensteil:</b>	Rund	
<b>Linienfarbe:</b>	Straßenorange – 0 – 60 – 100 – 0	

Bundesstraße (ohne getrennte Fahrbahnen) (Kontur)		Signaturnummer: 30600
<b>Bild:</b>		
<b>Darstellungspriorität:</b>	20	
<b>Strichstärke:</b>	60	
<b>Linienabschluss:</b>	Abgeschnitten	
<b>Liniensteil:</b>	Rund	
<b>Linienfarbe:</b>	Grundrissbraun – 40 – 80 – 100 – 0	

Bundesstraße (ohne getrennte Fahrbahnen) (Decker)		Signaturnummer: 30601
<b>Bild:</b>		
<b>Darstellungspriorität:</b>	23	
<b>Strichstärke:</b>	40	
<b>Linienabschluss:</b>	Abgeschnitten	
<b>Liniensteil:</b>	Rund	

**Linienfarbe:** Straßengelb – 0 – 0 – 100 – 0

Landesstraße, Staatsstraße, sonstige Straßen  
(ohne getrennte Fahrbahnen)  
(Kontur)

Signaturnummer: 30800

**Bild:**




**Darstellungspriorität:** 20  
**Strichstärke:** 40  
**Linienabschluss:** Abgeschnitten  
**Liniensteil:** Rund  
**Linienfarbe:** Grundrissbraun – 40 – 80 – 100 – 0

Landesstraße, Staatsstraße, sonstige Straßen  
(ohne getrennte Fahrbahnen)  
(Decker)

Signaturnummer: 30801

**Bild:**



**Darstellungspriorität:** 22  
**Strichstärke:** 20  
**Linienabschluss:** Abgeschnitten  
**Liniensteil:** Rund  
**Linienfarbe:** Weiß – 0 – 0 – 0 – 0


Autobahn und autobahnähnliche Straße  
(BAB, Bundesstraße, Landesstraße, Staatsstraße und  
sonstige Straßen mit getrennten Fahrbahnen) im Bau  
(Kontur)

Signaturnummer: 32100


**Bild:**





**Darstellungspriorität:** 20  
**Strichstärke:** 15  
**Linienabschluss:** Abgeschnitten  
**Liniensteil:** Rund  
**Linienfarbe:** Grundrissbraun – 40 – 80 – 100 – 0



<b>Linienversatz:</b>	27,5	
<b>Linienart:</b>	Einzug:	0
	Linienlänge:	100
	Abstand zwischen den Linien:	40
<b>Reihenfolge der Zeichnung:</b>	1	
<b>Symbol_Linie Bild:</b>		


  

<b>Strichstärke:</b>	15	
<b>Linienabschluss:</b>	Abgeschnitten	
<b>Linien Scheitel:</b>	Rund	
<b>Linienfarbe:</b>	Grundrissbraun – 40 – 80 – 100 – 0	
<b>Linienversatz:</b>	-27,5	
<b>Linienart:</b>	Einzug:	0
	Linienlänge:	100
	Abstand zwischen den Linien:	40
<b>Reihenfolge der Zeichnung:</b>	2	
<b>Symbol_Linie Bild:</b>		

Eisenbahn (Linie)	Signaturnummer: 32800
<b>Bild:</b>	
<b>Darstellungspriorität:</b>	19
<b>Strichstärke:</b>	25
<b>Linienabschluss:</b>	Abgeschnitten
<b>Linien Scheitel:</b>	Rund
<b>Linienfarbe:</b>	Eisenbahnschwarz – 0 – 0 – 0 – 80

Internationaler Flughafen (Einzelsignatur)	Signaturnummer: 34000
<b>Bild:</b>	
<b>Darstellungspriorität:</b>	57
<b>Bezugspunkt:</b>	0 0

<b>Flächenposition:</b>	Polygon -128 -128; -128 128; 128 128; 128 -128
<b>Flächenfarbe:</b>	Weiß – 0 – 0 – 0 – 0
<b>Randlinie – Breite:</b>	12
<b>Randlinie – Abschluss:</b>	Abgeschnitten
<b>Randlinie – Scheitel:</b>	Spitz
<b>Randlinie – Farbe:</b>	Schwarz – 0 – 0 – 0 – 100
<b>Reihenfolge der Zeichnung:</b>	1
<b>Symbol_Fläche Bild:</b>	
<b>Flächenposition:</b>	Polygon 3 95; 6 91; 9 81; 9 48; 51 14; 89 -14; 89 -33; 52 -15; 33 -5; 16 -3; 11 -4; 8 -56; 30 -75; 30 -85; 16 -81; 5 -77; 5 -83; -5 -83; -5 -77; -16 -81; -30 -85; -30 -75; -8 -56; -11 -4; -16 -3; -33 -5; -52 -15; -89 -33; -89 -14; -51 14; -9 48; -9 81; -6 91; -3 95
<b>Flächenfarbe:</b>	Schwarz – 0 – 0 – 0 – 100
<b>Reihenfolge der Zeichnung:</b>	2
<b>Symbol_Fläche Bild:</b>	

Autobahn und autobahnähnliche Straße (BAB, Bundesstraße, Landesstraße, Staatsstraße und sonstige Straßen mit getrennten Fahrbahnen) im Tunnel (Kontur)		Signaturnummer: 34200
<b>Bild:</b>		
<b>Darstellungspriorität:</b>	20	
<b>Strichstärke:</b>	70	
<b>Linienabschluss:</b>	Abgeschnitten	
<b>Linien Scheitel:</b>	Rund	
<b>Linienfarbe:</b>	Grundrissbraun – 40 – 80 – 100 – 0	
<b>Linienart:</b>	Einzug: 0	
	Linienlänge: 100	
	Abstand zwischen den Linien: 80	

Autobahn und autobahnähnliche Straße  
(BAB, Bundesstraße, Landesstraße, Staatsstraße und  
sonstige Straßen mit getrennten Fahrbahnen) im Tunnel  
(Decker)

Signaturnummer: 34201

**Bild:**



**Darstellungspriorität:** 24  
**Strichstärke:** 40  
**Linienabschluss:** Abgeschnitten  
**Liniensteil:** Rund  
**Linienfarbe:** Straßenorange – 0 – 60 – 100 – 0  
**Linienart:** Einzug: 0  
Linienlänge: 100  
Abstand zwischen den Linien: 80

Bundesstraße  
(ohne getrennte Fahrbahnen) im Tunnel  
(Kontur)

Signaturnummer: 34250

**Bild:**



**Darstellungspriorität:** 20  
**Strichstärke:** 60  
**Linienabschluss:** Abgeschnitten  
**Liniensteil:** Rund  
**Linienfarbe:** Grundrissbraun – 40 – 80 – 100 – 0  
**Linienart:** Einzug: 0  
Linienlänge: 100  
Abstand zwischen den Linien: 80

Bundesstraße  
(ohne getrennte Fahrbahnen) im Tunnel  
(Decker)


Signaturnummer: 34251


**Bild:**



**Darstellungspriorität:** 23  
**Strichstärke:** 40


<b>Linienabschluss:</b>	Abgeschnitten
<b>Linien Scheitel:</b>	Rund
<b>Linienfarbe:</b>	Straßengelb – 0 – 0 – 100 – 0
<b>Linienart:</b>	Einzug: 0
	Linienlänge: 100
	Abstand zwischen den Linien: 80


Eisenbahn im Tunnel (Linie)	Signaturnummer: 34300
<b>Bild:</b>	
<b>Darstellungspriorität:</b>	19
<b>Strichstärke:</b>	25
<b>Linienabschluss:</b>	Abgeschnitten
<b>Linien Scheitel:</b>	Rund
<b>Linienfarbe:</b>	Eisenbahnschwarz – 0 – 0 – 0 – 80
<b>Linienart:</b>	Einzug: 0
	Linienlänge: 150
	Abstand zwischen den Linien: 60


Tunnelportal Autobahn, Bundesstraße (Einzelsignatur)	Signaturnummer: 34400
<b>Bild:</b>	
<b>Darstellungspriorität:</b>	56
<b>Bezugspunkt:</b>	0 0
<b>Linienfarbe:</b>	Grundrissbraun – 40 – 80 – 100 – 0
<b>Strichstärke:</b>	18
<b>Linienabschluss:</b>	Abgeschnitten
<b>Linien Scheitel:</b>	Spitz
<b>Linienposition:</b>	0 -50; 0 50





Tunnelportal Eisenbahn (Einzelsignatur)		Signaturnummer: 34900
<b>Bild:</b>		
		
<b>Darstellungspriorität:</b>	56	
<b>Bezugspunkt:</b>	0 0	
<b>Linienfarbe:</b>	Eisenbahnschwarz – 0 – 0 – 0 – 80	
<b>Strichstärke:</b>	20	
<b>Linienabschluss:</b>	Abgeschnitten	
<b>Linien Scheitel:</b>	Spitz	
<b>Linienposition:</b>	0 -30; 0 30	


Schifffahrtslinie, Fährverkehr (Linie)		Signaturnummer: 36000
<b>Bild:</b>		
		
<b>Darstellungspriorität:</b>	20	
<b>Strichstärke:</b>	15	
<b>Linienabschluss:</b>	Abgeschnitten	
<b>Linien Scheitel:</b>	Rund	
<b>Linienfarbe:</b>	Bachblau – 100 – 0 – 0 – 0	
<b>Linienart:</b>	Einzug:	0
	Linienlänge:	100
	Abstand zwischen den Linien:	40


Wasserlauf 200 m < BGR (Breite des Gewässers) (Fläche)		Signaturnummer: 50100
<b>Bild:</b>		
		
<b>Darstellungspriorität:</b>	2	
<b>Flächenfarbe:</b>	Seeb blau – 20 – 0 – 0 – 0	

Wasserlauf	Signaturnummer: 50101
200 m < BGR (Breite des Gewässers)	
(Kontur)	
<b>Bild:</b>	
<b>Darstellungspriorität:</b>	14
<b>Flächenfarbe:</b>	Keine Flächenfüllung
<b>Randlinie – Breite:</b>	12
<b>Randlinie – Abschluss:</b>	Abgeschnitten
<b>Randlinie – Scheitel:</b>	Rund
<b>Randlinie – Farbe:</b>	Bachblau – 100 – 0 – 0 – 0


Kanal (in Betrieb)	Signaturnummer: 50400
(Linie)	
<b>Bild:</b>	
<b>Darstellungspriorität:</b>	14
<b>Strichstärke:</b>	30
<b>Linienabschluss:</b>	Abgeschnitten
<b>Linien Scheitel:</b>	Rund
<b>Linienfarbe:</b>	Bachblau – 100 – 0 – 0 – 0


Kanal (in Betrieb)	Signaturnummer: 50401
(Einzelsignatur/Muster)	
<b>Bild:</b>	
<b>Darstellungspriorität:</b>	14
<b>Bezugspunkt:</b>	0 0
<b>Flächenposition:</b>	Rechteck 20 15; 20 55;-20 55; -20 15
<b>Flächenfarbe:</b>	Bachblau – 100 – 0 – 0 – 0


Kanal (außer Betrieb) (Linie)		Signaturnummer: 50410
<b>Bild:</b>		
		
<b>Darstellungspriorität:</b>	14	
<b>Strichstärke:</b>	20	
<b>Linienabschluss:</b>	Abgeschnitten	
<b>Liniensteil:</b>	Rund	
<b>Linienfarbe:</b>	Bachblau – 100 – 0 – 0 – 0	


Wasserlauf 125 m < BGR ≤ 200 m (Linie)		Signaturnummer: 50420
<b>Bild:</b>		
		
<b>Darstellungspriorität:</b>	14	
<b>Strichstärke:</b>	30	
<b>Linienabschluss:</b>	Abgeschnitten	
<b>Liniensteil:</b>	Rund	
<b>Linienfarbe:</b>	Bachblau – 100 – 0 – 0 – 0	

Wasserlauf 42 m < BGR ≤ 125 m (Linie)		Signaturnummer: 50430
<b>Bild:</b>		
		
<b>Darstellungspriorität:</b>	14	
<b>Strichstärke:</b>	25	
<b>Linienabschluss:</b>	Abgeschnitten	
<b>Liniensteil:</b>	Rund	
<b>Linienfarbe:</b>	Bachblau – 100 – 0 – 0 – 0	


Wasserlauf 12 m < BGR ≤ 42 m (Linie)	Signaturnummer: 50450
<b>Bild:</b>	
<b>Darstellungspriorität:</b>	14
<b>Strichstärke:</b>	20
<b>Linienabschluss:</b>	Abgeschnitten
<b>Liniensteil:</b>	Rund
<b>Linienfarbe:</b>	Bachblau – 100 – 0 – 0 – 0


Wasserlauf BGR ≤ 12 m (Linie)	Signaturnummer: 50600
<b>Bild:</b>	
<b>Darstellungspriorität:</b>	14
<b>Strichstärke:</b>	15
<b>Linienabschluss:</b>	Abgeschnitten
<b>Liniensteil:</b>	Rund
<b>Linienfarbe:</b>	Bachblau – 100 – 0 – 0 – 0

Meer (Fläche)	Signaturnummer: 51700
<b>Bild:</b>	
<b>Darstellungspriorität:</b>	2
<b>Flächenfarbe:</b>	Meerblau – 7 – 0 – 0 – 0

Meer (Kontur)	Signaturnummer: 51701
<b>Bild:</b>	
<b>Darstellungspriorität:</b>	14
<b>Flächenfarbe:</b>	Keine Flächenfüllung
<b>Randlinie – Breite:</b>	15

**Randlinie – Abschluss:** Abgeschnitten  
**Randlinie – Scheitel:** Rund  
**Randlinie – Farbe:** Bachblau – 100 – 0 – 0 – 0


Binnensee, Stausee (Fläche)	Signaturnummer: 51800
<b>Bild:</b>	
<b>Darstellungspriorität:</b>	2
<b>Flächenfarbe:</b>	Seebrau – 20 – 0 – 0 – 0


Binnensee, Stausee (Kontur)	Signaturnummer: 51801
<b>Bild:</b>	
<b>Darstellungspriorität:</b>	14
<b>Flächenfarbe:</b>	Keine Flächenfüllung
<b>Randlinie – Breite:</b>	12
<b>Randlinie – Abschluss:</b>	Abgeschnitten
<b>Randlinie – Scheitel:</b>	Rund
<b>Randlinie – Farbe:</b>	Bachblau – 100 – 0 – 0 – 0


Watt (Fläche)	Signaturnummer: 52100
<b>Bild:</b>	
<b>Darstellungspriorität:</b>	2
<b>Flächenfarbe:</b>	Wattgrau – 17 – 7 – 7 – 0


Sandbank (Fläche)	Signaturnummer: 52200
<b>Bild:</b>	
<b>Darstellungspriorität:</b>	2


**Flächenfarbe:** Sandbeige – 10 – 20 – 25 – 0


Geländepunkt (Einzelsignatur)	Signaturnummer: 60700
<b>Bild:</b>	
<b>Darstellungspriorität:</b>	55
<b>Bezugspunkt:</b>	0 0
<b>Flächenposition:</b>	Arc -20 -20; -20 20; 20 20; 20 -20; style arc
<b>Flächenfarbe:</b>	Grundrissbraun – 40 – 80 – 100 – 0

Grenze eines Staates (Grenze der Bundesrepublik Deutschland) (Linie)	Signaturnummer: 70100
<b>Bild:</b>	
<b>Darstellungspriorität:</b>	50
<b>Strichstärke:</b>	50
<b>Linienabschluss:</b>	Abgeschnitten
<b>Linien Scheitel:</b>	Rund
<b>Linienfarbe:</b>	Grenzviolet, Staatsgrenze, Linie – 35 – 65 – 0 – 0

Grenze eines Staates (Grenze der Bundesrepublik Deutschland) (Grenzband)	Signaturnummer: 70101
<b>Bild:</b>	
<b>Darstellungspriorität:</b>	3
<b>Strichstärke:</b>	460
<b>Linienabschluss:</b>	Abgeschnitten
<b>Linien Scheitel:</b>	Rund
<b>Linienversatz:</b>	230
<b>Linienfarbe:</b>	Grenzviolet, Staatsgrenze, Band – 15 – 25 – 0 – 0

Grenze eines Staates (Grenze zwischen Nachbarstaaten der BRD) (Linie)		Signaturnummer: 70150
<b>Bild:</b>		
		
<b>Darstellungspriorität:</b>	50	
<b>Strichstärke:</b>	10	
<b>Linienabschluss:</b>	Abgeschnitten	
<b>Liniensteil:</b>	Rund	
<b>Linienfarbe:</b>	Grenzviolett, Staatsgrenze, Linie – 35 – 65 – 0 – 0	

Grenze eines Staates (Grenze zwischen Nachbarstaaten der BRD) (Grenzband)		Signaturnummer: 70151
<b>Bild:</b>		
		
<b>Darstellungspriorität:</b>	3	
<b>Strichstärke:</b>	200	
<b>Linienabschluss:</b>	Abgeschnitten	
<b>Liniensteil:</b>	Rund	
<b>Linienfarbe:</b>	Grenzviolett, Staatsgrenze, Band – 15 – 25 – 0 – 0	

Grenze eines Bundeslandes (Grenzband)		Signaturnummer: 70200
<b>Bild:</b>		
		
<b>Darstellungspriorität:</b>	3	
<b>Strichstärke:</b>	75	
<b>Linienabschluss:</b>	Abgeschnitten	
<b>Liniensteil:</b>	Rund	
<b>Linienfarbe:</b>	Grenzviolett, Landesgrenze – 25 – 45 – 0 – 0	

Namen von Stadt- und Landgemeinden:

Signaturnummer: 80100

 $1\,000\,000 \leq \text{EWZ (Einwohnerzahl)}$ **Bild:****HAMBURG****Darstellungspriorität:** 60**Schriftart:** Univers**Schriftstil:** Halbfett**Schriftgrad:** 13,6 pt**Schriftfarbe:** Schwarz – 0 – 0 – 0 – 100**Effekt:** Großbuchstaben

Namen von Stadt- und Landgemeinden:

Signaturnummer: 80300

 $500\,000 \leq \text{EWZ} < 1\,000\,000$ **Bild:****Frankfurt****Darstellungspriorität:** 60**Schriftart:** Univers**Schriftstil:** Halbfett**Schriftgrad:** 11,2 pt**Schriftfarbe:** Schwarz – 0 – 0 – 0 – 100**Effekt:** Großbuchstaben

Namen von Stadt- und Landgemeinden:

Signaturnummer: 80500

 $250\,000 \leq \text{EWZ} < 500\,000$ **Bild:****Leipzig****Darstellungspriorität:** 60**Schriftart:** Univers**Schriftstil:** Halbfett**Schriftgrad:** 9,2 pt**Schriftfarbe:** Schwarz – 0 – 0 – 0 – 100**Effekt:** Großbuchstaben



Namen von Stadt- und Landgemeinden:

Signaturnummer: 80600

 $100\,000 \leq \text{EWZ} < 250\,000$ 
**Bild:**
**KOBLENZ**
**Darstellungspriorität:** 60

**Schriftart:** Univers

**Schriftstil:** Halbfett

**Schriftgrad:** 8 pt

**Schriftfarbe:** Schwarz – 0 – 0 – 0 – 100

**Effekt:** Großbuchstaben

Namen von Stadt- und Landgemeinden:

Signaturnummer: 80800

 $25\,000 \leq \text{EWZ} < 100\,000$  Einwohner

**Bild:**
**Lörrach**
**Darstellungspriorität:** 60

**Schriftart:** Univers

**Schriftstil:** Halbfett

**Schriftgrad:** 7,2 pt

**Schriftfarbe:** Schwarz – 0 – 0 – 0 – 100

**Effekt:** kein

Namen von Stadt- und Landgemeinden:

Signaturnummer: 80900

 $5\,000 \leq \text{EWZ} < 25\,000$  Einwohner

**Bild:**
**Olbernhau**
**Darstellungspriorität:** 60

**Schriftart:** Univers

**Schriftstil:** Normal

**Schriftgrad:** 6,8 pt

**Schriftfarbe:** Schwarz – 0 – 0 – 0 – 100

**Effekt:** kein

Namen von Stadt- und Landgemeinden:

Signaturnummer: 81300

EWZ < 5 000

**Bild:**

Schierke

**Darstellungspriorität:** 60

**Schriftart:** Univers

**Schriftstil:** Normal

**Schriftgrad:** 5,6 pt

**Schriftfarbe:** Schwarz – 0 – 0 – 0 – 100

**Effekt:** kein

Namen von Gemeindeteilen, Stadtteilen, Ortschaften und Ortsteilen (wichtiger Hafen, Grenzübergang)

Signaturnummer: 81700

**Bild:**

*Beuel*

**Darstellungspriorität:** 60

**Schriftart:** Univers

**Schriftstil:** Kursiv

**Schriftgrad:** 5,6 pt

**Schriftfarbe:** Schwarz – 0 – 0 – 0 – 100

**Effekt:** kein

Meeresnamen

Signaturnummer: 82500

5 000 km<sup>2</sup> ≤ FLB

**Bild:**

*NORDSEE*

**Darstellungspriorität:** 60

**Schriftart:** Univers schmal

**Schriftstil:** Kursiv

**Schriftgrad:** 20 pt

**Schriftfarbe:** Bachblau – 100 – 0 – 0 – 0

**Effekt:** Großbuchstaben

Namen von Meeresteilen:

Signaturnummer: 82560

 $500 \text{ km}^2 \leq \text{FLB} < 5\,000 \text{ km}^2$ 

Kanäle (in Betrieb), schiffbare Flüsse

**Bild:***KIELER BUCHT***Darstellungspriorität:**

60

**Schriftart:**

Univers schmal

**Schriftstil:**

Kursiv

**Schriftgrad:**

6,8 pt

**Schriftfarbe:**

Bachblau – 100 – 0 – 0 – 0

**Effekt:**

Großbuchstaben

Namen von Meeresteilen, Binnenseen:

Signaturnummer: 82610

 $10 \text{ km}^2 \leq \text{FLB} < 500 \text{ km}^2$ **Bild:***Bodensee***Darstellungspriorität:**

60

**Schriftart:**

Univers schmal

**Schriftstil:**

Kursiv

**Schriftgrad:**

6,4 pt

**Schriftfarbe:**

Bachblau – 100 – 0 – 0 – 0

**Effekt:**

kein

Namen von Meeresteilen, Binnenseen:

Signaturnummer: 82660

 $3 \text{ km}^2 \leq \text{FLB} < 10 \text{ km}^2$ **Bild:***Laacher See***Darstellungspriorität:**

60

**Schriftart:**

Univers schmal

**Schriftstil:**

Kursiv

**Schriftgrad:**

5,2 pt

**Schriftfarbe:**

Bachblau – 100 – 0 – 0 – 0

**Effekt:**

kein

Namen von Kanälen (außer Betrieb),  
nicht schiffbaren Wasserläufen

Signaturnummer: 83010

**Bild:**

*Nidda*

**Darstellungspriorität:** 60

**Schriftart:** Univers schmal

**Schriftstil:** Kursiv

**Schriftgrad:** 6 pt

**Schriftfarbe:** Bachblau – 100 – 0 – 0 – 0

**Effekt:** kein

Namen von geographischen Gebietseinheiten:  
3 000 km<sup>2</sup> ≤ FLB

Signaturnummer: 83100

**Bild:**

*SCHWÄBISCHE ALB*

**Darstellungspriorität:** 60

**Schriftart:** Univers

**Schriftstil:** Kursiv

**Schriftgrad:** 12 pt

**Schriftfarbe:** Grundrissbraun – 40 – 80 – 100 – 0

**Effekt:** Großbuchstaben

Namen von geographischen Gebietseinheiten:  
1 500 km<sup>2</sup> ≤ FLB < 3 000 km<sup>2</sup>

Signaturnummer: 83200

**Bild:**

*HOHE TAUERN*

**Darstellungspriorität:** 60

**Schriftart:** Univers

**Schriftstil:** Kursiv

**Schriftgrad:** 10 pt

**Schriftfarbe:** Grundrissbraun – 40 – 80 – 100 – 0

**Effekt:** Großbuchstaben

Namen von geographischen Gebietseinheiten:  
500 km<sup>2</sup> ≤ FLB < 1 500 km<sup>2</sup>

Signaturnummer: 83300

**Bild:**

*ALLGÄUER ALPEN*

<b>Darstellungspriorität:</b>	60
<b>Schriftart:</b>	Univers
<b>Schriftstil:</b>	Kursiv
<b>Schriftgrad:</b>	8,4 pt
<b>Schriftfarbe:</b>	Grundrissbraun – 40 – 80 – 100 – 0
<b>Effekt:</b>	Großbuchstaben

Namen von geographischen Gebietseinheiten: Signaturnummer: 83400  
 $100 \text{ km}^2 \leq \text{FLB} < 500 \text{ km}^2$

**Bild:** *ZILLERTALER ALPEN*

<b>Darstellungspriorität:</b>	60
<b>Schriftart:</b>	Univers
<b>Schriftstil:</b>	Kursiv
<b>Schriftgrad:</b>	6,8 pt
<b>Schriftfarbe:</b>	Grundrissbraun – 40 – 80 – 100 – 0
<b>Effekt:</b>	Großbuchstaben

Namen von geographischen Gebietseinheiten: Signaturnummer: 83500  
 $\text{FLB} < 100 \text{ km}^2$

**Bild:** *Karwendelgeb.*

<b>Darstellungspriorität:</b>	60
<b>Schriftart:</b>	Univers
<b>Schriftstil:</b>	Kursiv
<b>Schriftgrad:</b>	5,6 pt
<b>Schriftfarbe:</b>	Grundrissbraun – 40 – 80 – 100 – 0
<b>Effekt:</b>	kein


Eigennamen von Geländepunkten Signaturnummer: 83670

**Bild:** *Gr. Feldberg*


<b>Darstellungspriorität:</b>	60
<b>Schriftart:</b>	Univers schmal
<b>Schriftstil:</b>	Normal
<b>Schriftgrad:</b>	5,6 pt

**Schriftfarbe:** Grundrissbraun – 40 – 80 – 100 – 0  
**Effekt:** kein


Europastraßennummer (Schrift)		Signaturnummer: 84500
<b>Bild:</b>		41
<b>Darstellungspriorität:</b>	60	
<b>Schriftart:</b>	Univers schmal	
<b>Schriftstil:</b>	Halbfett	
<b>Schriftgrad:</b>	5,2 pt	
<b>Schriftfarbe:</b>	Weiß – 0 – 0 – 0 – 0	
<b>Effekt:</b>	kein	

Europastraßennummer (Einzelsignatur)		Signaturnummer: 84600
<b>Bild:</b>		
<b>Darstellungspriorität:</b>	57	
<b>Bezugspunkt:</b>	0 0	
<b>Flächenposition:</b>	Rechteck -140 -85; -140 85; 140 85; 140 -85	
<b>Flächenfarbe:</b>	Baumgrün – 100 – 0 – 100 – 0	

Autobahnnummer (Schrift)		Signaturnummer: 84700
<b>Bild:</b>		661
<b>Darstellungspriorität:</b>	60	
<b>Schriftart:</b>	Univers schmal	
<b>Schriftstil:</b>	Halbfett	
<b>Schriftgrad:</b>	5,2 pt	
<b>Schriftfarbe:</b>	Weiß – 0 – 0 – 0 – 0	
<b>Effekt:</b>	kein	

Autobahnnummer (Einzelsignatur)	Signaturnummer: 84800
<b>Bild:</b>	
<b>Darstellungspriorität:</b>	57
<b>Bezugspunkt:</b>	0 0
<b>Flächenposition:</b>	Rechteck -140 -85; -140 85; 140 85; 140 -85
<b>Flächenfarbe:</b>	Bachblau – 100 – 0 – 0 – 0

Bundesstraßennummer (Schrift)	Signaturnummer: 85100
<b>Bild:</b>	317
<b>Darstellungspriorität:</b>	60
<b>Schriftart:</b>	Univers schmal
<b>Schriftstil:</b>	Halbfett
<b>Schriftgrad:</b>	5,2 pt
<b>Schriftfarbe:</b>	Weiß – 0 – 0 – 0 – 0
<b>Effekt:</b>	kein

Bundesstraßennummer (Einzelsignatur)	Signaturnummer: 85200
<b>Bild:</b>	
<b>Darstellungspriorität:</b>	57
<b>Bezugspunkt:</b>	0 0
<b>Flächenposition:</b>	Rechteck -140 -78,5; -140 78,5; 140 78,5; 140 -78,5
<b>Flächenfarbe:</b>	Straßengelb – 0 – 0 – 100 – 0
<b>Randlinie – Breite:</b>	13
<b>Randlinie – Abschluss:</b>	Abgeschnitten
<b>Randlinie – Scheitel:</b>	Spitz
<b>Randlinie – Farbe:</b>	Schwarz – 0 – 0 – 0 – 100

Höhenpunktzahl

Signaturnummer: 85300

**Bild:**

200

**Darstellungspriorität:** 60**Schriftart:** Univers schmal**Schriftstil:** Normal**Schriftgrad:** 4,8 pt**Schriftfarbe:** Grundrissbraun – 40 – 80 – 100 – 0**Effekt:** kein

Namen der Bundesländer

Signaturnummer: 86000

**Bild:**

HESSEN

**Darstellungspriorität:** 60**Schriftart:** Univers**Schriftstil:** Halbfett**Schriftgrad:** 20 pt**Schriftfarbe:** Grenzviolet, Landesgrenze – 25 – 45 – 0 – 0**Effekt:** Großbuchstaben