

## Korrekturen zum Standbogen SK100 mit Stand 30.11.2024 (mit Korrektur vom 01.04.2025)


### 1. SK100 -Neuerung: Bereich Herausgeber neue Formulierung

„Diese Karte...“ -Passus wird durch eine neue Formulierung (Bundesland abhängig) ersetzt

Alt:

<p><b>Herausgeber</b> (21)</p> <p>© Landesamt für Geoinformation und Landesvermessung Niedersachsen (LGLN) Landesvermessung und Geobasisinformation – Landesbetrieb – (23) Podbielskistraße 331, D-30659 Hannover, Telefon: 0511 6 46 09-333 Telefax: 0511 6 46 09-160, Internet: <a href="http://www.lgln.de">http://www.lgln.de</a> (28) E-Mail: <a href="mailto:info-lgn@lgln.niedersachsen.de">info-lgn@lgln.niedersachsen.de</a></p> <p>in Zusammenarbeit mit dem Zentrum für Geoinformationswesen der Bundeswehr Mercator-Kaserne, Frauenberger Straße 250, D-53879 Euskirchen Telefon: 02251 953-0, Telefax: 02251 953-5055, AllgFspWNBw: 3461-88, Bw-Fax: 3461-5055, E-Mail: <a href="mailto:zgeobwchdst@bundeswehr.org">zgeobwchdst@bundeswehr.org</a></p> <p><b>Ausgabe 2023</b> (22)</p> <p>Diese Karte ist urheberrechtlich geschützt. Vervielfältigung nur mit Erlaubnis des Herausgebers. Als Vervielfältigung gelten z. B. Nachdruck, Fotokopie, Mikroverfilmung, Digitalisieren, Scannen sowie Speicherung auf Datenträger. Die militärische Nutzung ist nicht eingeschränkt.</p> <p>(32) ISBN 978-3-98435-563-0</p>  <p>9 783894 355630</p>
--

Neu:

<p><b>Herausgeber</b> (21)</p> <p>© Landesamt für Geoinformation und Landesvermessung Niedersachsen (LGLN) Landesvermessung und Geobasisinformation – Landesbetrieb – (23) Podbielskistraße 331, D-30659 Hannover, Telefon: 0511 6 46 09-333 Telefax: 0511 6 46 09-160, Internet: <a href="http://www.lgln.de">http://www.lgln.de</a> (28) E-Mail: <a href="mailto:info-lgn@lgln.niedersachsen.de">info-lgn@lgln.niedersachsen.de</a></p> <p>in Zusammenarbeit mit dem Zentrum für Geoinformationswesen der Bundeswehr Mercator-Kaserne, Frauenberger Straße 250, D-53879 Euskirchen Telefon: 02251 953-0, Telefax: 02251 953-5055, AllgFspWNBw: 3461-88, Bw-Fax: 3461-5055, E-Mail: <a href="mailto:zgeobwchdst@bundeswehr.org">zgeobwchdst@bundeswehr.org</a></p> <p><b>Ausgabe 2024</b> (22)</p> <p>Die Geodaten des Flächenanteils des Landes Niedersachsen unterliegen der Datenlizenz Creative Commons – Namensnennung – Version 4.0 (<a href="https://creativecommons.org/licenses/by/4.0/">https://creativecommons.org/licenses/by/4.0/</a>). Vervielfältigungen und sonstige Formen der Weiterverwendung sind unter der Angabe von © LGLN (2024) erlaubt.</p> <p>(32) ISBN 978-3-98435-563-0</p>  <p>9 783894 355630</p>
---





## 2. SK100 -Neuerung: Gesamte Zeichenerklärung betreffend

Die Signaturen in den Zeichenerklärungen sollten aufgrund umfangreicher Änderungen im SK (Harmonisierungen SK10-SK100) überarbeitet werden.






## 3. SK100 -Neuerung: Bereich Siedlung

Zur Vereinheitlichung der Maßstäbe (analog DTK50) wird das Krankenhaus mit aufgenommen

**Alt:**

		Kirche / Gotteshaus	church / place of worship	église / lieu de culte
		Kapelle / Friedhof	chapel / cemetery	chapelle / cimetière

**Neu:**

			Kirche / Gotteshaus / Friedhof	church / place of worship / cemetery	église / lieu de culte / cimetière
			Kapelle / Krankenhaus	chapel / hospital	chapelle / hôpital

## 4. SK100 -Neuerung: Bereich Siedlung

Die Schraffur im Symbol Gewächshaus wird in allen Maßstäben durch eine farbige Fläche ersetzt

**Alt:**

	Gewächshaus	greenhouse	serre
---	-------------	------------	-------

**Neu:**

	Gewächshaus	greenhouse	serre
---	-------------	------------	-------

## 5. SK50-Korrektur: Bereich Siedlung (mit Korrektur vom 01.04.2025)

Im Symbol Historischer Wall Anfangs-und Endsymbol setzen

**Alt:**

	Historischer Wall	historic wall	rempart
---	-------------------	---------------	---------

**Neu:**

	Historischer Wall	historic wall	rempart
---	-------------------	---------------	---------

## 6. SK100 -Korrektur: Bereich Gewässer

Aufbau der Darstellung Flutschleuse ändern

**Alt:**



Bach mit Flutschleuse

stream with tide lock

ruisseau avec écluse d'inondation

**Neu:**



Bach mit Flutschleuse

stream with tide lock

ruisseau avec écluse d'inondation

## 7. SK100 -Korrektur: Bereich Gewässer (mit Korrektur vom 01.04.2025)

Darstellung der Linien- und Flächenförmigen Schleusenammern und zur Vereinheitlichung der Maßstäbe (analog DTK50) Änderung im Schriftsatz

**Alt:**



Kanal mit Schiffshebewerk,  
Schleuse / Sicherheitstor

canal with ship lift,  
lock / safety gate

canal avec ascenseur à bateaux,  
écluse / porte de sécurité

**Neu:**



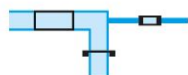
Kanal  
mit Schiffshebewerk, Schleuse /  
Sicherheitstor

canal  
with ship lift, lock /  
safety gate

canal  
avec ascenseur à bateaux, écluse /  
porte de sécurité

**Neu: (mit Korrektur vom 01.04.2025)**

In der Beschreibung entfällt der Text "Schiffshebewerk" und der Schriftsatz wird geändert (2-Zeiler)



Kanal mit Schleuse /  
Sicherheitstor



canal with lock /  
safety gate

canal avec écluse /  
porte de sécurité



8. SK100 -Neuerung: Bereich Grenze (mit Korrektur vom 01.04.2025)

Schutzgebietegrün neue Farbuweisung für alle Maßstäbe betreffend Nationalparkgrenze etc...

Alt:

	Nationalparkgrenze, Biosphärenreservatsgrenze	national park boundary, biosphere reserve boundary	limite de parc national, limite de réserve de biosphère
	Naturschutzgebietsgrenze, Grenze einer Schutzzone im Nationalpark oder Biosphärenreservat	boundary of a nature reserve, boundary of a protected zone in a national park or biosphere reserve	limite de réserve naturelle, limite d'une zone de protection dans le parc national ou la réserve de biosphère

Neu:

	Nationalparkgrenze, Biosphärenreservatsgrenze	national park boundary, biosphere reserve boundary	limite de parc national, limite de réserve de biosphère
	Naturschutzgebietsgrenze, Grenze einer Schutzzone im Nationalpark oder Biosphärenreservat	boundary of a nature reserve, boundary of a protected zone in a national park or biosphere reserve	limite de réserve naturelle, limite d'une zone de protection dans le parc national ou la réserve de biosphère

9. SK100 –Neuerung: Bereich Aktualität des Standbogens (mit Korrektur vom 01.04.2025)

Nur Redaktioneller Hinweis:

Alt:

Standbogen SK100 – Version SK 2.1 – 7.1.2 – Stand: 30.11.2024

Neu:

Standbogen SK100 – Version SK 2.1 – 7.1.2  
Stand: 30.11.2024 mit Korrekturen vom 01.04.2025