

## Korrekturen zum Standbogen SK50 mit Stand 30.11.2024 (mit Korrektur vom 01.04.2025)

### 1. SK50 -Neuerung: Bereich Herausgeber neue Formulierung

„Diese Karte...“ -Passus wird durch eine neue Formulierung (Bundesland abhängig) ersetzt

Alt:

**Herausgeber** (21)

© Landesamt für Geoinformation und Landesvermessung Niedersachsen (LGLN)  
Landesvermessung und Geobasisinformation – Landesbetrieb – (23)  
Podbielskistraße 331, D-30659 Hannover, Telefon: 0511 6 46 09-333  
Telefax: 0511 6 46 09-160, Internet: <http://www.lgln.de> (28)  
E-Mail: [info-lgn@lgln.niedersachsen.de](mailto:info-lgn@lgln.niedersachsen.de)

in Zusammenarbeit mit dem Zentrum für Geoinformationswesen der Bundeswehr  
Mercator-Kaserne, Frauenberger Straße 250, D-53879 Euskirchen  
Telefon: 02251 953-0, Telefax: 02251 953-5055, AllgFspWNBw: 3461-88,  
Bw-Fax: 3461-5055, E-Mail: [zgeobwchdst@bundeswehr.org](mailto:zgeobwchdst@bundeswehr.org)

**Ausgabe 2023** (22)

Diese Karte ist urheberrechtlich geschützt. Vervielfältigung nur mit Erlaubnis des Herausgebers. Als Vervielfältigung gelten z. B. Nachdruck, Fotokopie, Mikroverfilmung, Digitalisieren, Scannen sowie Speicherung auf Datenträger. Die militärische Nutzung ist nicht eingeschränkt.

(32) ISBN 978-3-89435-461-9



9 783894 354619

Neu:

**Herausgeber** (21)


© Landesamt für Geoinformation und Landesvermessung Niedersachsen (LGLN)  
Landesvermessung und Geobasisinformation – Landesbetrieb – (23)  
Podbielskistraße 331, D-30659 Hannover, Telefon: 0511 6 46 09-333  
Telefax: 0511 6 46 09-160, Internet: <http://www.lgln.de> (28)  
E-Mail: [info-lgn@lgln.niedersachsen.de](mailto:info-lgn@lgln.niedersachsen.de)

in Zusammenarbeit mit dem Zentrum für Geoinformationswesen der Bundeswehr  
Mercator-Kaserne, Frauenberger Straße 250, D-53879 Euskirchen  
Telefon: 02251 953-0, Telefax: 02251 953-5055, AllgFspWNBw: 3461-88,  
Bw-Fax: 3461-5055, E-Mail: [zgeobwchdst@bundeswehr.org](mailto:zgeobwchdst@bundeswehr.org)

**Ausgabe 2024** (22)

Die Geodaten des Flächenanteils des Landes Niedersachsen unterliegen der Datenlizenz Creative Commons – Namensnennung – Version 4.0 (<https://creativecommons.org/licenses/by/4.0/>). Vervielfältigungen und sonstige Formen der Weiterverwendung sind unter der Angabe von © LGLN (2024) erlaubt.

(32) ISBN 978-3-89435-461-9



9 783894 354619

## 2. SK50 -Neuerung: Gesamte Zeichenerklärung betreffend

Die Signaturen in den Zeichenerklärungen sollten aufgrund umfangreicher Änderungen im SK (Harmonisierungen SK10-SK100) überarbeitet werden.

## 3. SK50 -Neuerung: Bereich Siedlung

Die Schraffur im Symbol Gewächshaus wird in allen Maßstäben durch eine farbige Fläche ersetzt

**Alt:**



Gewächshaus

greenhouse

serre

**Neu:**



Gewächshaus

greenhouse

serre

## 4. SK50 –Korrektur: Bereich Siedlung (mit Korrektur vom 01.04.2025)

Schraffur Abstand im Symbol Historischer Wall ändern

**Alt:**



Historischer Wall

historic wall

rempart

**Neu:**



Historischer Wall

historic wall

rempart

## 5. SK50 -Korrektur: Bereich Gewässer

Aufbau der Darstellung Flutschleuse ändern

**Alt:**



Bach mit Flutschleuse

stream with tide lock

ruisseau avec écluse d'inondation

**Neu:**



Bach mit Flutschleuse

stream with tide lock

ruisseau avec écluse d'inondation

## 6. SK50 -Korrektur: Bereich Gewässer

Alte Signatur für Eisenbahnfähre entfällt. Eisenbahn- und Autobahnfähre sind nun identisch; daher Korrektur in der Beschreibung

**Alt:**



Eisenbahn- / Auto- /  
Personenfähre

train ferry / car ferry /  
passenger ferry

bac pour chemin de fer /  
bac pour véhicules /  
bac pour piétons

**Neu:**



Eisenbahn-, Auto- /  
Personenfähre

train ferry, car ferry /  
passenger ferry

bac pour chemin de fer,  
bac pour véhicules /  
bac pour piétons

## 7. SK50 -Korrektur: Bereich Gewässer (mit Korrektur vom 01.04.2025)

Darstellung der Linien- und Flächenförmigen Schleusenammern und Korrektur in der Beschreibung

**Alt:**



Kanal  
mit Schiffshebewerk / Schleuse /  
Sicherheitstor

canal  
with ship lift / lock /  
safety gate

canal  
avec ascenseur à bateaux / écluse /  
porte de sécurité

**Neu:**



Kanal  
mit Schiffshebewerk, Schleuse /  
Sicherheitstor

canal  
with ship lift, lock /  
safety gate

canal  
avec ascenseur à bateaux, écluse /  
porte de sécurité

**Neu: (mit Korrektur vom 01.04.2025)**

In der Beschreibung entfällt der Text "Schiffshebewerk" und der Schriftsatz wird geändert (2 Zeiler)



Kanal mit Schleuse /  
Sicherheitstor




canal with lock /  
safety gate

canal avec écluse /  
porte de sécurité

## 8. SK50 -Neuerung: Bereich Grenze



Die Gemeindegrenze wird nicht mehr im SK50 aufgeführt

Alt:

	Landkreisgrenze, Grenze einer kreisfreien Stadt	boundary of a rural district, boundary of an urban district	frontière de "Kreis", frontière d'une ville indépendante
	Gemeindegrenze	municipal boundary	limite municipale
	Nationalparkgrenze, Biosphärenreservatsgrenze	national park boundary, biosphere reserve boundary	limite de parc national, limite de réserve de biosphère

12

Neu:



	Landkreisgrenze, Grenze einer kreisfreien Stadt	boundary of a rural district, boundary of an urban district	frontière de "Kreis", frontière d'une ville indépendante
	Nationalparkgrenze, Biosphärenreservatsgrenze	national park boundary, biosphere reserve boundary	limite de parc national, limite de réserve de biosphère

12



## 9. SK50 -Neuerung: Bereich Grenze (mit Korrektur vom 01.04.2025)

Schutzgebiete grün neue Farbuweisung für alle Maßstäbe betreffend Nationalparkgrenze etc...

Alt:

	Nationalparkgrenze, Biosphärenreservatsgrenze	national park boundary, biosphere reserve boundary	limite de parc national, limite de réserve de biosphère
	Naturschutzgebietsgrenze, Grenze einer Schutzzone im Nationalpark oder Biosphärenreservat	boundary of a nature reserve, boundary of a protected zone in a national park or biosphere reserve	limite de réserve naturelle, limite d'une zone de protection dans le parc national ou la réserve de biosphère

Neu:

	Nationalparkgrenze, Biosphärenreservatsgrenze	national park boundary, biosphere reserve boundary	limite de parc national, limite de réserve de biosphère
	Naturschutzgebietsgrenze, Grenze einer Schutzzone im Nationalpark oder Biosphärenreservat	boundary of a nature reserve, boundary of a protected zone in a national park or biosphere reserve	limite de réserve naturelle, limite d'une zone de protection dans le parc national ou la réserve de biosphère

## 10. SK50 –Neuerung: Bereich Aktualität des Standbogens (mit Korrektur vom 01.04.2025):

Nur Redaktioneller Hinweis:

Alt:

**Standbogen SK50 – Version SK 2.1 – 7.1.2 – Stand: 30.11.2024**

Neu:

**Standbogen SK50 – Version SK 2.1 – 7.1.2  
Stand: 30.11.2024 mit Korrekturen vom 01.04.2025**