



**Dokumentation
zur
Modellierung der Geoinformationen
des amtlichen Vermessungswesens
(GeoInfoDok)**

**ALKIS-Signaturenkatalog
Teil C: Präsentation**

**Version 6.0.1
Stand: 31.05.2009**

Arbeitsgemeinschaft der Vermessungsverwaltungen
der Länder der Bundesrepublik Deutschland (AdV)

ALKIS-Signaturenkatolog

Teil C: Präsentation

Inhaltsverzeichnis

1 Liegenschaftskarte	4
1.1 Liegenschaftskarte	4
1.1.1 Ausgabekopf	4
1.1.2 Flurstücke, Lage, Punkte	8
1.1.3 Gebäude	20
1.1.4 Tatsächliche Nutzung	60
1.1.5 Bauwerke, Einrichtungen und sonstige Angaben	99
1.1.6 Relief	199
1.1.7 Gesetzliche Festlegungen, Gebietseinheiten, Kataloge	209
1.2 Liegenschaftskarte mit Bodenschätzung	214
1.2.1 Liegenschaftskarte	214
1.2.2 Bodenschätzung	214
1.3 Legende	223
1.4 Länderspezifische Darstellungen in Baden – Württemberg	231
2 Liegenschaftsbeschreibung	236
2.1 Flurstücksnachweis	236
2.1.1 Ausgabekopf, Titelseite	236
2.1.2 Ausgabekopf, Folgeseite	238
2.1.3 Fußzeile	239
2.1.4 Inhalt Flurstücksnachweis	240
2.2 Flurstücksnachweis mit Bodenschätzung	255
2.2.1 Ausgabekopf, Titelseite	255
2.2.2 Ausgabekopf, Folgeseite	256
2.2.3 Fußzeile	257
2.2.4 Inhalt Flurstücksnachweis mit Bodenschätzung	258
2.3 Flurstücks- und Eigentumsnachweis	260
2.3.1 Ausgabekopf, Titelseite	260
2.3.2 Ausgabekopf, Folgeseite	261
2.3.3 Fußzeile	262
2.3.4 Inhalt Flurstücks- und Eigentumsnachweis	263
2.4 Flurstücks- und Eigentumsnachweis mit Bodenschätzung	290
2.4.1 Ausgabekopf, Titelseite	290

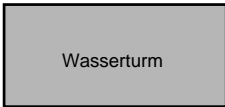
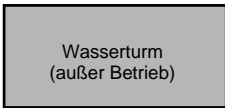
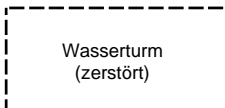
2.4.2	Ausgabekopf, Folgeseite.....	291
2.4.3	Fußzeile.....	292
2.4.4	Inhalt Flurstücks- und Eigentumsnachweis mit Bodenschätzung	293
2.5	Grundstücksnachweis	295
2.5.1	Ausgabekopf, Titelseite	295
2.5.2	Ausgabekopf, Folgeseite.....	296
2.5.3	Fußzeile.....	297
2.5.4	Inhalt Grundstücksnachweis	298
2.6	Bestandsnachweis.....	309
2.6.1	Ausgabekopf, Titelseite	309
2.6.2	Ausgabekopf, Folgeseite.....	310
2.6.3	Fußzeile.....	311
2.6.4	Inhalt Bestandsnachweis.....	312

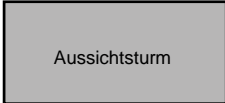
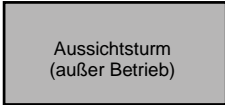
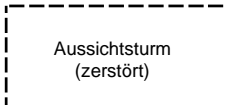
Ableitungsregel	Präsentation
<p>Lagebezeichnung Straße, Lagebezeichnung Weg</p> <p>02341 – 12001 [+]</p> <p>^ 02341 ART = Strasse v 02341 ART = Weg ^ 02341 SIT [-] ^ 12004 UNV [+] ⇒ 73023 BEZ 12004 [UNV] 4107 v 12004 SCH [+] 73013 [BEZ] 4107 v 02341 SIT [+] 02341 [SIT] 4107</p> <p>✓ 02342 – 12001 [+]</p> <p>^ 02342 ART = Strasse v 02342 ART = Weg ^ 02342 SIT [-] ^ 12004 UNV [+] ⇒ 73023 BEZ 12004 [UNV] 4107 v 12004 SCH [+] 73013 [BEZ] 4107 v 02342 SIT [+] 02342 [SIT] 4107</p> <p><i>Für „Lagebezeichnung Straße“ bzw. „Lagebezeichnung Weg“ muss ein Präsentationsobjekt angelegt werden.</i></p>	<p>Parkallee Erlenweg</p> <p><i>Parkallee</i> <i>Erlenweg</i></p>
<p>Lagebezeichnung Platz, Lagebezeichnung Bahnverkehr</p> <p>02341 – 12001 [+]</p> <p>^ 02341 ART = Platz v 02341 ART = Bahnverkehr ^ 02341 SIT [-] ^ 12004 UNV [+] ⇒ 73023 BEZ 12004 [UNV] 4141 v 12004 SCH [+] 73013 [BEZ] 4141 v 02341 SIT [+] 02341 [SIT] 4141</p> <p><i>Für „Lagebezeichnung Platz“ bzw. „Lagebezeichnung Bahnverkehr“ muss ein Präsentationsobjekt angelegt werden.</i></p>	<p>Karlsplatz</p> <p>Bahnlinie Köln Hbf – Bonn Hbf</p>


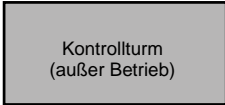
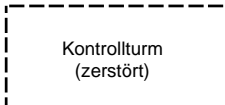
Ableitungsregel	Präsentation
Raffinerie Betriebsfläche Versorgungsanlage, Öl 41002 [+] <ul style="list-style-type: none"> ∧ 41002 FKT = 2550 ∨ 2552 ∧ 02341 – 41002 [-] —→▶▶ 41002 [FKT] —→▶ 4140 ∨ 02341 – 41002 [+] ∧ 02341 ART = FKT ∧ 02341 SIT [-] —→▶▶ 41002 [FKT] —→▶ 4140 ∨ 02341 SIT [+] —→▶▶ 02341 [SIT] —→▶ 4140 	Raffinerie
Gaswerk Betriebsfläche Versorgungsanlage, Gas 41002 [+] <ul style="list-style-type: none"> ∧ 41002 FKT = 2560 ∨ 2562 ∧ 02341 – 41002 [-] —→▶▶ 41002 [FKT] —→▶ 4140 ∨ 02341 – 41002 [+] ∧ 02341 ART = FKT ∧ 02341 SIT [-] —→▶▶ 41002 [FKT] —→▶ 4140 ∨ 02341 SIT [+] —→▶▶ 02341 [SIT] —→▶ 4140 	Gaswerk
Heizwerk Betriebsfläche Versorgungsanlage, Wärme 41002 [+] <ul style="list-style-type: none"> ∧ 41002 FKT = 2570 ∨ 2572 ∧ 41002 PEG [-] ∧ 02341 – 41002 [-] —→▶▶ 41002 [FKT] —→▶ 4140 ∨ 02341 – 41002 [+] ∧ 02341 ART = FKT ∧ 02341 SIT [-] —→▶▶ 41002 [FKT] —→▶ 4140 ∨ 02341 SIT [+] —→▶▶ 02341 [SIT] —→▶ 4140 ∨ 41002 PEG [+] ∧ 02341 – 41002 [-] —→▶▶ 41002 [FKT] \n,("41002 [PEG],,)" —→▶ 4140 ∨ 02341 – 41002 [+] ∧ 02341 ART = FKT ∧ 02341 SIT [-] —→▶▶ 41002 [FKT] \n,("41002 [PEG],,)" —→▶ 4140 ∨ 02341 SIT [+] —→▶▶ 02341 [SIT] —→▶ 4140 <p><i>Für die kombinierte Darstellung von Funktion und Primärenergie ist ein Präsentationsobjekt der ART = FKT anzulegen. Bei der Präsentation ist \n(newline) als Zeilenwechsel zu interpretieren.</i></p>	Heizwerk Heizwerk (Müll, Abfall)


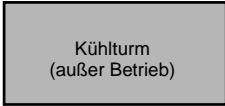
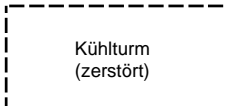
Ableitungsregel	Präsentation
Funk- und Fernmeldeanlage Betriebsfläche Versorgungsanlage, Funk- und Fernmeldewesen 41002 [+] <div> \wedge 41002 FKT = 2580 \vee 2582 \wedge 02341 – 41002 [-] $\longrightarrow \Rightarrow$ 41002 [FKT] $\longrightarrow \Rightarrow$ 4140 \vee 02341 – 41002 [+] <div> \wedge 02341 ART = FKT \wedge 02341 SIT [-] $\longrightarrow \Rightarrow$ 41002 [FKT] $\longrightarrow \Rightarrow$ 4140 \vee 02341 SIT [+] $\longrightarrow \Rightarrow$ 02341 [SIT] $\longrightarrow \Rightarrow$ 4140 </div> </div>	Funk- und Fernmeldeanlage
Kläranlage, Klärwerk Betriebsfläche Versorgungsanlage, Abwasserbeseitigung 41002 [+] <div> \wedge 41002 FKT = 2610 \vee 2612 \wedge 02341 – 41002 [-] $\longrightarrow \Rightarrow$ „Kläranlage“ $\longrightarrow \Rightarrow$ 4140 \vee 02341 – 41002 [+] <div> \wedge 02341 ART = FKT \wedge 02341 SIT [-] $\longrightarrow \Rightarrow$ „Kläranlage“ $\longrightarrow \Rightarrow$ 4140 \vee 02341 SIT [+] $\longrightarrow \Rightarrow$ 02341 [SIT] $\longrightarrow \Rightarrow$ 4140 </div> </div>	Kläranlage
Abfallbehandlungsanlage Betriebsfläche Versorgungsanlage, Abfallbeseitigung 41002 [+] <div> \wedge 41002 FKT = 2620 \vee 2622 \wedge 02341 – 41002 [-] $\longrightarrow \Rightarrow$ 41002 [FKT] $\longrightarrow \Rightarrow$ 4140 \vee 02341 – 41002 [+] <div> \wedge 02341 ART = FKT \wedge 02341 SIT [-] $\longrightarrow \Rightarrow$ 41002 [FKT] $\longrightarrow \Rightarrow$ 4140 \vee 02341 SIT [+] $\longrightarrow \Rightarrow$ 02341 [SIT] $\longrightarrow \Rightarrow$ 4140 </div> </div>	Abfallbehandlungsanlage

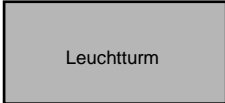
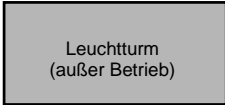
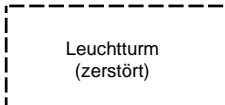
1.1.5 Bauwerke, Einrichtungen und sonstige Angaben

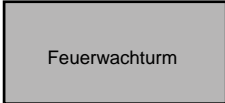
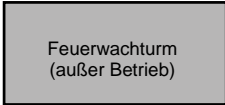
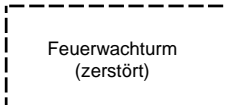
Ableitungsregel	Präsentation
Wasserturm 51001 [+] <ul style="list-style-type: none"> ∧ 51001 BWF = 1001 ∧ 51001 ZUS [-] ∧ 02341 – 51001 [-] →→ 51001 [BWF] →→ 1501 ∨ 02341 – 51001 [+] →→ 4070 ∧ 02341 ART = BWF_ZUS ∧ 02341 SIT [-] →→ 51001 [BWF] →→ 4070 ∨ 02341 SIT [+] →→ 02341 [SIT] →→ 4070 	
Wasserturm, außer Betrieb, stillgelegt, verlassen 51001 [+] <ul style="list-style-type: none"> ∧ 51001 BWF = 1001 ∧ 51001 ZUS [+] ∧ 51001 ZUS = 2100 →→ 1501 ∧ 02341 – 51001 [+] ∧ 02341 ART = BWF_ZUS ∧ 02341 SIT [-] →→ 51001 [BWF] „(außer Betrieb)“ →→ 4070 ∨ 02341 SIT [+] →→ 02341 [SIT] →→ 4070 <p><i>Für die kombinierte Darstellung von Bauwerksfunktion und Zustand ist ein Präsentationsobjekt der ART = BWF_ZUS anzulegen. Bei der Präsentation sind die beiden Leerzeichen als Zeilenwechsel zu interpretieren.</i></p>	
Wasserturm, verfallen, zerstört 51001 [+] <ul style="list-style-type: none"> ∧ 51001 BWF = 1001 ∧ 51001 ZUS [+] ∧ 51001 ZUS = 2200 →→ 1502 ∧ 02341 – 51001 [+] ∧ 02341 ART = BWF_ZUS ∧ 02341 SIT [-] →→ 51001 [BWF] „(zerstört)“ →→ 4070 ∨ 02341 SIT [+] →→ 02341 [SIT] →→ 4070 <p><i>Für die kombinierte Darstellung von Bauwerksfunktion und Zustand ist ein Präsentationsobjekt der ART = BWF_ZUS anzulegen. Bei der Präsentation sind die beiden Leerzeichen als Zeilenwechsel zu interpretieren.</i></p>	

Ableitungsregel	Präsentation
Aussichtsturm 51001 [+] <ul style="list-style-type: none"> ∧ 51001 BWF = 1003 ∧ 51001 ZUS [-] <ul style="list-style-type: none"> ∧ 02341 – 51001 [-] →→ 51001 [BWF] →→ 1501 ∨ 02341 – 51001 [+] →→ 4070 ∧ 02341 ART = BWF_ZUS <ul style="list-style-type: none"> ∧ 02341 SIT [-] →→ 51001 [BWF] →→ 4070 ∨ 02341 SIT [+] →→ 02341 [SIT] →→ 4070 	
Aussichtsturm, außer Betrieb, stillgelegt, verlassen 51001 [+] <ul style="list-style-type: none"> ∧ 51001 BWF = 1003 ∧ 51001 ZUS [+] <ul style="list-style-type: none"> ∧ 51001 ZUS = 2100 →→ 1501 ∧ 02341 – 51001 [+] <ul style="list-style-type: none"> ∧ 02341 ART = BWF_ZUS ∧ 02341 SIT [-] →→ 51001 [BWF] „(außer Betrieb)“ →→ 4070 ∨ 02341 SIT [+] →→ 02341 [SIT] →→ 4070 <p><i>Für die kombinierte Darstellung von Bauwerksfunktion und Zustand ist ein Präsentationsobjekt der ART = BWF_ZUS anzulegen. Bei der Präsentation sind die beiden Leerzeichen als Zeilenwechsel zu interpretieren.</i></p>	
Aussichtsturm, verfallen, zerstört 51001 [+] <ul style="list-style-type: none"> ∧ 51001 BWF = 1003 ∧ 51001 ZUS [+] <ul style="list-style-type: none"> ∧ 51001 ZUS = 2200 →→ 1502 ∧ 02341 – 51001 [+] <ul style="list-style-type: none"> ∧ 02341 ART = BWF_ZUS ∧ 02341 SIT [-] →→ 51001 [BWF] „(zerstört)“ →→ 4070 ∨ 02341 SIT [+] →→ 02341 [SIT] →→ 4070 <p><i>Für die kombinierte Darstellung von Bauwerksfunktion und Zustand ist ein Präsentationsobjekt der ART = BWF_ZUS anzulegen. Bei der Präsentation sind die beiden Leerzeichen als Zeilenwechsel zu interpretieren.</i></p>	


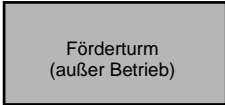
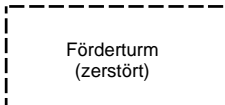
Ableitungsregel	Präsentation
Kontrollturm 51001 [+] <ul style="list-style-type: none"> ∧ 51001 BWF = 1004 ∧ 51001 ZUS [-] ∧ 02341 – 51001 [-] →→ 51001 [BWF] →→ 1501 ∨ 02341 – 51001 [+] →→ 4070 ∧ 02341 ART = BWF_ZUS ∧ 02341 SIT [-] →→ 51001 [BWF] →→ 4070 ∨ 02341 SIT [+] →→ 02341 [SIT] →→ 4070 	
Kontrollturm, außer Betrieb, stillgelegt, verlassen 51001 [+] <ul style="list-style-type: none"> ∧ 51001 BWF = 1004 ∧ 51001 ZUS [+] ∧ 51001 ZUS = 2100 →→ 1501 ∧ 02341 – 51001 [+] ∧ 02341 ART = BWF_ZUS ∧ 02341 SIT [-] →→ 51001 [BWF] „(außer Betrieb)“ →→ 4070 ∨ 02341 SIT [+] →→ 02341 [SIT] →→ 4070 <p><i>Für die kombinierte Darstellung von Bauwerksfunktion und Zustand ist ein Präsentationsobjekt der ART = BWF_ZUS anzulegen. Bei der Präsentation sind die beiden Leerzeichen als Zeilenwechsel zu interpretieren.</i></p>	
Kontrollturm, verfallen, zerstört 51001 [+] <ul style="list-style-type: none"> ∧ 51001 BWF = 1004 ∧ 51001 ZUS [+] ∧ 51001 ZUS = 2200 →→ 1502 ∧ 02341 – 51001 [+] ∧ 02341 ART = BWF_ZUS ∧ 02341 SIT [-] →→ 51001 [BWF] „(zerstört)“ →→ 4070 ∨ 02341 SIT [+] →→ 02341 [SIT] →→ 4070 <p><i>Für die kombinierte Darstellung von Bauwerksfunktion und Zustand ist ein Präsentationsobjekt der ART = BWF_ZUS anzulegen. Bei der Präsentation sind die beiden Leerzeichen als Zeilenwechsel zu interpretieren.</i></p>	


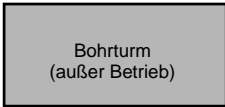

Ableitungsregel	Präsentation
Kühlturm 51001 [+] <ul style="list-style-type: none"> ∧ 51001 BWF = 1005 ∧ 51001 ZUS [-] <ul style="list-style-type: none"> ∧ 02341 – 51001 [-] →→ 51001 [BWF] → 1501 ∨ 02341 – 51001 [+] →→ 4070 ∧ 02341 ART = BWF_ZUS <ul style="list-style-type: none"> ∧ 02341 SIT [-] →→ 51001 [BWF] → 4070 ∨ 02341 SIT [+] →→ 02341 [SIT] → 4070 	
Kühlturm, außer Betrieb, stillgelegt, verlassen 51001 [+] <ul style="list-style-type: none"> ∧ 51001 BWF = 1005 ∧ 51001 ZUS [+] <ul style="list-style-type: none"> ∧ 51001 ZUS = 2100 → 1501 ∧ 02341 – 51001 [+] <ul style="list-style-type: none"> ∧ 02341 ART = BWF_ZUS ∧ 02341 SIT [-] →→ 51001 [BWF] „(außer Betrieb)“ → 4070 ∨ 02341 SIT [+] →→ 02341 [SIT] → 4070 <p><i>Für die kombinierte Darstellung von Bauwerksfunktion und Zustand ist ein Präsentationsobjekt der ART = BWF_ZUS anzulegen. Bei der Präsentation sind die beiden Leerzeichen als Zeilenwechsel zu interpretieren.</i></p>	
Kühlturm, verfallen, zerstört 51001 [+] <ul style="list-style-type: none"> ∧ 51001 BWF = 1005 ∧ 51001 ZUS [+] <ul style="list-style-type: none"> ∧ 51001 ZUS = 2200 → 1502 ∧ 02341 – 51001 [+] <ul style="list-style-type: none"> ∧ 02341 ART = BWF_ZUS ∧ 02341 SIT [-] →→ 51001 [BWF] „(zerstört)“ → 4070 ∨ 02341 SIT [+] →→ 02341 [SIT] → 4070 <p><i>Für die kombinierte Darstellung von Bauwerksfunktion und Zustand ist ein Präsentationsobjekt der ART = BWF_ZUS anzulegen. Bei der Präsentation sind die beiden Leerzeichen als Zeilenwechsel zu interpretieren.</i></p>	







Ableitungsregel	Präsentation
Leuchtturm 51001 [+] <ul style="list-style-type: none"> ^ 51001 BWF = 1006 ^ 51001 ZUS [-] <ul style="list-style-type: none"> ^ 02341 – 51001 [-] →→ 51001 [BWF] → 1501 ∨ 02341 – 51001 [+] →→ 4070 ^ 02341 ART = BWF_ZUS <ul style="list-style-type: none"> ^ 02341 SIT [-] →→ 51001 [BWF] → 4070 ∨ 02341 SIT [+] →→ 02341 [SIT] → 4070 	
Leuchtturm, außer Betrieb, stillgelegt, verlassen 51001 [+] <ul style="list-style-type: none"> ^ 51001 BWF = 1006 ^ 51001 ZUS [+] <ul style="list-style-type: none"> ^ 51001 ZUS = 2100 → 1501 ^ 02341 – 51001 [+] <ul style="list-style-type: none"> ^ 02341 ART = BWF_ZUS ^ 02341 SIT [-] →→ 51001 [BWF] „(außer Betrieb)“ → 4070 ∨ 02341 SIT [+] →→ 02341 [SIT] → 4070 <p><i>Für die kombinierte Darstellung von Bauwerksfunktion und Zustand ist ein Präsentationsobjekt der ART = BWF_ZUS anzulegen. Bei der Präsentation sind die beiden Leerzeichen als Zeilenwechsel zu interpretieren.</i></p>	
Leuchtturm, verfallen, zerstört 51001 [+] <ul style="list-style-type: none"> ^ 51001 BWF = 1006 ^ 51001 ZUS [+] <ul style="list-style-type: none"> ^ 51001 ZUS = 2200 → 1502 ^ 02341 – 51001 [+] <ul style="list-style-type: none"> ^ 02341 ART = BWF_ZUS ^ 02341 SIT [-] →→ 51001 [BWF] „(zerstört)“ → 4070 ∨ 02341 SIT [+] →→ 02341 [SIT] → 4070 <p><i>Für die kombinierte Darstellung von Bauwerksfunktion und Zustand ist ein Präsentationsobjekt der ART = BWF_ZUS anzulegen. Bei der Präsentation sind die beiden Leerzeichen als Zeilenwechsel zu interpretieren.</i></p>	





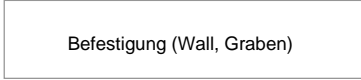
Ableitungsregel	Präsentation
Feuerwachturm 51001 [+] <ul style="list-style-type: none"> ∧ 51001 BWF = 1007 ∧ 51001 ZUS [-] <div style="display: flex; justify-content: space-between; align-items: center;"> <div> $\wedge 02341 - 51001 [-]$ $\longrightarrow \Rightarrow$ </div> <div>51001 [BWF]</div> <div> $\longrightarrow \Rightarrow$ </div> <div>1501</div> </div> <div style="display: flex; justify-content: space-between; align-items: center;"> <div> $\vee 02341 - 51001 [+]$ $\longrightarrow \Rightarrow$ </div> <div>4070</div> </div> <ul style="list-style-type: none"> ∧ 02341 ART = BWF_ZUS <div style="display: flex; justify-content: space-between; align-items: center;"> <div> $\wedge 02341 SIT [-]$ $\longrightarrow \Rightarrow$ </div> <div>51001 [BWF]</div> <div> $\longrightarrow \Rightarrow$ </div> <div>4070</div> </div> <div style="display: flex; justify-content: space-between; align-items: center;"> <div> $\vee 02341 SIT [+]$ $\longrightarrow \Rightarrow$ </div> <div>02341 [SIT]</div> <div> $\longrightarrow \Rightarrow$ </div> <div>4070</div> </div> 	
Feuerwachturm, außer Betrieb, stillgelegt, verlassen 51001 [+] <ul style="list-style-type: none"> ∧ 51001 BWF = 1007 ∧ 51001 ZUS [+] <ul style="list-style-type: none"> ∧ 51001 ZUS = 2100 <ul style="list-style-type: none"> <div style="display: flex; justify-content: space-between; align-items: center;"> <div> $\wedge 02341 - 51001 [+]$ $\longrightarrow \Rightarrow$ </div> <div>1501</div> </div> <ul style="list-style-type: none"> ∧ 02341 ART = BWF_ZUS <div style="display: flex; justify-content: space-between; align-items: center;"> <div> $\wedge 02341 SIT [-]$ $\longrightarrow \Rightarrow$ </div> <div>51001 [BWF] „(außer Betrieb)“</div> <div> $\longrightarrow \Rightarrow$ </div> <div>4070</div> </div> <div style="display: flex; justify-content: space-between; align-items: center;"> <div> $\vee 02341 SIT [+]$ $\longrightarrow \Rightarrow$ </div> <div>02341 [SIT]</div> <div> $\longrightarrow \Rightarrow$ </div> <div>4070</div> </div> <p><i>Für die kombinierte Darstellung von Bauwerksfunktion und Zustand ist ein Präsentationsobjekt der ART = BWF_ZUS anzulegen. Bei der Präsentation sind die beiden Leerzeichen als Zeilenwechsel zu interpretieren.</i></p>	
Feuerwachturm, verfallen, zerstört 51001 [+] <ul style="list-style-type: none"> ∧ 51001 BWF = 1007 ∧ 51001 ZUS [+] <ul style="list-style-type: none"> ∧ 51001 ZUS = 2200 <ul style="list-style-type: none"> <div style="display: flex; justify-content: space-between; align-items: center;"> <div> $\wedge 02341 - 51001 [+]$ $\longrightarrow \Rightarrow$ </div> <div>1502</div> </div> <ul style="list-style-type: none"> ∧ 02341 ART = BWF_ZUS <div style="display: flex; justify-content: space-between; align-items: center;"> <div> $\wedge 02341 SIT [-]$ $\longrightarrow \Rightarrow$ </div> <div>51001 [BWF] „(zerstört)“</div> <div> $\longrightarrow \Rightarrow$ </div> <div>4070</div> </div> <div style="display: flex; justify-content: space-between; align-items: center;"> <div> $\vee 02341 SIT [+]$ $\longrightarrow \Rightarrow$ </div> <div>02341 [SIT]</div> <div> $\longrightarrow \Rightarrow$ </div> <div>4070</div> </div> <p><i>Für die kombinierte Darstellung von Bauwerksfunktion und Zustand ist ein Präsentationsobjekt der ART = BWF_ZUS anzulegen. Bei der Präsentation sind die beiden Leerzeichen als Zeilenwechsel zu interpretieren.</i></p>	







Ableitungsregel	Präsentation
Sende-, Funkturm, Fernmeldeturm 51001 [+] <div> <div> ^ 51001 BWF = 1008 ^ 51001 ZUS [-] ^ 02341 – 51001 [-] v 02341 – 51001 [+] </div> <div> „Sendeturm“ „Sendeturm“ 02341 [SIT] </div> </div> <div> <div> ^ 02341 ART = BWF_ZUS ^ 02341 SIT [-] v 02341 SIT [+] </div> <div> „Sendeturm“ 02341 [SIT] </div> </div> <div> <div>→→→</div> <div>→→→</div> </div> <div> <div>1501</div> <div>4070</div> <div>4070</div> <div>4070</div> </div>	
Sende-, Funkturm, Fernmeldeturm, außer Betrieb, stillgelegt, verlassen 51001 [+] <div> <div> ^ 51001 BWF = 1008 ^ 51001 ZUS [+] </div> <div> ^ 51001 ZUS = 2100 ^ 02341 – 51001 [+] </div> <div> ^ 02341 ART = BWF_ZUS ^ 02341 SIT [-] v 02341 SIT [+] </div> <div> „Sendeturm“ „(außer Betrieb)“ 02341 [SIT] </div> </div> <div> <div>→→→</div> <div>→→→</div> </div> <div> <div>1501</div> <div>4070</div> <div>4070</div> </div> <p>Für die kombinierte Darstellung von Bauwerksfunktion und Zustand ist ein Präsentationsobjekt der ART = BWF_ZUS anzulegen. Bei der Präsentation sind die beiden Leerzeichen als Zeilenwechsel zu interpretieren.</p>	
Sende-, Funkturm, Fernmeldeturm, verfallen, zerstört 51001 [+] <div> <div> ^ 51001 BWF = 1008 ^ 51001 ZUS [+] </div> <div> ^ 51001 ZUS = 2200 ^ 02341 – 51001 [+] </div> <div> ^ 02341 ART = BWF_ZUS ^ 02341 SIT [-] v 02341 SIT [+] </div> <div> „Sendeturm“ „(zerstört)“ 02341 [SIT] </div> </div> <div> <div>→→→</div> <div>→→→</div> </div> <div> <div>1502</div> <div>4070</div> <div>4070</div> </div> <p>Für die kombinierte Darstellung von Bauwerksfunktion und Zustand ist ein Präsentationsobjekt der ART = BWF_ZUS anzulegen. Bei der Präsentation sind die beiden Leerzeichen als Zeilenwechsel zu interpretieren.</p>	



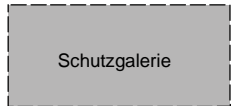


Ableitungsregel	Präsentation
Förderturm 51001 [+] <ul style="list-style-type: none"> ∧ 51001 BWF = 1010 ∧ 51001 ZUS [-] ∧ 02341 – 51001 [-] →→ 51001 [BWF] →→ 1501 ∨ 02341 – 51001 [+] →→ 4070 ∧ 02341 ART = BWF_ZUS ∧ 02341 SIT [-] →→ 51001 [BWF] →→ 4070 ∨ 02341 SIT [+] →→ 02341 [SIT] →→ 4070 	
Förderturm, außer Betrieb, stillgelegt, verlassen 51001 [+] <ul style="list-style-type: none"> ∧ 51001 BWF = 1010 ∧ 51001 ZUS [+] ∧ 51001 ZUS = 2100 →→ 1501 ∧ 02341 – 51001 [+] ∧ 02341 ART = BWF_ZUS ∧ 02341 SIT [-] →→ 51001 [BWF] „(außer Betrieb)“ →→ 4070 ∨ 02341 SIT [+] →→ 02341 [SIT] →→ 4070 <p><i>Für die kombinierte Darstellung von Bauwerksfunktion und Zustand ist ein Präsentationsobjekt der ART = BWF_ZUS anzulegen. Bei der Präsentation sind die beiden Leerzeichen als Zeilenwechsel zu interpretieren.</i></p>	
Förderturm, verfallen, zerstört 51001 [+] <ul style="list-style-type: none"> ∧ 51001 BWF = 1010 ∧ 51001 ZUS [+] ∧ 51001 ZUS = 2200 →→ 1502 ∧ 02341 – 51001 [+] ∧ 02341 ART = BWF_ZUS ∧ 02341 SIT [-] →→ 51001 [BWF] „(zerstört)“ →→ 4070 ∨ 02341 SIT [+] →→ 02341 [SIT] →→ 4070 <p><i>Für die kombinierte Darstellung von Bauwerksfunktion und Zustand ist ein Präsentationsobjekt der ART = BWF_ZUS anzulegen. Bei der Präsentation sind die beiden Leerzeichen als Zeilenwechsel zu interpretieren.</i></p>	

Ableitungsregel	Präsentation
Bohrturm 51001 [+] <ul style="list-style-type: none"> ∧ 51001 BWF = 1011 ∧ 51001 ZUS [-] ∧ 02341 – 51001 [-] →→ 51001 [BWF] →→ 1501 ∨ 02341 – 51001 [+] →→ 4070 ∧ 02341 ART = BWF_ZUS ∧ 02341 SIT [-] →→ 51001 [BWF] →→ 4070 ∨ 02341 SIT [+] →→ 02341 [SIT] →→ 4070 	
Bohrturm, außer Betrieb, stillgelegt, verlassen 51001 [+] <ul style="list-style-type: none"> ∧ 51001 BWF = 1011 ∧ 51001 ZUS [+] ∧ 51001 ZUS = 2100 →→ 1501 ∧ 02341 – 51001 [+] ∧ 02341 ART = BWF_ZUS ∧ 02341 SIT [-] →→ 51001 [BWF] „(außer Betrieb)“ →→ 4070 ∨ 02341 SIT [+] →→ 02341 [SIT] →→ 4070 <p><i>Für die kombinierte Darstellung von Bauwerksfunktion und Zustand ist ein Präsentationsobjekt der ART = BWF_ZUS anzulegen. Bei der Präsentation sind die beiden Leerzeichen als Zeilenwechsel zu interpretieren.</i></p>	
Bohrturm, verfallen, zerstört 51001 [+] <ul style="list-style-type: none"> ∧ 51001 BWF = 1011 ∧ 51001 ZUS [+] ∧ 51001 ZUS = 2200 →→ 1502 ∧ 02341 – 51001 [+] ∧ 02341 ART = BWF_ZUS ∧ 02341 SIT [-] →→ 51001 [BWF] „(zerstört)“ →→ 4070 ∨ 02341 SIT [+] →→ 02341 [SIT] →→ 4070 <p><i>Für die kombinierte Darstellung von Bauwerksfunktion und Zustand ist ein Präsentationsobjekt der ART = BWF_ZUS anzulegen. Bei der Präsentation sind die beiden Leerzeichen als Zeilenwechsel zu interpretieren.</i></p>	

Ableitungsregel	Präsentation
Pumpe 51004 [+] ^ 51004 BWF = 1103 ^ 51004 OFL [-] <div>→ 3523</div>	
Transportanlage, Produkt 51004 [+] ^ 51004 PRO [+] ^ 02341 – 51004 [-] → 51004 [PRO] → 4070 v 02341 – 51004 [+] → 51004 [PRO] → 4070 ^ 02341 ART = PRO	Gas
Freileitung 51005 [+] ^ 51005 BWF = 1110 <div>→ 2524</div>	
Erdkabel 51005 [+] ^ 51005 BWF = 1111 ^ 02341 – 51005 [-] → 51005 [BWF] → 2523 v 02341 – 51005 [+] → 4070 (PNR 3004) ^ 02341 ART = BWF → 51005 [BWF] → 4070 (PNR 3004)	 <div>Erdkabel 190</div>
Spannungsebene 51005 [+] ^ 51005 SPG [+] ^ 02341 – 51005 [-] → 51005 [SPG], „KV“ → 4070 (PNR 3004) v 02341 – 51005 [+] → 51005 [SPG], „KV“ → 4070 (PNR 3004) ^ 02341 ART = SPG	 <div>20 KV 190</div>
Spielfeld Hartplatz Rasenplatz 51006 [+] ^ 51006 BWF = 1410 v 1411 v 1412 <div>→ 1520</div>	 

Ableitungsregel	Präsentation
Grabhügel (Hügelgrab) Raumbezugsart Punkt 51007 [+] ^ 51007 ATP = 1020 → 3527 Raumbezugsart Fläche 51007 [+] ^ 51007 ATP = 1020 ^ 02310 – 51007 [-] → 1330 → 3527 v 02310 – 51007 [+] → 3527 ^ 02310 ART = ATP	 
Historische Wasserleitung Nur Raumbezugsart Fläche 51007 [+] ^ 51007 ATP = 1100 ^ 02341 – 51007 [-] → „Historische Wasserleitung“ → 1330 v 02341 – 51007 [+] → 4070 ^ 02341 ART = ATP → „Historische Wasserleitung“ → 4070 ^ 02341 SIT [-] → 02341 [SIT] → 4070 v 02341 SIT [+]	
Aquädukt Nur Raumbezugsart Fläche 51007 [+] ^ 51007 ATP = 1110 ^ 02341 – 51007 [-] → 51007 [ATP] → 1330 → 4070 v 02341 – 51007 [+] → 51007 [ATP] → 4070 ^ 02341 ART = ATP	
Befestigung (Wall, Graben) Nur Raumbezugsart Fläche 51007 [+] ^ 51007 ATP = 1200 ^ 02341 – 51007 [-] → 51007 [ATP] → 1330 → 4070 v 02341 – 51007 [+] → 51007 [ATP] → 4070 ^ 02341 ART = ATP ^ 02341 SIT [-] → 02341 [SIT] → 4070 v 02341 SIT [+]	

Ableitungsregel	Präsentation
Gedenkstätte, Denkmal, Denkstein, Standbild Raumbezugsart Punkt 51009 [+] <div> <div> \wedge 51009 BWF = 1750 </div> <div> <div></div> <div>→</div> <div>3532</div> </div> </div> Raumbezugsart Fläche 51009 [+] <div> <div> \wedge 51009 BWF = 1750 </div> <div> <div></div> <div>→</div> <div>1330</div> </div> </div> <div> <div> \wedge 02310 – 51009 [-] </div> <div> <div></div> <div>→</div> <div>3532</div> </div> </div> <div> <div> \vee 02310 – 51009 [+] </div> <div> <div></div> <div>→</div> <div>3532</div> </div> </div> <div> <div> \wedge 02310 ART = BWF </div> <div> <div></div> <div>→</div> <div>3532</div> </div> </div>	<div>  </div> <div> <div>  </div> </div>
Bildstock, Wegekreuz, Gipfelkreuz Raumbezugsart Punkt 51009 [+] <div> <div> \wedge 51009 BWF = 1760 </div> <div> <div></div> <div>→</div> <div>3533</div> </div> </div>	<div>  </div>
Bildstock Raumbezugsart Punkt 51009 [+] <div> <div> \wedge 51009 BWF = 1761 </div> <div> <div></div> <div>→</div> <div>3534</div> </div> </div>	<div>  </div>
Wegekreuz Gipfelkreuz Raumbezugsart Punkt 51009 [+] <div> <div> \wedge 51009 BWF = 1762 \vee 1763 </div> <div> <div></div> <div>→</div> <div>3535</div> </div> </div>	<div>  </div>
Meilenstein, historischer Grenzstein Raumbezugsart Punkt 51009 [+] <div> <div> \wedge 51009 BWF = 1770 </div> <div> <div></div> <div>→</div> <div>3536</div> </div> </div>	<div>  </div>





Ableitungsregel	Präsentation
Strompfeiler Raumbezugsart Fläche 53001 [+] ^ 53001 BWF = 1850	
Tunnel, Unterführung Raumbezugsart Fläche 53001 [+] ^ 53001 BWF = 1870	
Schutzgalerie, Einhausung Raumbezugsart Fläche 53001 [+] <ul style="list-style-type: none"> ^ 53001 BWF = 1880 ^ 02341 – 53001 [-] ∨ 02341 – 53001 [+] <ul style="list-style-type: none"> ^ 02341 ART = BWF ^ 02341 SIT [-] ∨ 02341 SIT [+] 	
Schleusenkammer Raumbezugsart Fläche 53001 [+] ^ 53001 BWF = 1890	
Durchfahrt 53001 [+] ^ 53001 BWF = 1900	

Ableitungsregel	Präsentation
Ackerland, Angaben 72001 [+] <ul style="list-style-type: none"> ∧ 72001 KUL = 1000 ∧ 72001 WE1 [+] <ul style="list-style-type: none"> ∧ 72001 WE2 [+] <ul style="list-style-type: none"> ∧ 72001 SON [-] <ul style="list-style-type: none"> ∧ 02341 – 72001 [+] <ul style="list-style-type: none"> ∧ 02341 ART = BSA → [KN1][KN2][KN3] ← [WE1], „/[WE2] ← → 4148 ∨ 72001 SON [+] ∨ 72001 SON [++] <ul style="list-style-type: none"> ∧ 72001 SON ≠ 3000 ∨ 4000 <ul style="list-style-type: none"> ∧ 02341 – 72001 [+] <ul style="list-style-type: none"> ∧ 02341 ART = BSA → [KN1][KN2][KN3] ← [WE1], „/[WE2] ← [SON] → 4148 ∨ 72001 SON = 3000 ∨ 4000 <ul style="list-style-type: none"> ∧ 02341 – 72001 [+] <ul style="list-style-type: none"> ∧ 02341 ART = BSA → [KN1][KN2][KN3] ← [WE1], „/[WE2] ← [SON][JAH] → 4148 <p><i>Für die Darstellung der Bodenschätzungsangaben „KN1, KN2, KN3, WE1, WE2, SON und ggf. JAH“ wird ein „komplexes“ Präsentationsobjekt der ART = BSA angelegt, das alle entsprechenden Angaben enthält. Ist KN2, KN3 oder SON nicht belegt, erfolgt für diese Attribute keine Darstellung. Enthalten die Attribute WE1 und WE2 eine Wertzahl oder einen Platzhalter „-“, so wird dieser präsentiert. Ist WE1 oder WE2 nicht belegt, wird das entsprechende Feld im Präsentationsobjekt ebenfalls nicht belegt. Der trennende Schrägstrich entfällt bei Nichtbelegung von WE2. Ist keine der beiden Wertzahlen belegt, entfällt die komplette Zeile.</i></p> <p><i>Wenn KN3 zweifach belegt ist, werden beide KN3 ohne Zwischenraum nacheinander ausgegeben; zwischen den beiden SON ist ein Zwischenraum auszugeben.</i></p> <p><i>Bei mehrfacher Belegung von SON wird jedes einzelne SON auf die Belegung mit 3000 oder 4000 geprüft. Bei der Belegung mit 3000 oder 4000 wird nach dem entsprechenden SON und unmittelbar anschließend JAH ausgegeben.</i></p>	<div> <div>sL4Lö</div> <div>60/56</div> <div>sL4Lö</div> <div>60/56</div> </div> <div> <div>sL4Lö</div> <div>Ger</div> <div>sL4Lö</div> <div>Ger</div> </div> <div> <div>sL4Lö</div> <div>60/56</div> <div>N34</div> <div>sL4Lö</div> <div>60/56</div> <div>N34</div> </div>

Ableitungsregel	Präsentation
Acker-Grünland, Angaben 72001 [+] <ul style="list-style-type: none"> ^ 72001 KUL = 2000 ^ 72001 WE1 [+] <ul style="list-style-type: none"> ^ 72001 WE2 [+] <ul style="list-style-type: none"> ^ 72001 SON [-] <ul style="list-style-type: none"> ^ 02341 – 72001 [+] <ul style="list-style-type: none"> ^ 02341 ART = BSA → „([KN1][KN2][KN3],)“ ← [WE1], „[WE2]“ → 4148 ∨ 72001 SON [+] ∨ 72001 SON [++] <ul style="list-style-type: none"> ^ 72001 SON ≠ 3000 ∨ 4000 <ul style="list-style-type: none"> ^ 02341 – 72001 [+] <ul style="list-style-type: none"> ^ 02341 ART = BSA → „([KN1][KN2][KN3],)“ ← [WE1], „[WE2]“ ← [SON] → 4148 ∨ 72001 SON = 3000 ∨ 4000 <ul style="list-style-type: none"> ^ 02341 – 72001 [+] <ul style="list-style-type: none"> ^ 02341 ART = BSA → „([KN1][KN2][KN3],)“ ← [WE1], „[WE2]“ ← [SON][JAH] → 4148 	<div> <div>(IS2V)</div> <div>60/56</div> <div>(IS2V)</div> <div>60/56</div> </div> <div> <div>(IS2V)</div> <div>60/54</div> <div>Wa-</div> <div>Wa-</div> </div> <div> <div>(IS2V)</div> <div>56/52</div> <div>N34</div> <div>N34</div> </div>
<p><i>Für die Darstellung der Bodenschätzungsangaben „KN1, KN2, KN3, WE1, WE2, SON und ggf. JAH“ wird ein „komplexes“ Präsentationsobjekt der ART = BSA angelegt, das alle entsprechenden Angaben enthält. Ist KN2, KN3 oder SON nicht belegt, erfolgt für diese Attribute keine Darstellung. Enthalten die Attribute WE1 und WE2 eine Wertzahl oder einen Platzhalter „-“, so wird dieser präsentiert. Ist WE1 oder WE2 nicht belegt, wird das entsprechende Feld im Präsentationsobjekt ebenfalls nicht belegt. Der trennende Schrägstrich entfällt bei Nichtbelegung von WE2. Ist keine der beiden Wertzahlen belegt, entfällt die komplette Zeile.</i></p> <p><i>Wenn KN3 zweifach belegt ist, werden beide KN3 ohne Zwischenraum nacheinander ausgegeben; zwischen den beiden SON ist ein Zwischenraum auszugeben.</i></p> <p><i>Bei mehrfacher Belegung von SON wird jedes einzelne SON auf die Belegung mit 3000 oder 4000 geprüft. Bei der Belegung mit 3000 oder 4000 wird nach dem entsprechenden SON und unmittelbar anschließend JAH ausgegeben.</i></p>	

Ableitungsregel	Präsentation
<p>Grünland, Angaben</p> <p>72001 [+]</p> <p> ^ 72001 KUL = 3000</p> <p> ^ 72001 WE1 [+]</p> <p> ^ 72001 WE2 [+]</p> <p> ^ 72001 SON [-]</p> <p> ^ 02341 – 72001 [+]</p> <p> ^ 02341 ART = BSA → [KN1][KN2] [KN3<7000] [KN3>7000] ← [WE1],/^[WE2] ← 4147</p> <p> v 72001 SON [+] v 72001 SON [++]</p> <p> ^ 72001 SON ≠ 3000 v 4000</p> <p> ^ 02341 – 72001 [+]</p> <p> ^ 02341 ART = BSA → [KN1][KN2] [KN3<7000] [KN3>7000] ← [WE1],/^[WE2] ← [SON] 4147</p> <p> v 72001 SON = 3000 v 4000</p> <p> ^ 02341 – 72001 [+]</p> <p> ^ 02341 ART = BSA → [KN1][KN2] [KN3<7000] [KN3>7000] ← [WE1],/^[WE2] ← [SON][JAH] 4147</p> <p><i>Für die Darstellung der Bodenschätzungsangaben „KN1, KN2, KN3, WE1, WE2, SON und ggf. JAH“ wird ein „komplexes“ Präsentationsobjekt der ART = BSA angelegt, das alle entsprechenden Angaben enthält. Ist KN2, KN3 oder SON nicht belegt, erfolgt für diese Attribute keine Darstellung. Enthalten die Attribute WE1 und WE2 eine Wertzahl oder einen Platzhalter „-“, so wird dieser präsentiert. Ist WE1 oder WE2 nicht belegt, wird das entsprechende Feld im Präsentationsobjekt ebenfalls nicht belegt. Der trennende Schrägstrich entfällt bei Nichtbelegung von WE2. Ist keine der beiden Wertzahlen belegt, entfällt die komplette Zeile.</i></p> <p><i>Wenn KN3 zweifach belegt ist, werden beide KN3 ohne Zwischenraum nacheinander ausgegeben; zwischen den beiden SON ist ein Zwischenraum auszugeben.</i></p> <p><i>Bei mehrfacher Belegung von SON wird jedes einzelne SON auf die Belegung mit 3000 oder 4000 geprüft. Bei der Belegung mit 3000 oder 4000 wird nach dem entsprechenden SON und unmittelbar anschließend JAH ausgegeben.</i></p> <p><i>Die Klimastufe (KN3<Wert 7000) wird vor den Wasserverhältnissen (KN3>Wert 7000) ausgegeben.</i></p>	<p>ISIIa2 40/38</p> <p>ISIIa2 -/6 Hu</p> <p>ISIIa2 40/38 N34</p>



Ableitungsregel	Präsentation
<p>Grünland-Acker, Angaben</p> <p>72001 [+]</p> <p> ^ 72001 KUL = 4000</p> <p> ^ 72001 WE1 [+]</p> <p> ^ 72001 WE2 [+]</p> <p> ^ 72001 SON [-]</p> <p> ^ 02341 – 72001 [+]</p> <p> ^ 02341 ART = BSA →→→ „([KN1][KN2] [KN3<7000] [KN3>7000],,)“ ←→→ [WE1],,^[WE2] ←→→ 4147</p> <p> v 72001 SON [+] v 72001 SON [++]</p> <p> ^ 72001 SON ≠ 3000 v 4000</p> <p> ^ 02341 – 72001 [+]</p> <p> ^ 02341 ART = BSA →→→ „([KN1][KN2] [KN3<7000] [KN3>7000],,)“ ←→→ [WE1],,^[WE2] ←→→ [SON] ←→→ 4147</p> <p> v 72001 SON = 3000 v 4000</p> <p> ^ 02341 – 72001 [+]</p> <p> ^ 02341 ART = BSA →→→ „([KN1][KN2] [KN3<7000] [KN3>7000],,)“ ←→→ [WE1],,^[WE2] ←→→ [SON][JAH] ←→→ 4147</p> <p><i>Für die Darstellung der Bodenschätzungsangaben „KN1, KN2, KN3, WE1, WE2, SON und ggf. JAH“ wird ein „komplexes“ Präsentationsobjekt der ART = BSA angelegt, das alle entsprechenden Angaben enthält. Ist KN2, KN3 oder SON nicht belegt, erfolgt für diese Attribute keine Darstellung. Enthalten die Attribute WE1 und WE2 eine Wertzahl oder einen Platzhalter „-“, so wird dieser präsentiert. Ist WE1 oder WE2 nicht belegt, wird das entsprechende Feld im Präsentationsobjekt ebenfalls nicht belegt. Der trennende Schrägstrich entfällt bei Nichtbelegung von WE2. Ist keine der beiden Wertzahlen belegt, entfällt die komplette Zeile.</i></p> <p><i>Wenn KN3 zweifach belegt ist, werden beide KN3 ohne Zwischenraum nacheinander ausgegeben; zwischen den beiden SON ist ein Zwischenraum auszugeben.</i></p> <p><i>Bei mehrfacher Belegung von SON wird jedes einzelne SON auf die Belegung mit 3000 oder 4000 geprüft. Bei der Belegung mit 3000 oder 4000 wird nach dem entsprechenden SON und unmittelbar anschließend JAH ausgegeben.</i></p> <p><i>Die Klimastufe (KN3<Wert 7000) wird vor den Wasserverhältnissen (KN3>Wert 7000) ausgegeben.</i></p>	<p>(ISIIa2) 40/38</p> <p>(SIIa5) -/6 Hu</p> <p>(ISIIa2) 40/38 N34</p> <p>(ISIIa2) 40/38</p> <p>(SIIa5) -/6 Hu</p> <p>(ISIIa2) 40/38 N34</p>

Ableitungsregel	Präsentation
<p>Erläuterungen zum Koordinatenbezugssystem</p> <p>  „Erläuterungen zum Koordinatenbezugssystem:“  4081 </p> <p>  [CRS],,: “Hinweis (<i>abhängig vom Benutzungsauftrag</i>)”  4081 + 4080 </p> <p><i>Hinweis z.B.:</i></p> <p>UTM-Koordinaten in (m), Zonenkennung = vergrößerte Ziffern vor dem Eastwert, GRS80-Erdellipsoid, European Terrestrial Reference System 1989 (ETRS 89)</p> <p><u>oder</u></p> <p>Gauß-Krüger-Koordinaten in (m), Meridianstreifenkennung = vergrößerte Ziffer vor dem Rechtswert, Besselipsoid</p>	<p>Erläuterungen zum Koordinatenbezugssystem:</p> <p>z.B:</p> <p>ETRS89_UTM32: UTM-Koordinaten in (m), Zonenkennung = vergrößerte Ziffern vor dem Eastwert, GRS80-Erdellipsoid, European Terrestrial Reference System 1989 (ETRS 89)</p> <p>DE_DHDN_3GK2: Gauß-Krüger-Koordinaten in (m), Meridianstreifenkennung = vergrößerte Ziffer vor dem Rechtswert, Besselipsoid</p>

2 Liegenschaftsbeschreibung

2.1 Flurstücksnachweis

2.1.1 Ausgabekopf, Titelseite





Ableitungsregel	Präsentation
Landeswappen ABF AK1 AKS EWP [+] —→ ABF AK1 AKS EWP EWP [URI] <i>Ausgabe in Farbe oder Schwarzweiß</i>	 
Katasterführende Stelle ABF AK1 AKS FKV [+] —→ ABF AK1 AKS [FKV]	Katasteramt Fischstadt
Anschrift Katasterführende Stelle ABF AK1 AKS AFV [+] —→ ABF AK1 AKS AFV AAS [STH] ABF AK1 AKS AFV AAS [PLZ]	Molchgrottenweg 1 97190 Fischstadt
Art der Ausgabe ABF AK1 AKS ADA [+] —→ „Auszug aus dem Liegenschaftskataster“ —→ ABF AK1 AKS [ADA]	Auszug aus dem Liegenschaftskataster Flurstücksnachweis
Datum der Ausgabe ABF AK1 AKS DAG [+] —→ „Erstellt am “ABF AK1 AKS [DAG]	Erstellt am tt.mm.jjjj

Ableitungsregel	Präsentation
Ausgabekopf - Trennlinie <div>→ 2001</div>	<div>=====</div>

2.1.2 Ausgabekopf, Folgeseite

Ableitungsregel	Präsentation
Flurstücksnummer ABF KOP KOF FSN 11005 ZAE [+] <div> ^ ABF KOP KOF FSN 11005 NEN [-] <div> →→ „Flurstück “ABF KOP KOF FSN 11005 [ZAE] → 4107 </div> </div> ABF KOP KOF FSN 11005 ZAE [+] <div> ^ ABF KOP KOF FSN 11005 NEN [+] <div> →→ „Flurstück “ABF KOP KOF FSN 11005 [ZAE],,“ABF KOP KOF FSN 11005 [NEN] → 4107 </div> </div>	Flurstück 153 Flurstück 153/3
Flurnummer ABF KOP KOF FLN [+] <div> →→ „Flur “ABF KOP KOF [FLN] → 4107 </div>	Flur 2
Gemarkungsname ABF KOP KOF GKN[+] <div> →→ „Gemarkung “ABF KOP KOF [GKN] → 4107 </div>	Gemarkung Lurchingen
Art der Ausgabe ABF AK1 AKS ADA [+] <div> →→ „Auszug aus dem Liegenschaftskataster“ → 4160 →→ ABF AK1 AKS [ADA] → 4107 </div>	Auszug aus dem Liegenschaftskataster Flurstücksnachweis
Ausgabekopf - Trennlinie <div> → 2001 </div>	<div> _____ </div>

2.1.3 Fußzeile

Ableitungsregel	Präsentation
2.1.3 Fußzeile	
<p>Seitenzahl $m = n$  „Landesspezifische Hinweise auf zulässige Verwendungszwecke und ggf. zur automatisierten Ausfertigung“  4070</p> <p>Seitenzahl $n \neq 1$  „Seite “[m]“ von “[n]“  4100</p>	<p>Landesspezifische Hinweise auf zulässige Verwendungszwecke und ggf. zur automatisierten Ausfertigung</p> <p>Seite 1 von 2</p>

2.1.4 Inhalt Flurstücksnachweis

Ableitungsregel	Präsentation
<p>Bezeichnung des Flurstücks</p> <p>ABF KOP KOF FSN 11005 ZAE [+] ^ ABF KOP KOF FSN 11005 NEN [-] ABF KOP KOF FLN [-] → „Flurstück “ABF KOP KOF FSN 11005 [ZAE],, Gemarkung “ABF KOP KOF [GKN] → 4141</p> <p>ABF KOP KOF FSN 11005 ZAE [+] ^ ABF KOP KOF FSN 11005 NEN [+] ABF KOP KOF FLN [-] → „Flurstück “ABF KOP KOF FSN 11005 [ZAE],,“ABF KOP KOF FSN 11005 [NEN] ,, Gemarkung“ABF KOP KOF [GKN] → 4141</p> <p>ABF KOP KOF FSN 11005 ZAE [+] ^ ABF KOP KOF FSN 11005 NEN [-] ABF KOP KOF FLN [+] → „Flurstück “ABF KOP KOF FSN 11005 [ZAE],,, Flur “ABF KOP KOF [FLN] ,,, Gemarkung“ABF KOP KOF [GKN] → 4141</p> <p>ABF KOP KOF FSN 11005 ZAE [+] ^ ABF KOP KOF FSN 11005 NEN [+] ABF KOP KOF FLN [+] → „Flurstück “ABF KOP KOF FSN 11005 [ZAE],,“ABF KOP KOF FSN 11005 [NEN] ,,, Flur “ABF KOP KOF [FLN],,, Gemarkung“ABF KOP KOF [GKN] → 4141</p>	<p>Flurstück 153 Gemarkung Lurchingen</p> <p>Flurstück 153/3 Gemarkung Lurchingen</p> <p>Flurstück 153, Flur 2, Gemarkung Lurchingen</p> <p>Flurstück 153/3, Flur 2, Gemarkung Lurchingen</p>
<p>Gebietszugehörigkeit</p> <p>ABF FLN D01 GMD [+] ∨ ABF FLN D01 KRS [+] ∨ ABF FLN D01 RGB [+] → „Gebietszugehörigkeit:“ → 4100</p> <p>ABF FLN D01 GMD [+] → „Gemeinde “ABF FLN D01 [GMD] → 4100</p> <p>ABF FLN D01 KRS [+] → „Kreis “ABF FLN D01 [KRS] → 4100</p> <p>ABF FLN D01 RGB [+] → „Regierungsbezirk “ABF FLN D01 [RGB] → 4100</p>	<p>Gebietszugehörigkeit:</p> <p>Gemeinde Lurchingen</p> <p>Kreis Krötenstett</p> <p>Regierungsbezirk Moorland</p>
<p>Lagebezeichnung</p> <p>ABF FLN D01 LBZ [+] → „Lage:“ → 4100</p>	<p>Lage:</p>

Ableitungsregel	Präsentation
<p>(ABF FLN D01 LBZ DF2 FLB DFA NAM [+] ^ ABF FLN D01 LBZ DF2 FLB DFA HNR [-] ^ ABF FLN D01 LBZ DF2 FLB DFA OTT [-] →→ ABF FLN D01 LBZ DF2 FLB DFA [NAM] →→ 4100</p> <p>ABF FLN D01 LBZ DF2 FLB DFA NAM [+] ^ ABF FLN D01 LBZ DF2 FLB DFA HNR [+] ^ ABF FLN D01 LBZ DF2 FLB DFA OTT [-] →→ ABF FLN D01 LBZ DF2 FLB DFA [NAM], „ABF FLN D01 LBZ DF2 DFA [HNR] →→ 4100</p> <p>ABF FLN D01 LBZ DF2 FLB DFA NAM [+] ^ ABF FLN D01 LBZ DF2 FLB DFA HNR [+] ^ ABF FLN D01 LBZ DF2 FLB DFA OTT [+] →→ ABF FLN D01 LBZ DF2 FLB DFA [NAM], „ABF FLN D01 LBZ DF2 FLB DFA [HNR], „ ABF FLN D01 LBZ DF2 FLB DFA [OTT] →→ 4100</p> <p>ABF FLN D01 LBZ DF2 FLB DFA NAM [+] ^ ABF FLN D01 LBZ DF2 FLB DFA HNR [-] ^ ABF FLN D01 LBZ DF2 FLB DFA OTT [+] →→ ABF FLN D01 LBZ DF2 FLB DFA [NAM], „ABF FLN D01 LBZ DF2 FLB DFA [OTT] →→ 4100_p</p> <p><i>p = Zahl der gefundenen Lagebezeichnungen. Mehrere Lagebezeichnungen werden jeweils durch Zeilenwechsel getrennt.</i></p>	<p>Saalgrund</p> <p>Quappenbühler Weg 2</p> <p>Hauptstraße 3, Krötennest</p> <p>Färbergasse, Krötennest</p>
<p>Fläche</p> <p>ABF FLN D01 AFL [+] →→ „Fläche:“ →→ 4100 →→ ABF FLN D01 [AFL], m² →→ 4100</p>	<p>Fläche: 988 m²</p>
<p>Tatsächliche Nutzung</p> <p>ABF FLN D01 NTN [+] →→ „Tatsächliche Nutzung:“ →→ 4100</p> <p>(ABF FLN D01 NTN DF4 ATN DFB ABF [+] ^ ABF FLN D01 NTN DF4 ATN DFB NTZ [+] ^ ABF FLN D01 NTN DF4 ATN DFB NAM [-] ^ ABF FLN D01 NTN DF4 ATN DFB ZNM [-] ^ ABF FLN D01 NTN DF4 ATN DFB ZUS [-] ^ ABF FLN D01 NTN DF4 ATN DFB WNT [-] →→ ABF FLN D01 NTN DF4 ATN DFB [ABF], m² „ABF FLN D01 NTN DF4 ATN DFB [NTZ] →→ 4100</p> <p>ABF FLN D01 NTN DF4 ATN DFB ABF [+] ^ ABF FLN D01 NTN DF4 ATN DFB NTZ [+] ^ ABF FLN D01 NTN DF4 ATN DFB NAM [+] ^ ABF FLN D01 NTN DF4 ATN DFB ZNM [-] ^ ABF FLN D01 NTN DF4 ATN DFB ZUS [-]</p>	<p>Tatsächliche Nutzung:</p> <p>988 m² Wohnbaufläche</p>

Ableitungsregel	Präsentation
<p> \longrightarrow \blacktriangleright \wedge ABF FLN D01 NTN DF4 ATN DFB WNT [-] ABF FLN D01 NTN DF4 ATN DFB [ABF],, m² “ABF FLN D01 NTN DF4 ATN DFB [NTZ],, “ ABF FLN D01 NTN DF4 ATN DFB [NAM],, “ \longrightarrow 4100 </p>	45 680 m ² Campingplatz „Schönrain“
<p> ABF FLN D01 NTN DF4 ATN DFB ABF [+] \wedge ABF FLN D01 NTN DF4 ATN DFB NTZ [+] \wedge ABF FLN D01 NTN DF4 ATN DFB NAM [+] \wedge ABF FLN D01 NTN DF4 ATN DFB ZNM [+] \wedge ABF FLN D01 NTN DF4 ATN DFB ZUS [-] \wedge ABF FLN D01 NTN DF4 ATN DFB WNT [-] \longrightarrow \blacktriangleright ABF FLN D01 NTN DF4 ATN DFB [ABF],, m² “ABF FLN D01 NTN DF4 ATN DFB [NTZ],, “ ABF FLN D01 NTN DF4 ATN DFB [NAM],, “ (“ABF FLN D01 NTN DF4 DFB [ZNM],, “ \longrightarrow 4100 </p>	2 600 m ² Platz „Karlsplatz“ (Stachus)
<p> ABF FLN D01 NTN DF4 ATN DFB ABF [+] \wedge ABF FLN D01 NTN DF4 ATN DFB NTZ [+] \wedge ABF FLN D01 NTN DF4 ATN DFB NAM [+] \wedge ABF FLN D01 NTN DF4 ATN DFB ZNM [+] \wedge ABF FLN D01 NTN DF4 ATN DFB ZUS [+] \wedge ABF FLN D01 NTN DF4 ATN DFB WNT [-] \longrightarrow \blacktriangleright ABF FLN D01 NTN DF4 ATN DFB [ABF],, m² “ABF FLN D01 NTN DF4 ATN DFB [NTZ],, “ ABF FLN D01 NTN DF4 ATN DFB [NAM],, “ (“ABF FLN D01 NTN DF4 DFB [ZNM],, “ – “ ABF FLN D01 NTN DF4 ATN DFB [ZUS] \longrightarrow 4100 </p>	5 188 m ² Straßenverkehr „Hauptstraße“ (Deutsche WeinstraÙe) – Im Bau
<p> ABF FLN D01 NTN DF4 ATN DFB ABF [+] \wedge ABF FLN D01 NTN DF4 ATN DFB NTZ [+] \wedge ABF FLN D01 NTN DF4 ATN DFB NAM [+] \wedge ABF FLN D01 NTN DF4 ATN DFB ZNM [-] \wedge ABF FLN D01 NTN DF4 ATN DFB ZUS [+] \wedge ABF FLN D01 NTN DF4 ATN DFB WNT [-] \longrightarrow \blacktriangleright ABF FLN D01 NTN DF4 ATN DFB [ABF],, m² “ABF FLN D01 NTN DF4 ATN DFB [NTZ],, “ ABF FLN D01 NTN DF4 ATN DFB [NAM],, “ – “ABF FLN D01 NTN DF4 ATN DFB [ZUS] \longrightarrow 4100 </p>	28 470 m ² Anlegestelle „Alter Kranen“– Außer Betrieb, stillgelegt, verlassen
<p> ABF FLN D01 NTN DF4 ATN DFB ABF [+] \wedge ABF FLN D01 NTN DF4 ATN DFB NTZ [+] \wedge ABF FLN D01 NTN DF4 ATN DFB NAM [+] \wedge ABF FLN D01 NTN DF4 ATN DFB ZNM [-] \wedge ABF FLN D01 NTN DF4 ATN DFB ZUS [+] \wedge ABF FLN D01 NTN DF4 ATN DFB WNT [+] \longrightarrow \blacktriangleright ABF FLN D01 NTN DF4 ATN DFB [ABF],, m² “ABF FLN D01 NTN DF4 ATN DFB [NTZ] ,, (“ABF FLN D01 NTN DF4 ATN DFB [WNT],, “ „ABF FLN D01 NTN DF4 ATN DFB [NAM] ,, – “ABF FLN D01 NTN DF4 ATN DFB [ZUS] \longrightarrow 4100 </p>	7 124 m ² Bergbaubetrieb (Graphit) „Unser Fritz“ – Außer Betrieb, stillgelegt; verlassen
<p> ABF FLN D01 NTN DF4 ATN DFB ABF [+] \wedge ABF FLN D01 NTN DF4 ATN DFB NTZ [+] \wedge ABF FLN D01 NTN DF4 ATN DFB NAM [+] \wedge ABF FLN D01 NTN DF4 ATN DFB ZNM [-] </p>	

Ableitungsregel	Präsentation
\rightarrow <ul style="list-style-type: none"> \wedge ABF FLN D01 NTN DF4 ATN DFB ZUS [-] \wedge ABF FLN D01 NTN DF4 ATN DFB WNT [+] ABF FLN D01 NTN DF4 ATN DFB [ABF],, m² “ABF FLN D01 NTN DF4 ATN DFB [NTZ],, (“ ABF FLN D01 NTN DF4 ATN DFB [WNT],,) „“ABF FLN D01 NTN DF4 ATN DFB [NAM] \rightarrow 4100 	4 239 m ² Tagebau, Grube, Steinbruch (Kalkstein) „Grube Messel“
ABF FLN D01 NTN DF4 ATN DFB ABF [+] <ul style="list-style-type: none"> \wedge ABF FLN D01 NTN DF4 ATN DFB NTZ [+] \wedge ABF FLN D01 NTN DF4 ATN DFB NAM [-] \wedge ABF FLN D01 NTN DF4 ATN DFB ZNM [+] \wedge ABF FLN D01 NTN DF4 ATN DFB ZUS [-] \wedge ABF FLN D01 NTN DF4 ATN DFB WNT [-] \rightarrow ABF FLN D01 NTN DF4 ATN DFB [ABF],, m² “ABF FLN D01 NTN DF4 ATN DFB [NTZ] „ (“ABF FLN D01 NTN DF4 ATN DFB [ZNM],,)“ \rightarrow 4100 	23 678 m ² Bahnverkehr (Höllentalbahn)
ABF FLN D01 NTN DF4 ATN DFB ABF [+] <ul style="list-style-type: none"> \wedge ABF FLN D01 NTN DF4 ATN DFB NTZ [+] \wedge ABF FLN D01 NTN DF4 ATN DFB NAM [-] \wedge ABF FLN D01 NTN DF4 ATN DFB ZNM [+] \wedge ABF FLN D01 NTN DF4 ATN DFB ZUS [+] \wedge ABF FLN D01 NTN DF4 ATN DFB WNT [-] \rightarrow ABF FLN D01 NTN DF4 ATN DFB [ABF],, m² “ABF FLN D01 NTN DF4 ATN DFB [NTZ],, (“ ABF FLN D01 NTN DF4 ATN DFB [ZNM],,) – “ABF FLN D01 NTN DF4 ATN DFB [ZUS] \rightarrow 4100 	23 678 m ² Bahnverkehr (Höllentalbahn) – Außer Betrieb, stillgelegt; verlassen
ABF FLN D01 NTN DF4 ATN DFB ABF [+] <ul style="list-style-type: none"> \wedge ABF FLN D01 NTN DF4 ATN DFB NTZ [+] \wedge ABF FLN D01 NTN DF4 ATN DFB NAM [-] \wedge ABF FLN D01 NTN DF4 ATN DFB ZNM [-] \wedge ABF FLN D01 NTN DF4 ATN DFB ZUS [+] \wedge ABF FLN D01 NTN DF4 ATN DFB WNT [-] \rightarrow ABF FLN D01 NTN DF4 ATN DFB [ABF],, m² “ABF FLN D01 NTN DF4 ATN DFB [NTZ] „ – “ABF FLN D01 NTN DF4 ATN DFB [ZUS] \rightarrow 4100 	1245 m ² Wohnbaufläche – Erweiterung, Neuansiedlung
ABF FLN D01 NTN DF4 ATN DFB ABF [+] <ul style="list-style-type: none"> \wedge ABF FLN D01 NTN DF4 ATN DFB NTZ [+] \wedge ABF FLN D01 NTN DF4 ATN DFB NAM [-] \wedge ABF FLN D01 NTN DF4 ATN DFB ZNM [-] \wedge ABF FLN D01 NTN DF4 ATN DFB ZUS [+] \wedge ABF FLN D01 NTN DF4 ATN DFB WNT [+] \rightarrow ABF FLN D01 NTN DF4 ATN DFB [ABF],, m² “ABF FLN D01 NTN DF4 ATN DFB [NTZ],, (“ ABF FLN D01 NTN DF4 ATN DFB [WNT],,) – “ABF FLN D01 NTN DF4 ATN DFB [ZUS] \rightarrow 4100 	9 456 m ² Lagerplatz (Öl) – Erweiterung, Neuansiedlung
ABF FLN D01 NTN DF4 ATN DFB ABF [+] <ul style="list-style-type: none"> \wedge ABF FLN D01 NTN DF4 ATN DFB NTZ [+] \wedge ABF FLN D01 NTN DF4 ATN DFB NAM [-] \wedge ABF FLN D01 NTN DF4 ATN DFB ZNM [-] \wedge ABF FLN D01 NTN DF4 ATN DFB ZUS [-] 	

Ableitungsregel	Präsentation
<p> \longrightarrow \longrightarrow \wedge ABF FLN D01 NTN DF4 ATN DFB WNT [+] ABF FLN D01 NTN DF4 ATN DFB [ABF],, m² “ABF FLN D01 NTN DF4 ATN DFB [NTZ],, (“ ABF FLN D01 NTN DF4 ATN DFB [WNT],,“ \longrightarrow 4100)_n </p> <p> <i>p = Zahl der gefundenen Tatsächliche Nutzungen.</i> <i>Mehrere Tatsächliche Nutzungen werden jeweils durch Zeilenwechsel getrennt.</i> </p>	3 733 m ² Förderanlage (Erdöl)
<p>Klassifizierung</p> <p> \longrightarrow \longrightarrow ABF FLN D01 ORF DF3 ASG DFC [+] „Klassifizierung:“ \longrightarrow 4100 </p> <p> \longrightarrow \longrightarrow ABF FLN D01 ORF DF3 ASG DFC KLA [+] \wedge ABF FLN D01 ORF DF3 ASG DFC BEZ [-] \longrightarrow \longrightarrow ABF FLN D01 ORF DF3 ASG DFC [KLA] \longrightarrow 4100 </p> <p> \longrightarrow \longrightarrow ABF FLN D01 ORF DF3 ASG DFC KLA [+] \wedge ABF FLN D01 ORF DF3 ASG DFC BEZ [+] \longrightarrow \longrightarrow ABF FLN D01 ORF DF3 ASG DFC [KLA],, “ABF FLN D01 ORF DF3 ASG DFC [BEZ] \longrightarrow 4100 </p> <p> \longrightarrow \longrightarrow ABF FLN D01 ORF DF3 ASO [+] \wedge ABF FLN D01 ORF DF3 ASO DFF ART [+] \wedge ABF FLN D01 ORF DF3 ASO DFF ART = Klassifizierung nach Bundes- oder Landeswaldgesetz \wedge ABF FLN D01 ORF DF3 ASO DFF BFF [-] \longrightarrow \longrightarrow „Klassifizierung:“ \longrightarrow 4100 \longrightarrow \longrightarrow „Wald“ \longrightarrow 4100 </p>	<p>Klassifizierung:</p> <p>Gewässer III. Ordnung</p> <p>Bundesstraße B 19</p> <p>Klassifizierung: Wald</p>
<p>Gebäude</p> <p> \longrightarrow \longrightarrow ABF GBD [+] „Gebäude:“ \longrightarrow 4100 </p> <p> \longrightarrow \longrightarrow (ABF GBD DG1 GFK [+] \wedge ABF GBD DG1 FLB DG3 LBZ [+] \wedge ABF GBD DG1 FLB DG3 NUM [+] \wedge ABF GBD DG1 FLB DG3 LFD[-] \wedge ABF GBD DG1 NAM [-] \wedge ABF GBD DG1 FLB DG3 OTT [-] \longrightarrow \longrightarrow ABF GBD DG1 [GFK],, “ABF GBD DG1 FLB DG3 [LBZ],, “ ABF GBD DG1 FLB DG3 [NUM] \longrightarrow 4100 </p> <p> \longrightarrow \longrightarrow ABF GBD DG1 GFK [+] \wedge ABF GBD DG1 FLB DG3 LBZ [+] \wedge ABF GBD DG1 FLB DG3 NUM [+] \wedge ABF GBD DG1 FLB DG3 LFD[-] \wedge ABF GBD DG1 NAM [+] \wedge ABF GBD DG1 FLB DG3 OTT [-] \longrightarrow \longrightarrow ABF GBD DG1 [GFK],, „ABF GBD DG1 [NAM],,“, “ ABF GBD DG1 FLB DG3 [LBZ],, “ABF GBD DG1 FLB DG3 [NUM] \longrightarrow 4100 </p>	<p>Gebäude:</p> <p>Gebäude für öffentliche Zwecke, Peterplatz 1</p> <p>Gebäude für öffentliche Zwecke „Franziskanerkirche“,</p>

Ableitungsregel	Präsentation
ABF GBD DG1 GFK [+] <ul style="list-style-type: none"> ^ ABF GBD DG1 FLB DG3 LBZ [+] <ul style="list-style-type: none"> ^ ABF GBD DG1 FLB DG3 NUM [+] <ul style="list-style-type: none"> ^ ABF GBD DG1 FLB DG3 LFD[-] <ul style="list-style-type: none"> ^ ABF GBD DG1 NAM [+] <ul style="list-style-type: none"> ^ ABF GBD DG1 FLB DG3 OTT [+] <ul style="list-style-type: none"> →→ ABF GBD DG1 [GFK],, „ABF GBD DG1 [NAM],,“, “ ABF GBD DG1 FLB DG3 [LBZ],, “ABF GBD DG1 FLB DG3 [NUM],, “ ABF GBD DG1 FLB DG3 [OTT] 	Peterplatz 1 Gebäude für Wirtschaft- oder Gewerbe „Alte Saline“, Salinen- straße 3, Hausen
ABF GBD DG1 GFK [+] <ul style="list-style-type: none"> ^ ABF GBD DG1 FLB DG3 LBZ [+] <ul style="list-style-type: none"> ^ ABF GBD DG1 FLB DG3 NUM [+] <ul style="list-style-type: none"> ^ ABF GBD DG1 FLB DG3 LFD[-] <ul style="list-style-type: none"> ^ ABF GBD DG1 NAM [-] <ul style="list-style-type: none"> ^ ABF GBD DG1 FLB DG3 OTT [+] <ul style="list-style-type: none"> →→ ABF GBD DG1 [GFK],, “ABF GBD DG1 FLB DG3 [LBZ],, “ ABF GBD DG1 FLB DG3 [NUM],, “ABF GBD DG1 FLB DG3 [OTT] 	4100 Gebäude für Wirtschaft- oder Gewerbe, Salinenstraße 3, Hausen
ABF GBD DG1 GFK [+] <ul style="list-style-type: none"> ^ ABF GBD DG1 FLB DG3 LBZ [+] <ul style="list-style-type: none"> ^ ABF GBD DG1 FLB DG3 NUM [+] <ul style="list-style-type: none"> ^ ABF GBD DG1 FLB DG3 LFD[+] <ul style="list-style-type: none"> ^ ABF GBD DG1 NAM [-] <ul style="list-style-type: none"> ^ ABF GBD DG1 FLB DG3 OTT [-] <ul style="list-style-type: none"> →→ ABF GBD DG1 [GFK],, “ ABF GBD DG1 FLB DG3 [LBZ],, P“ ABF GBD DG1 FLB DG3 [NUM],, lfde Nr. “ABF GBD DG1 FLB DG3 [LFD] 	4100 Lager, Rosenweg P4 lfde Nr. 1
ABF GBD DG1 GFK [+] <ul style="list-style-type: none"> ^ ABF GBD DG1 FLB DG3 LBZ [+] <ul style="list-style-type: none"> ^ ABF GBD DG1 FLB DG3 NUM [+] <ul style="list-style-type: none"> ^ ABF GBD DG1 FLB DG3 LFD[+] <ul style="list-style-type: none"> ^ ABF GBD DG1 NAM [+] <ul style="list-style-type: none"> ^ ABF GBD DG1 FLB DG3 OTT [-] <ul style="list-style-type: none"> →→ ABF GBD DG1 [GFK],, „ABF GBD DG1 [NAM],,“, “ ABF GBD DG1 FLB DG3 [LBZ],, P“ABF GBD DG1 FLB DG3 [NUM],, lfde Nr. “ ABF GBD DG1 FLB DG3 [LFD] 	4100 Lager „Altes Hospiz“, Rosenweg P4 lfde Nr. 1
ABF GBD DG1 GFK [+] <ul style="list-style-type: none"> ^ ABF GBD DG1 FLB DG3 LBZ [+] <ul style="list-style-type: none"> ^ ABF GBD DG1 FLB DG3 NUM [+] <ul style="list-style-type: none"> ^ ABF GBD DG1 FLB DG3 LFD[+] <ul style="list-style-type: none"> ^ ABF GBD DG1 NAM [+] <ul style="list-style-type: none"> ^ ABF GBD DG1 FLB DG3 OTT [+] <ul style="list-style-type: none"> →→ ABF GBD DG1 [GFK],, „ABF GBD DG1 [NAM],,“, “ ABF GBD DG1 FLB DG3 [LBZ],, P“ABF GBD DG1 FLB DG3 [NUM],, lfde Nr. “ ABF GBD DG1 FLB DG3 [LFD],, “ABF GBD DG1 FLB DG3 [OTT] 	4100 Lager „Altes Hospiz“, Rosenweg P4 lfde Nr. 1, Stetten

Ableitungsregel	Präsentation
<p>ABF GBD DG1 GFK [+]</p> <p> ^ ABF GBD DG1 FLB DG3 LBZ [+]</p> <p> ^ ABF GBD DG1 FLB DG3 NUM [+]</p> <p> ^ ABF GBD DG1 FLB DG3 LFD[+]</p> <p> ^ ABF GBD DG1 NAM [-]</p> <p> ^ ABF GBD DG1 FLB DG3 OTT [+]</p> <p>————>> ABF GBD DG1 [GFK],, “ABF GBD DG1 FLB DG3 [LBZ],, P“</p> <p> ABF GBD DG1 FLB DG3 [NUM],, lfde Nr. “ABF GBD DG1 FLB DG3 [LFD],, “</p> <p> ABF GBD DG1 FLB DG3 [OTT] —————> 4100)_n</p> <p><i>p = Zahl der gefundenen Gebäude.</i></p> <p><i>Mehrere Gebäude werden jeweils durch Zeilenwechsel getrennt.</i></p> <p><i>Gebäude, die sich über mehrere Flurstücke erstrecken, werden auf dem Flurstück ausgewiesen, auf dem das Gebäude überwiegend liegt.</i></p>	Lager, Rosenweg P4 lfde Nr. 1, Stetten
<p>Hinweise zum Flurstück</p> <p>ABF FLN D01 STG [+]</p> <p>✓ ABF FLN D01 RBV [+]</p> <p>✓ ABF FLN D01 ZFM [+]</p> <p>✓ ABF FLN D01 ALV [+]</p> <p>✓ ABF FLN D01 ORF DF3 ASZ [+]</p> <p>✓ ABF FLN D01 ORF DF3 ASO [+]</p> <p>✓ ABF FLN D01 ARZ [+]</p> <p> ^ ABF FLN D01 ARZ = TRUE</p> <p>————>> „Hinweise zum Flurstück:“ —————> 4100</p> <p>(ABF FLN D01 STG [+] —————>> „Strittige Grenze“ —————> 4100</p> <p>ABF FLN D01 RBV [+] —————>> „Rechtsbehelfsverfahren anhängig“ —————> 4100</p> <p>ABF FLN D01 ZFM [+] —————>> „Zweifelhafter Flurstücksnachweis“ —————> 4100</p> <p>ABF FLN D01 ALV [+]</p> <p> ^ ABF FLN D01 ALV KAV GMN [+]</p> <p> ^ ABF FLN D01 ALV KAV FSN 11005 ZAE [+]</p> <p> ^ ABF FLN D01 ALV KAV FSN 11005 NEN [-]</p> <p> ^ ABF FLN D01 ALV KAV FLN [-]</p> <p>————>> „Zu diesem Flurstück gehört ein Anteil am</p> <p> Anliegerflurstück “ABF FLN D01 ALV KAV FSN 11005 [ZAE]</p> <p> „Gemarkung “ABF FLN D01 ALV KAV [GMN] —————> 4100</p> <p>ABF FLN D01 ALV [+]</p> <p> ^ ABF FLN D01 ALV KAV GMN [+</p>	<p>Hinweise zum Flurstück:</p> <p>Strittige Grenze</p> <p>Rechtsbehelfsverfahren anhängig</p> <p>Zweifelhafter Flurstücksnachweis</p> <p>Zu diesem Flurstück gehört ein Anteil am Anliegerflurstück 505 Gemarkung Lurchingen</p>

Ableitungsregel	Präsentation
<ul style="list-style-type: none"> ^ ABF FLN D01 ALV KAV FSN 11005 ZAE [+] ^ ABF FLN D01 ALV KAV FSN 11005 NEN [+] ^ ABF FLN D01 ALV KAV FLN [-] → „Zu diesem Flurstück gehört ein Anteil am Anliegerflurstück “ABF FLN D01 ALV KAV FSN 11005 [ZAE],“ ABF FLN D01 ALV KAV FSN 11005 [NEN] „Gemarkung “ABF FLN D01 ALV KAV [GMN] 	<p>Zu diesem Flurstück gehört ein Anteil am Anliegerflurstück 34/3 Gemarkung Lurchingen</p>
<ul style="list-style-type: none"> ABF FLN D01 ALV [+] ^ ABF FLN D01 ALV KAV GMN [+] ^ ABF FLN D01 ALV KAV FSN 11005 ZAE [+] ^ ABF FLN D01 ALV KAV FSN 11005 NEN [-] ^ ABF FLN D01 ALV KAV FLN [+] → „Zu diesem Flurstück gehört ein Anteil am Anliegerflurstück “ABF FLN D01 ALV KAV FSN 11005 [ZAE],, Flur “ ABF FLN D01 ALV KAV [FLN],, Gemarkung “ABF FLN D01 ALV KAV [GMN] 	<p>Zu diesem Flurstück gehört ein Anteil am Anliegerflurstück 505, Flur 19, Gemarkung Lurchingen</p>
<ul style="list-style-type: none"> ABF FLN D01 ALV [+] ^ ABF FLN D01 ALV KAV GMN [+] ^ ABF FLN D01 ALV KAV FSN 11005 ZAE [+] ^ ABF FLN D01 ALV KAV FSN 11005 NEN [+] ^ ABF FLN D01 ALV KAV FLN [+] → „Zu diesem Flurstück gehört ein Anteil am Anliegerflurstück “ABF FLN D01 ALV KAV FSN 11005 [ZAE],“ ABF FLN D01 ALV KAV FSN 11005 [NEN],, Flur “ABF FLN D01 ALV KAV [FLN] ,,, Gemarkung “ABF FLN D01 ALV KAV [GMN] 	<p>Zu diesem Flurstück gehört ein Anteil am Anliegerflurstück 34/3, Flur 19, Gemarkung Lurchingen</p>
<ul style="list-style-type: none"> ABF FLN D01 ORF DF3 ASO [+] ^ ABF FLN D01 ORF DF3 ASO DFF ART [+] ^ ABF FLN D01 ORF DF3 ASO DFF BFF [-] ^ ABF FLN D01 ORF DF3 ASO DFF AST[-] ^ ABF FLN D01 ORF DF3 ASO DFF NAM [-] → ABF FLN D01 ORF DF3 ASO DFF [ART] 	<p>Überschwemmungsgebiet</p>
<ul style="list-style-type: none"> ABF FLN D01 ORF DF3 ASO [+] ^ ABF FLN D01 ORF DF3 ASO DFF ART [+] ^ ABF FLN D01 ORF DF3 ASO DFF BFF [-] ^ ABF FLN D01 ORF DF3 ASO DFF AST[-] ^ ABF FLN D01 ORF DF3 ASO DFF NAM [+] → ABF FLN D01 ORF DF3 ASO DFF [ART],, „ABF FLN D01 ORF DF3 ASO DFF [NAM],,“ 	<p>Naturschutzgebiet „Sinngrund“</p>
<ul style="list-style-type: none"> ABF FLN D01 ORF DF3 ASO [+] ^ ABF FLN D01 ORF DF3 ASO DFF ART [+] ^ ABF FLN D01 ORF DF3 ASO DFF BFF [-] ^ ABF FLN D01 ORF DF3 ASO DFF AST[+] ^ ABF FLN D01 ORF DF3 ASO DFF ART ≠ Umlegung nach dem BauGB ∨ Sanierung ∨ Flurbereinigungsgesetz ∨ Flurbereinigung (Par. 1, 37 FlurbG) ∨ Vereinfachtes Flurbereinigungsverfahren (Par. 86 FlurbG) ∨ Unternehmensflurbereinigung (nach Par. 87 oder 90 FlurbG) ∨ 	

Ableitungsregel	Präsentation
<p>Beschleunigtes Zusammenlegungsverfahren (Par. 91 FlurbG) ∨ Freiwilliger Landtausch (Par. 103a FlurbG) ∨ Verfahren nach dem Landwirtschaftsanpassungsgesetz ∨ Flurneuordnung</p> <p>→ → ^ ABF FLN D01 ORF DF3 ASO DFF NAM [+] ABF FLN D01 ORF DF3 ASO DFF [ART], „ABF FLN D01 ORF DF3 ASO DFF [NAM],“ „Ausführende Stelle: “ ABF FLN D01 ORF DF3 ASO DFF [AST] → 4100</p> <p>ABF FLN D01 ORF DF3 ASO [+] ^ ABF FLN D01 ORF DF3 ASO DFF ART [+] ^ ABF FLN D01 ORF DF3 ASO DFF BFF [-] ^ ABF FLN D01 ORF DF3 ASO DFF AST[+] ^ ABF FLN D01 ORF DF3 ASO DFF ART ≠ Umlegung nach dem BauGB ∨ Sanierung ∨ Flurbereinigungsgesetz ∨ Flurbereinigung (Par. 1, 37 FlurbG) ∨ Vereinfachtes Flurbereinigungsverfahren (Par. 86 FlurbG) ∨ Unternehmensflurbereinigung (nach Par. 87 oder 90 FlurbG) ∨ Beschleunigtes Zusammenlegungsverfahren (Par. 91 FlurbG) ∨ Freiwilliger Landtausch (Par. 103a FlurbG) ∨ Verfahren nach dem Landwirtschaftsanpassungsgesetz ∨ Flurneuordnung</p> <p>→ → ^ ABF FLN D01 ORF DF3 ASO DFF NAM [-] ABF FLN D01 ORF DF3 ASO DFF [ART] „Ausführende Stelle: “ ABF FLN D01 ORF DF3 ASO DFF [AST] → 4100</p> <p>ABF FLN D01 ORF DF3 ASO [+] ^ ABF FLN D01 ORF DF3 ASO DFF ART [+] ^ ABF FLN D01 ORF DF3 ASO DFF BFF [-] ^ ABF FLN D01 ORF DF3 ASO DFF AST[+] ^ ABF FLN D01 ORF DF3 ASO DFF ART = Umlegung nach dem BauGB ^ ABF FLN D01 ORF DF3 ASO DFF NAM [+]</p> <p>→ → ABF FLN D01 ORF DF3 ASO DFF [ART], „ABF FLN D01 ORF DF3 ASO DFF [NAM],“ „Umlegungsstelle: “ ABF FLN D01 ORF DF3 ASO DFF [AST] ^ ABF FLN D01 ORF DF3 ASO DFF BEZ [+] „Verfahrensbezeichnung: “ABF FLN D01 ORF DF3 ASO DFF [BEZ] → 4100</p> <p>ABF FLN D01 ORF DF3 ASO [+] ^ ABF FLN D01 ORF DF3 ASO DFF ART [+] ^ ABF FLN D01 ORF DF3 ASO DFF BFF [-] ^ ABF FLN D01 ORF DF3 ASO DFF AST[+] ^ ABF FLN D01 ORF DF3 ASO DFF ART = Umlegung nach dem BauGB ^ ABF FLN D01 ORF DF3 ASO DFF NAM [-]</p> <p>→ → ABF FLN D01 ORF DF3 ASO DFF [ART] „Umlegungsstelle: “ ABF FLN D01 ORF DF3 ASO DFF [AST] ^ ABF FLN D01 ORF DF3 ASO DFF BEZ [+] „Verfahrensbezeichnung: “ABF FLN D01 ORF DF3 ASO DFF [BEZ] → 4100</p> <p>ABF FLN D01 ORF DF3 ASO [+] ^ ABF FLN D01 ORF DF3 ASO DFF ART [+] ^ ABF FLN D01 ORF DF3 ASO DFF BFF [-] ^ ABF FLN D01 ORF DF3 ASO DFF AST[+]</p>	<p>Weinbausteillage „Drachenfels“ Ausführende Stelle: Landwirtschaftsamt Moorland</p> <p>Weinbausteillage Ausführende Stelle: Landwirtschaftsamt Moorland</p> <p>Umlegung nach dem BauGB „In den Sommergärten“ Umlegungsstelle: Gemeinde Lurchingen Verfahrensbezeichnung: 160</p> <p>Umlegung nach dem BauGB Umlegungsstelle: Gemeinde Lurchingen Verfahrensbezeichnung: 50-HA</p>

Ableitungsregel	Präsentation
<p> → ABF FLN D01 ORF DF3 ASO DFF ART = Sanierung ^ ABF FLN D01 ORF DF3 ASO DFF NAM [+] ABF FLN D01 ORF DF3 ASO DFF [ART], „ABF FLN D01 ORF DF3 ASO DFF [NAM],““ „Sanierungsstelle: “ ABF FLN D01 ORF DF3 ASO DFF [AST] ^ ABF FLN D01 ORF DF3 ASO DFF BEZ [+] „Verfahrensbezeichnung: “ABF FLN D01 ORF DF3 ASO DFF [BEZ] </p> <p style="text-align: right;">→ 4100</p>	<p>Sanierung „Riedviertel“ Sanierungsstelle: „Stadt Krötenstett“</p>
<p> ABF FLN D01 ORF DF3 ASO [+] ^ ABF FLN D01 ORF DF3 ASO DFF ART [+] ^ ABF FLN D01 ORF DF3 ASO DFF BFF [-] ^ ABF FLN D01 ORF DF3 ASO DFF AST[+] ^ ABF FLN D01 ORF DF3 ASO DFF ART = Sanierung ^ ABF FLN D01 ORF DF3 ASO DFF NAM [-] → ABF FLN D01 ORF DF3 ASO DFF [ART] „Sanierungsstelle: “ ABF FLN D01 ORF DF3 ASO DFF [AST] ^ ABF FLN D01 ORF DF3 ASO DFF BEZ [+] „Verfahrensbezeichnung: “ABF FLN D01 ORF DF3 ASO DFF [BEZ] </p> <p style="text-align: right;">→ 4100</p>	<p>Sanierung Sanierungsstelle: „Stadt Krötenstett“</p>
<p> ABF FLN D01 ORF DF3 ASO [+] ^ ABF FLN D01 ORF DF3 ASO DFF ART [+] ^ ABF FLN D01 ORF DF3 ASO DFF BFF [-] ^ ABF FLN D01 ORF DF3 ASO DFF AST[+] ^ ABF FLN D01 ORF DF3 ASO DFF ART = Flurbereinigungsgesetz ∨ Flurbereinigung (Par. 1, 37 FlurbG) ∨ Vereinfachtes Flurbereinigungsverfahren (Par. 86 FlurbG) ∨ Unternehmensflurbereinigung (nach Par. 87 oder 90 FlurbG) ∨ Beschleunigtes Zusammenlegungsverfahren (Par. 91 FlurbG) ∨ Freiwilliger Landtausch (Par. 103a FlurbG) ∨ Verfahren nach dem Landwirtschaftsanpassungsgesetz ∨ Flurneuordnung ^ ABF FLN D01 ORF DF3 ASO DFF NAM [+] → ABF FLN D01 ORF DF3 ASO DFF [ART], „ABF FLN D01 ORF DF3 ASO DFF [NAM],““ „Flurbereinigungsbehörde: “ ABF FLN D01 ORF DF3 ASO DFF [AST] ^ ABF FLN D01 ORF DF3 ASO DFF BEZ [+] „Verfahrensbezeichnung: “ABF FLN D01 ORF DF3 ASO DFF [BEZ] </p> <p style="text-align: right;">→ 4100</p>	<p>Flurbereinigung (Par. 1, 37 FlurbG) „Lurchingen II“ Flurbereinigungsbehörde: Flurbereinigungsamt Bornhausen Verfahrensbezeichnung: 36LUR 605</p>
<p> ABF FLN D01 ORF DF3 ASO [+] ^ ABF FLN D01 ORF DF3 ASO DFF ART [+] ^ ABF FLN D01 ORF DF3 ASO DFF BFF [-] ^ ABF FLN D01 ORF DF3 ASO DFF AST[+] ^ ABF FLN D01 ORF DF3 ASO DFF ART = Flurbereinigungsgesetz ∨ Flurbereinigung (Par. 1, 37 FlurbG) ∨ Vereinfachtes Flurbereinigungsverfahren (Par. 86 FlurbG) ∨ Unternehmensflurbereinigung (nach Par. 87 oder 90 FlurbG) ∨ Beschleunigtes Zusammenlegungsverfahren (Par. 91 FlurbG) ∨ Freiwilliger Landtausch (Par. 103a FlurbG) ∨ Verfahren nach dem Landwirtschaftsanpassungsgesetz ∨ Flurneuordnung ^ ABF FLN D01 ORF DF3 ASO DFF NAM [-] → ABF FLN D01 ORF DF3 ASO DFF [ART] „Flurbereinigungsbehörde: “ ABF FLN D01 ORF DF3 ASO DFF [AST] ^ ABF FLN D01 ORF DF3 ASO DFF BEZ [+] „Verfahrensbezeichnung: “ABF FLN D01 ORF DF3 ASO DFF [BEZ] </p>	<p>Flurbereinigung (Par. 1, 37 FlurbG) Flurbereinigungsbehörde: Flurbereinigungsamt Bornhausen</p>

Ableitungsregel	Präsentation
<p>„Verfahrensbezeichnung: “ABF FLN D01 ORF DF3 ASO DFF [BEZ] —→ 4100</p> <p>ABF FLN D01 ORF DF3 ASO [+]</p> <p> ^ ABF FLN D01 ORF DF3 ASO DFF ART [+]</p> <p> ^ ABF FLN D01 ORF DF3 ASO DFF BFF [+]</p> <p> ^ ABF FLN D01 ORF DF3 ASO DFF AST[+] —→</p> <p>→ ABF FLN D01 ORF DF3 ASO DFF [BFF],, (“ABF FLN D01 ORF DF3 ASO DFF [ART],,“ —→ 4100</p> <p> „Ausführende Stelle: “ ABF FLN D01 ORF DF3 ASO DFF [AST]</p> <p>ABF FLN D01 ORF DF3 ASO [+]</p> <p> ^ ABF FLN D01 ORF DF3 ASO DFF ART [+]</p> <p> ^ ABF FLN D01 ORF DF3 ASO DFF BFF [-]</p> <p> ^ ABF FLN D01 ORF DF3 ASO DFF AST[+] —→</p> <p>→ ABF FLN D01 ORF DF3 ASO DFF [ART] —→ 4100</p> <p> „Ausführende Stelle: “ ABF FLN D01 ORF DF3 ASO DFF [AST]</p> <p>ABF FLN D01 ORF DF3 ASO [+]</p> <p> ^ ABF FLN D01 ORF DF3 ASO DFF ART [+]</p> <p> ^ ABF FLN D01 ORF DF3 ASO DFF BFF [+]</p> <p> ^ ABF FLN D01 ORF DF3 ASO DFF AST[-] —→</p> <p>→ ABF FLN D01 ORF DF3 ASO DFF [BFF],, (“ABF FLN D01 ORF DF3 ASO DFF [ART],,“ —→ 4100</p> <p>ABF FLN D01 ORF DF3 ASO [+]</p> <p> ^ ABF FLN D01 ORF DF3 ASO DFF ART [+]</p> <p> ^ ABF FLN D01 ORF DF3 ASO DFF BFF [+]</p> <p> ^ ABF FLN D01 ORF DF3 ASO DFF AST[-] —→</p> <p>→ ABF FLN D01 ORF DF3 ASO DFF [ART] —→ 4100</p> <p>ABF FLN D01 ORF DF3 ASZ [+]</p> <p> ^ ABF FLN D01 ORF DF3 ASZ DFE ART [+]</p> <p> ^ ABF FLN D01 ORF DF3 ASZ DFE ZON[+] —→</p> <p> ^ ABF FLN D01 ORF DF3 ASZ DFE NAM[-]</p> <p>→ ABF FLN D01 ORF DF3 ASZ DFE [ART],, “ABF FLN D01 ORF DF3 ASZ DFE [ZON] —→ 4100</p> <p>ABF FLN D01 ORF DF3 ASZ [+]</p> <p> ^ ABF FLN D01 ORF DF3 ASZ DFE ART [+]</p> <p> ^ ABF FLN D01 ORF DF3 ASZ DFE ZON[+] —→</p> <p> ^ ABF FLN D01 ORF DF3 ASZ DFE NAM[+] —→</p> <p>→ ABF FLN D01 ORF DF3 ASZ DFE [ART],, “ ABF FLN D01 ORF DF3 ASZ DFE [NAM],, “ —→ 4100</p> <p> ABF FLN D01 ORF DF3 ASZ DFE [ZON]</p> <p>ABF FLN D01 ARZ [+]</p> <p> ^ ABF FLN D01 ARZ = TRUE —→</p> <p>→ „In einem durch Gesetz geregelten Verfahren der Bodenordnung ist für das Flurstück ein neuer Rechtszustand eingetreten. Die Festlegungen des Verfahrens sind noch nicht in das Liegenschaftskataster übernommen.</p> <p> Dieser Nachweis entspricht deshalb nicht dem aktuellen Stand. “ —→ 4100)_n</p> <p><i>Mehrere Hinweise zum Flurstück werden durch Leerzeilen getrennt.</i></p>	<p>Verfahrensbezeichnung: 4 01 3206</p> <p>Schutzwald (Staatswald Land)</p> <p>Ausführende Stelle: Forstbehörde Moorland</p> <p>Staatswald Land</p> <p>Ausführende Stelle: Forstbehörde Moorland</p> <p>Schutzwald (Staatswald Land)</p> <p>Staatswald Land</p> <p>Biosphärenreservat, Kernzone</p> <p>Biosphärenreservat „Rhön“, Kernzone</p> <p>In einem durch Gesetz geregelten Verfahren der Bodenordnung ist für das Flurstück ein neuer Rechtszustand eingetreten. Die Festlegungen des Verfahrens sind noch nicht in das</p>

Ableitungsregel	Präsentation
	Liegenschaftskataster übernommen. Dieser Nachweis entspricht deshalb nicht dem aktuellen Stand.
<p>Buchung</p> <p>ABF BCH BU1 BAR [+]</p> <p>→ „Buchungsart:“ → 4100</p> <p>→ ABF BCH BU1 [BAR] → 4100</p> <p>ABF BCH BU1 BUG [+]</p> <p>→ „Buchung:“ → 4100</p> <p>∧ ABF BCH BU1 BAR = Grundstück ∨ Ungetrennter Hofraum</p> <p>∧ ABF BCH BU1 BUG DPB AGT [+]</p> <p>→ ABF BCH BU1 BUG DPB [AGT] → 4100</p> <p>„Grundbuchbezirk “ABF BCH BU1 BUG DPB [BBZ]</p> <p>„Grundbuchblatt “ABF BCH BU1 BUG DPB [BBN]</p> <p>„Laufende Nummer “ABF BCH BU1 BUG DPB [LFD]</p> <p>∨ ABF BCH BU1 BUG DPB BLA = 3000</p> <p>→ „Im Grundbuch noch nicht gebucht.</p> <p>Nachweis im Liegenschaftskataster entsprechend dem amtlichen Verzeichnis der Bodenordnung:“</p> <p>„Buchungsblattbezirk “ABF BCH BU1 BUG DPB [BBZ]</p> <p>„Buchungsblatt “ABF BCH BU1 BUG DPB [BBN]</p> <p>„Laufende Nummer “ABF BCH BU1 BUG DPB [LFD]</p> <p>→ 4100</p> <p>∨ ABF BCH BU1 BAR = Wohnungs-/Teileigentum ∨ Anteil an Wohnungs-/Teileigentumsanteil ∨ Miteigentum Par. 3 Abs. 4 GBO ∨ Anteil an Miteigentumsanteil Par. 3 Abs. 4 GBO</p> <p>(∧ ABF BCH BU1 BUG DPB AGT [+]</p> <p>→ ABF BCH BU1 BUG DPB [AGT] → 4100</p> <p>„Grundbuchbezirk “ABF BCH BU1 BUG DPB [BBZ]</p> <p>„Grundbuchblatt “ABF BCH BU1 BUG DPB [BBN]</p> <p>„Laufende Nummer “ABF BCH BU1 BUG DPB [LFD]</p> <p>∨ ABF BCH BU1 BUG DPB BLA = 3000</p> <p>→ „Im Grundbuch noch nicht gebucht.</p> <p>Nachweis im Liegenschaftskataster entsprechend dem amtlichen Verzeichnis der Bodenordnung:“</p> <p>„Buchungsblattbezirk “ABF BCH BU1 BUG DPB [BBZ]</p> <p>„Buchungsblatt “ABF BCH BU1 BUG DPB [BBN]</p> <p>„Laufende Nummer “ABF BCH BU1 BUG DPB [LFD]</p> <p>→ 4100)_n</p> <p><i>n = Anzahl der gefundenen DPB (für jeden Miteigentumsanteil wird die Buchung ausgegeben).</i></p> <p>∨ ABF BCH BU1 BAR = Von Buchungspflicht befreit Par. 3 Abs. 2 GBO</p> <p>→ „Im Grundbuch nicht gebucht“</p> <p>„Buchungsblattbezirk “ABF BCH BU1 BUG DPB [BBZ]</p> <p>„Buchungsblatt “ABF BCH BU1 BUG DPB [BBN]</p>	<p>Buchungsart: Grundstück</p> <p>Buchung:</p> <p>Grundbuchamt Krötenstett Grundbuchbezirk Lurchingen Grundbuchblatt 200 Laufende Nummer 4</p> <p>Im Grundbuch noch nicht gebucht. Nachweis im Liegenschaftskataster entsprechend dem amtlichen Verzeichnis der Bodenordnung Buchungsblattbezirk Lurchingen Buchungsblatt 500034 Laufende Nummer 1</p> <p>Im Grundbuch nicht gebucht Buchungsblattbezirk Lurchingen Buchungsblatt 400001 Laufende Nummer 1</p>


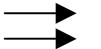
Ableitungsregel	Präsentation
<p>„Laufende Nummer “ABF BCH BU1 BUG DPB [LFD] —→ 4100</p> <p>√ ABF BCH BU1 BAR = Anliegerflurstück —→ „Im Grundbuch nicht gebucht“ „Buchungsblattbezirk “ABF BCH BU1 BUG DPB [BBZ] „Buchungsblatt “ABF BCH BU1 BUG DPB [BBN] „Laufende Nummer “ABF BCH BU1 BUG DPB [LFD] —→ 4100</p> <p>^ ABF FLN D01 ANL [+] —→ 4100 —→ „Das “ABF BCH BU1 [BAR],, gehört anteilig zu:“ —→ 4100</p> <p>(^ ABF FLN D01 ANL ANL FSN 11005 ZAE [+] ^ ABF FLN D01 ANL ANL FSN 11005 NEN [-] ^ ABF FLN D01 ANL ANL FLN [-] —→ „Flurstück “ABF FLN D01 ANL ANL FSN 11005 [ZAE],, Gemarkung “ ABF FLN D01 ANL ANL [GMN] —→ 4100</p> <p>√ ABF FLN D01 ANL ANL FSN 11005 ZAE [+] ^ ABF FLN D01 ANL ANL FSN 11005 NEN [+] ^ ABF FLN D01 ANL ANL FLN [-] —→ „Flurstück “ABF FLN D01 ANL ANL FSN 11005 [ZAE],,“ ABF FLN D01 ANL ANL FSN 11005 [NEN],, Gemarkung “ ABF FLN D01 ANL ANL [GMN] —→ 4100</p> <p>√ ABF FLN D01 ANL ANL FSN 11005 ZAE [+] ^ ABF FLN D01 ANL ANL FSN 11005 NEN [-] ^ ABF FLN D01 ANL ANL FLN [+] —→ „Flurstück “ABF FLN D01 ANL ANL FSN 11005 [ZAE],,, Flur “ ABF FLN D01 ANL ANL [FLN],,, Gemarkung “ ABF FLN D01 ANL ANL [GMN] —→ 4100</p> <p>√ ABF FLN D01 ANL ANL FSN 11005 ZAE [+] ^ ABF FLN D01 ANL ANL FSN 11005 NEN [+] ^ ABF FLN D01 ANL ANL FLN [+] —→ „Flurstück “ABF FLN D01 ANL ANL FSN 11005 [ZAE],,,“ ABF FLN D01 ANL ANL FSN 11005 [NEN],,, Flur “ ABF FLN D01 ANL ANL [FLN],,, Gemarkung “ ABF FLN D01 ANL ANL [GMN] —→ 4100)_n</p> <p><i>n = Anzahl der gefundenen ANL (jedes anliegende Flurstück wird ausgegeben).</i></p> <p>√ ABF BCH BU1 BAR = Anliegerweg —→ „Im Grundbuch nicht gebucht“ „Buchungsblattbezirk “ABF BCH BU1 BUG DPB [BBZ] „Buchungsblatt “ABF BCH BU1 BUG DPB [BBN] „Laufende Nummer “ABF BCH BU1 BUG DPB [LFD] —→ 4100</p> <p>^ ABF FLN D01 ANL [+] —→ 4100 —→ „Der “ABF BCH BU1 [BAR],, gehört anteilig zu:“ —→ 4100</p> <p>(^ ABF FLN D01 ANL ANL FSN 11005 ZAE [+] ^ ABF FLN D01 ANL ANL FSN 11005 NEN [-] ^ ABF FLN D01 ANL ANL FLN [-] —→ „Flurstück “ABF FLN D01 ANL ANL FSN 11005 [ZAE],, Gemarkung “</p>	<p>Im Grundbuch nicht gebucht Buchungsblattbezirk Lurchingen Buchungsblatt 400011 Laufende Nummer 1</p> <p>Das Anliegerflurstück gehört anteilig zu:</p> <p>Flurstück 524 Gemarkung Lurchingen</p> <p>Flurstück 524/3 Gemarkung Lurchingen</p> <p>Flurstück 524, Flur 19, Gemarkung Lurchingen</p> <p>Flurstück 524/3, Flur 19, Gemarkung Lurchingen</p> <p>Der Anliegerweg gehört anteilig zu:</p>

Ableitungsregel	Präsentation
<p>ABF FLN D01 ANL ANL [GMN] —→ 4100</p> <p>√ ABF FLN D01 ANL ANL FSN 11005 ZAE [+]</p> <p> ^ ABF FLN D01 ANL ANL FSN 11005 NEN [+]</p> <p> ^ ABF FLN D01 ANL ANL FLN [-]</p> <p>—→ „Flurstück “ABF FLN D01 ANL ANL FSN 11005 [ZAE],,“</p> <p> ABF FLN D01 ANL ANL FSN 11005 [NEN],, Gemarkung “</p> <p> ABF FLN D01 ANL ANL [GMN] —→ 4100</p> <p>√ ABF FLN D01 ANL ANL FSN 11005 ZAE [+]</p> <p> ^ ABF FLN D01 ANL ANL FSN 11005 NEN [-]</p> <p> ^ ABF FLN D01 ANL ANL FLN [+]</p> <p>—→ „Flurstück “ABF FLN D01 ANL ANL FSN 11005 [ZAE],, Flur “</p> <p> ABF FLN D01 ANL ANL [FLN],, Gemarkung “</p> <p> ABF FLN D01 ANL ANL [GMN] —→ 4100</p> <p>√ ABF FLN D01 ANL ANL FSN 11005 ZAE [+]</p> <p> ^ ABF FLN D01 ANL ANL FSN 11005 NEN [+]</p> <p> ^ ABF FLN D01 ANL ANL FLN [+]</p> <p>—→ „Flurstück “ABF FLN D01 ANL ANL FSN 11005 [ZAE],,“</p> <p> ABF FLN D01 ANL ANL FSN 11005 [NEN],, Flur “</p> <p> ABF FLN D01 ANL ANL [FLN],, Gemarkung “</p> <p> ABF FLN D01 ANL ANL [GMN] —→ 4100)_n</p> <p><i>n = Anzahl der gefundenen ANL (jedes anliegende Flurstück wird ausgegeben).</i></p> <p>√ ABF BCH BU1 BAR = Anliegergraben</p> <p>—→ „Im Grundbuch nicht gebucht“</p> <p> „Buchungsblattbezirk “ABF BCH BU1 BUG DPB [BBZ]</p> <p> „Buchungsblatt “ABF BCH BU1 BUG DPB [BBN]</p> <p> „Laufende Nummer “ABF BCH BU1 BUG DPB [LFD] —→ 4100</p> <p> ^ ABF FLN D01 ANL [+]</p> <p>—→ „Der “ABF BCH BU1 [BAR],, gehört anteilig zu:“ —→ 4100</p> <p>(^ ABF FLN D01 ANL ANL FSN 11005 ZAE [+]</p> <p> ^ ABF FLN D01 ANL ANL FSN 11005 NEN [-]</p> <p> ^ ABF FLN D01 ANL ANL FLN [-]</p> <p>—→ „Flurstück “ABF FLN D01 ANL ANL FSN 11005 [ZAE],, Gemarkung “</p> <p> ABF FLN D01 ANL ANL [GMN] —→ 4100</p> <p>√ ABF FLN D01 ANL ANL FSN 11005 ZAE [+]</p> <p> ^ ABF FLN D01 ANL ANL FSN 11005 NEN [+]</p> <p> ^ ABF FLN D01 ANL ANL FLN [-]</p> <p>—→ „Flurstück “ABF FLN D01 ANL ANL FSN 11005 [ZAE],,“</p> <p> ABF FLN D01 ANL ANL FSN 11005 [NEN],, Gemarkung “</p> <p> ABF FLN D01 ANL ANL [GMN] —→ 4100</p> <p>√ ABF FLN D01 ANL ANL FSN 11005 ZAE [+]</p> <p> ^ ABF FLN D01 ANL ANL FSN 11005 NEN [-]</p> <p> ^ ABF FLN D01 ANL ANL FLN [+]</p> <p>—→ „Flurstück “ABF FLN D01 ANL ANL FSN 11005 [ZAE],, Flur “</p> <p> ABF FLN D01 ANL ANL [FLN],, Gemarkung “</p> <p> ABF FLN D01 ANL ANL [GMN] 4100</p>	<p>Der Anliegergraben gehört anteilig zu:</p>



Ableitungsregel	Präsentation
<p> √ ABF FLN D01 ANL ANL FSN 11005 ZAE [+] ^ ABF FLN D01 ANL ANL FSN 11005 NEN [+] ^ ABF FLN D01 ANL ANL FLN [+] →→ „Flurstück “ABF FLN D01 ANL ANL FSN 11005 [ZAE],,“ ABF FLN D01 ANL ANL FSN 11005 [NEN],, Flur “ ABF FLN D01 ANL ANL [FLN],, Gemarkung “ ABF FLN D01 ANL ANL [GMN] → 4100)_n </p> <p> <i>n = Anzahl der gefundenen ANL (jedes anliegende Flurstück wird ausgegeben).</i> </p> <p> √ ABF BCH BU1 BAR = Anliegerwasserlauf, Anliegergewässer →→ „Im Grundbuch nicht gebucht“ „Buchungsblattbezirk “ABF BCH BU1 BUG DPB [BBZ] „Buchungsblatt “ABF BCH BU1 BUG DPB [BBN] „Laufende Nummer “ABF BCH BU1 BUG DPB [LFD] → 4100 </p> <p> ^ ABF FLN D01 ANL [+] →→ „Das Anliegergewässer gehört anteilig zu:“ → 4100 </p> <p> (^ ABF FLN D01 ANL ANL FSN 11005 ZAE [+] ^ ABF FLN D01 ANL ANL FSN 11005 NEN [-] ^ ABF FLN D01 ANL ANL FLN [-] →→ „Flurstück “ABF FLN D01 ANL ANL FSN 11005 [ZAE],, Gemarkung “ ABF FLN D01 ANL ANL [GMN] → 4100 </p> <p> √ ABF FLN D01 ANL ANL FSN 11005 ZAE [+] ^ ABF FLN D01 ANL ANL FSN 11005 NEN [+] ^ ABF FLN D01 ANL ANL FLN [-] →→ „Flurstück “ABF FLN D01 ANL ANL FSN 11005 [ZAE],,“ ABF FLN D01 ANL ANL FSN 11005 [NEN],, Gemarkung “ ABF FLN D01 ANL ANL [GMN] → 4100 </p> <p> √ ABF FLN D01 ANL ANL FSN 11005 ZAE [+] ^ ABF FLN D01 ANL ANL FSN 11005 NEN [-] ^ ABF FLN D01 ANL ANL FLN [+] →→ „Flurstück “ABF FLN D01 ANL ANL FSN 11005 [ZAE],, Flur “ ABF FLN D01 ANL ANL [FLN],, Gemarkung “ ABF FLN D01 ANL ANL [GMN] → 4100 </p> <p> √ ABF FLN D01 ANL ANL FSN 11005 ZAE [+] ^ ABF FLN D01 ANL ANL FSN 11005 NEN [+] ^ ABF FLN D01 ANL ANL FLN [+] →→ „Flurstück “ABF FLN D01 ANL ANL FSN 11005 [ZAE],,“ ABF FLN D01 ANL ANL FSN 11005 [NEN],, Flur “ ABF FLN D01 ANL ANL [FLN],, Gemarkung “ ABF FLN D01 ANL ANL [GMN] → 4100)_n </p> <p> <i>n = Anzahl der gefundenen ANL (jedes anliegende Flurstück wird ausgegeben).</i> </p>	<p>Das Anliegergewässer gehört anteilig zu:</p>

2.2 Flurstücksnachweis mit Bodenschätzung

2.2.1 Ausgabekopf, Titelseite

Ableitungsregel	Präsentation
Landeswappen Identisch mit den Festlegungen in „2.1 Flurstücksnachweis“.	
Katasterführende Stelle Identisch mit den Festlegungen in „2.1 Flurstücksnachweis“.	
Anschrift Katasterführende Stelle Identisch mit den Festlegungen in „2.1 Flurstücksnachweis“.	
Art der Ausgabe ABS AK1 AKS ADA [+] <div>  <div> „Auszug aus dem Liegenschaftskataster“ ABS AK1 AKS [ADA] </div> </div> <div>  <div> 4160 4107 </div> </div>	<div> Auszug aus dem Liegenschaftskataster Flurstücksnachweis mit Bodenschätzung </div>
Datum der Ausgabe Identisch mit den Festlegungen in „2.1 Flurstücksnachweis“.	
Ausgabekopf - Trennlinie Identisch mit den Festlegungen in „2.1 Flurstücksnachweis“.	

2.2.2 Ausgabekopf, Folgeseite

Ableitungsregel	Präsentation
Flurstücksnummer Identisch mit den Festlegungen in „2.1 Flurstücksnachweis“.	
Flurnummer Identisch mit den Festlegungen in „2.1 Flurstücksnachweis“.	
Gemarkungsname Identisch mit den Festlegungen in „2.1 Flurstücksnachweis“.	
Art der Ausgabe ABS AK1 AKS ADA [+] <div style="display: flex; align-items: center; margin-top: 10px;"> <div style="margin-right: 20px;">  </div> <div> „Auszug aus dem Liegenschaftskataster“ </div> <div style="margin-left: 20px; margin-top: 10px;">  </div> <div style="margin-left: 10px;"> 4160 4107 </div> </div> <div style="margin-top: 10px;"> ABS AK1 AKS [ADA] </div>	Auszug aus dem Liegenschaftskataster Flurstücksnachweis mit Bodenschätzung
Ausgabekopf - Trennlinie Identisch mit den Festlegungen in „2.1 Flurstücksnachweis“.	

2.2.3 Fußzeile

Identisch mit den Festlegungen in „2.1 Flurstücksnachweis“.



2.2.4 Inhalt Flurstücksnachweis mit Bodenschätzung

Ableitungsregel	Präsentation
Bezeichnung des Flurstücks Identisch mit den Festlegungen in „2.1 Flurstücksnachweis“.	
Gebietszugehörigkeit Identisch mit den Festlegungen in „2.1 Flurstücksnachweis“.	
Lagebezeichnung Identisch mit den Festlegungen in „2.1 Flurstücksnachweis“.	
Fläche Identisch mit den Festlegungen in „2.1 Flurstücksnachweis“.	
Tatsächliche Nutzung Identisch mit den Festlegungen in „2.1 Flurstücksnachweis“.	
Klassifizierung Identisch mit den Festlegungen in „2.1 Flurstücksnachweis“.	
Gebäude Identisch mit den Festlegungen in „2.1 Flurstücksnachweis“.	
Bodenschätzung ABS OBB DF5 ABS [+] <div style="display: flex; align-items: center; margin-top: 5px;"> <div style="flex: 1;"> $\left(\begin{array}{l} \longrightarrow \longrightarrow \text{„Bodenschätzung:“} \\ \longrightarrow \longrightarrow \text{ABS OBB DF5 ABS DF8 [ABF], m}^2 \text{ „ABS OBB DF5 ABS DF8 [BES]} \\ \longrightarrow \longrightarrow \text{„Ertragsmesszahl “ABS OBB DF5 ABS DF8 [EMZ]} \end{array} \right.$ $n = \text{Anzahl der gefundenen DF8 (alle Abschnittsflächen werden ausgegeben)}$ $\longrightarrow \longrightarrow \text{„Gesamtertragsmesszahl “ABS OBB DF5 [GMZ]}$ </div> <div style="flex: 0.5; text-align: center; margin: 0 10px;"> \longrightarrow \longrightarrow \longrightarrow \longrightarrow </div> <div style="flex: 0.5;"> 4100 4100 4100)_n 4100 </div> </div>	Bodenschätzung: 5 233 m ² Ackerland (A), Bodenart Lehm (L), Zustandsstufe 3, Entstehungsart Diluvium (D), Bodenzahl 68, Ackerzahl 71, Ertragsmesszahl 3715 1 219 m ² Grünland (Gr), Bodenart Lehmiger Sand (IS), Bodenstufe II, Klimastufe 8°C und darüber (a), Was serstufe 1, Grünlandgrundzahl 60, Grünlandzahl 58, Ertragsmesszahl 707 Gesamtertragsmesszahl 4422





Ableitungsregel	Präsentation
Bewertung ABS OBB DF5 ABG [+] <div style="display: flex; justify-content: space-between; align-items: center; margin-top: 10px;"> <div style="text-align: left;"> $\longrightarrow \Rightarrow$ „Bewertung:“ $(\longrightarrow \Rightarrow$ ABS OBB DF5 ABG DF9 [ABF],, m² “ABS OBB DF5 ABG DF9 [KLA] <i>n = Anzahl der gefundenen DF9 (alle Abschnittsflächen werden ausgegeben)</i> </div> <div style="text-align: right;"> $\longrightarrow \Rightarrow$ 4100 $\longrightarrow \Rightarrow$ 4100)_n </div> </div>	Bewertung: 650 m² Baumschule 530 m² Gartenland 200 m² Anbaufläche unter Glas
Hinweise zum Flurstück Identisch mit den Festlegungen in „2.1 Flurstücksnachweis“.	
Buchung Identisch mit den Festlegungen in „2.1 Flurstücksnachweis“.	

2.3 Flurstücks- und Eigentumsnachweis

2.3.1 Ausgabekopf, Titelseite

Ableitungsregel	Präsentation
Landeswappen Identisch mit den Festlegungen in „2.1 Flurstücksnachweis“.	
Katasterführende Stelle Identisch mit den Festlegungen in „2.1 Flurstücksnachweis“.	
Anschrift Katasterführende Stelle Identisch mit den Festlegungen in „2.1 Flurstücksnachweis“.	
Art der Ausgabe ABE AK1 AKS ADA [+] <div style="display: flex; align-items: center; margin-top: 10px;"> <div style="margin-right: 20px;">  </div> <div> „Auszug aus dem Liegenschaftskataster“ ABE AK1 AKS [ADA] </div> <div style="margin-left: 20px; margin-top: 10px;">  </div> <div style="margin-left: 10px;"> 4160 4107 </div> </div>	Auszug aus dem Liegenschaftskataster Flurstücks- und Eigentumsnachweis
Datum der Ausgabe Identisch mit den Festlegungen in „2.1 Flurstücksnachweis“.	
Ausgabekopf - Trennlinie Identisch mit den Festlegungen in „2.1 Flurstücksnachweis“.	

2.3.2 Ausgabekopf, Folgeseite

Ableitungsregel	Präsentation
Flurstücksnummer Identisch mit den Festlegungen in „2.1 Flurstücksnachweis“.	
Flurnummer Identisch mit den Festlegungen in „2.1 Flurstücksnachweis“.	
Gemarkungsname Identisch mit den Festlegungen in „2.1 Flurstücksnachweis“.	
Art der Ausgabe ABE AK1 AKS ADA [+] <div>  „Auszug aus dem Liegenschaftskataster“ </div> <div>  ABE AK1 AKS [ADA] </div> <div>  4160 </div> <div>  4107 </div>	<div> Auszug aus dem Liegenschaftskataster Flurstücks- und Eigentumsnachweis </div>
Ausgabekopf - Trennlinie Identisch mit den Festlegungen in „2.1 Flurstücksnachweis“.	

2.3.3 Fußzeile

Identisch mit den Festlegungen in „2.1 Flurstücksnachweis“.

2.3.4 Inhalt Flurstücks- und Eigentumsnachweis

Ableitungsregel	Präsentation
Bezeichnung des Flurstücks Identisch mit den Festlegungen in „2.1 Flurstücksnachweis“.	
Gebietszugehörigkeit Identisch mit den Festlegungen in „2.1 Flurstücksnachweis“.	
Lagebezeichnung Identisch mit den Festlegungen in „2.1 Flurstücksnachweis“.	
Fläche Identisch mit den Festlegungen in „2.1 Flurstücksnachweis“.	
Tatsächliche Nutzung Identisch mit den Festlegungen in „2.1 Flurstücksnachweis“.	
Klassifizierung Identisch mit den Festlegungen in „2.1 Flurstücksnachweis“.	
Gebäude Identisch mit den Festlegungen in „2.1 Flurstücksnachweis“.	
Hinweise zum Flurstück Identisch mit den Festlegungen in „2.1 Flurstücksnachweis“.	
Buchung – Eigentum – Grundstücksgleiche Rechte ABE EIG [+] —>>> „Angaben zu Buchung und Eigentum“ —> 4120 ABE EIG DP1 BAR [+] —>>> „Buchungsart:“ —> 4100 —>>> ABE EIG DP1 [BAR] —> 4100 ABE EIG DP1 BUT [+] —>>> „Buchungstext:“ —> 4100 —>>> ABE EIG DP1 [BUT] —> 4100 ABE EIG DP1 BUG [+] —>>> „Buchung:“ —> 4100 <i>Die Buchungsart wird nur einmal ausgegeben, auch wenn mehrere AX_K_Eigentum mit der gleichen Buchungsart vorhanden sind.</i>	Angaben zu Buchung und Eigentum Buchungsart: Grundstück Buchungstext: Gesamterbbaurecht Buchung:
<u>Grundstück (im Grundbuch gebucht)</u> ABE EIG DP1 BAR = Grundstück	

Ableitungsregel	Präsentation
<p> \wedge ABE EIG DP1 BUG DPB AGT [+] \longrightarrow ABE EIG DP1 BUG DPB [AGT] „Grundbuchbezirk “ ABE EIG DP1BUG DPB [BBZ] „Grundbuchblatt “ ABE EIG DP1BUG DPB [BBN] „Laufende Nummer “ ABE EIG DP1BUG DPB [LFD] \longrightarrow 4100 </p> <p>Gehe zu „<u>Dienender Miteigentumsanteil</u>“</p> <p>ABE EIG DP1 EIG DP5 [+] \longrightarrow „Eigentümer:“ \longrightarrow 4100 </p> <p>Gehe zu „<u>Eigentümer</u>“</p> <p>Gehe zu „Grundstücksgleiche Rechte“</p>	<p>Grundbuchamt Krötenstett Grundbuchbezirk Lurchingen Grundbuchblatt 200 Laufende Nummer 4</p> <p>Eigentümer:</p>
<p><u>Grundstück (noch nicht im Grundbuch gebucht; Verzeichnis der Bodenordnung ersetzt den Grundstücksnachweis)</u></p> <p>ABE EIG DP1 BAR = Grundstück \wedge ABE EIG DP1BUG DPB BLA = 3000 \longrightarrow „Im Grundbuch noch nicht gebucht. Nachweis im Liegenschaftskataster entsprechend dem amtlichen Verzeichnis der Bodenordnung:“ „Buchungsblattbezirk “ ABE EIG DP1BUG DPB [BBZ] „Buchungsblatt “ ABE EIG DP1BUG DPB [BBN] „Laufende Nummer “ ABE EIG DP1BUG DPB [LFD] \longrightarrow 4100 </p> <p>Gehe zu „<u>Dienender Miteigentumsanteil (noch nicht im Grundbuch gebucht; Verzeichnis der Bodenordnung ersetzt den Grundstücksnachweis)</u>“</p> <p>ABE EIG DP1 EIG DP5 [+] \longrightarrow „Eigentümer:“ \longrightarrow 4100 </p> <p>Gehe zu „<u>Eigentümer</u>“</p> <p>Gehe zu „Grundstücksgleiche Rechte (noch nicht im Grundbuch gebucht; Verzeichnis der Bodenordnung ersetzt den Grundstücksnachweis)“</p>	<p>Im Grundbuch noch nicht gebucht. Nachweis im Liegenschaftskataster entsprechend dem amtlichen Verzeichnis der Bodenordnung Buchungsblattbezirk Lurchingen Buchungsblatt 500034 Laufende Nummer 1</p> <p>Eigentümer:</p>
<p><u>Aufgeteiltes Grundstück WEG</u></p> <p>ABE EIG DP1 BAR = Wohnungs-/Teileigentum \wedge (ABE EIG DP1 BUG DPB AGT [+] \wedge ABE EIG DP1 AAN [-] \wedge ABE EIG DP1 BSO [-] \longrightarrow ABE EIG DP1 BUG DPB [AGT] „Grundbuchbezirk “ ABE EIG DP1BUG DPB [BBZ] „Grundbuchblatt “ ABE EIG DP1BUG DPB [BBN] „Laufende Nummer “ ABE EIG DP1BUG DPB [LFD] \wedge (ABE EIG DP1 ANT 21009 [ZAE] \neq 99999 \wedge ABE EIG DP1 ANT 21009 [NEN] \neq 99999) ABE EIG DP1 ANT 21009 [ZAE], „ABE EIG DP1 ANT 21009 [NEN] „ Miteigentumsanteil am Grundstück“ \vee (ABE EIG DP1 ANT 21009 [ZAE] = 99999 \wedge ABE EIG DP1 ANT 21009 [NEN] = 99999) </p>	<p>Grundbuchamt Krötenstett Grundbuchbezirk Lurchingen Grundbuchblatt 200 Laufende Nummer 4</p> <p>1/4 Miteigentumsanteil am Grundstück (oder)</p>

Ableitungsregel	Präsentation
<p>„Anteil nicht ermittelbar an Miteigentumsanteil am Grundstück“ → 4100</p> <p>Gehe zu „<u>Dienender Miteigentumsanteil</u>“</p> <p>ABE EIG DP1 EIG DP5 [+] → „Eigentümer:“ → 4100</p> <p>Gehe zu „<u>Eigentümer</u>“)_n</p> <p><i>n = Anzahl der gefundenen Miteigentumsanteile</i></p> <p>Gehe zu „<u>Grundstücksgleiche Rechte</u>“</p> <p>ABE EIG DP1 BAR = Wohnungs-/Teileigentum ^ (ABE EIG DP1 BUG DPB AGT [+] ^ ABE EIG DP1 AAN [-] ^ ABE EIG DP1 BSO [+]) → ABE EIG DP1 BUG DPB [AGT] „Grundbuchbezirk “ABE EIG DP1BUG DPB [BBZ] „Grundbuchblatt “ABE EIG DP1BUG DPB [BBN] „Laufende Nummer “ABE EIG DP1BUG DPB [LFD] ^ (ABE EIG DP1 ANT 21009 [ZAE] ≠ 99999 ^ ABE EIG DP1 ANT 21009 [NEN] ≠ 99999) ABE EIG DP1 ANT 21009 [ZAE],/“ABE EIG DP1 ANT 21009 [NEN] „Miteigentumsanteil am Grundstück“ „verbunden mit dem Sondereigentum an “ABE EIG DP1 [BSO],, Nr. “ABE EIG DP1 [NRA] „ laut Aufteilungsplan“ v (ABE EIG DP1 ANT 21009 [ZAE] = 99999 ^ ABE EIG DP1 ANT 21009 [NEN] = 99999) „Anteil nicht ermittelbar an Miteigentumsanteil am Grundstück“ „verbunden mit dem Sondereigentum an “ABE EIG DP1 [BSO],, Nr. “ABE EIG DP1 [NRA] „ laut Aufteilungsplan“ → 4100</p>	<p>Anteil nicht ermittelbar an Miteigentumsanteil am Grundstück</p> <p>Eigentümer:</p> <p>Grundbuchamt Krötenstett Grundbuchbezirk Lurchingen Grundbuchblatt 200 Laufende Nummer 4</p> <p>1/4 Miteigentumsanteil am Grundstück verbunden mit dem Sondereigentum an Wohnung, Keller- abteil und Garage Nr. 2 laut Aufteilungsplan (oder) Anteil nicht ermittelbar an Miteigentumsanteil am Grundstück verbunden mit dem Sondereigentum an Wohnung, Keller- abteil und Garage Nr. 2 laut Aufteilungsplan</p>
<p>Gehe zu „<u>Dienender Miteigentumsanteil</u>“</p> <p>ABE EIG DP1 EIG DP5 [+] → „Eigentümer:“ → 4100</p> <p>Gehe zu „<u>Eigentümer</u>“)_n</p> <p><i>n = Anzahl der gefundenen Miteigentumsanteile</i></p> <p>Gehe zu „<u>Grundstücksgleiche Rechte</u>“</p> <p>ABE EIG DP1 BAR = Anteil an Wohnungs-/Teileigentumsanteil ^ (ABE EIG DP1 BUG DPB AGT [+] ^ ABE EIG DP1 AAN [+] ^ ABE EIG DP1 BSO [-]) → ABE EIG DP1 BUG DPB [AGT] „Grundbuchbezirk “ABE EIG DP1BUG DPB [BBZ] „Grundbuchblatt “ABE EIG DP1BUG DPB [BBN] „Laufende Nummer “ABE EIG DP1BUG DPB [LFD]</p>	<p>Eigentümer:</p> <p>Grundbuchamt Krötenstett</p>

Ableitungsregel	Präsentation
<p> $\wedge ((\text{ABE EIG DP1 ANT 21009 [ZAE]} \neq 99999 \wedge \text{ABE EIG DP1 ANT 21009 [NEN]} \neq 99999)$ $\wedge (\text{ABE EIG DP1 AAN 21009 [ZAE]} \neq 99999 \wedge \text{ABE EIG DP1 AAN 21009 [NEN]} \neq 99999))$ ABE EIG DP1 ANT 21009 [ZAE], „ABE EIG DP1 ANT 21009 [NEN], Anteil an“ ABE EIG DP1 AAN 21009 [ZAE], „ABE EIG DP1 AAN 21009 [NEN]“ „Miteigentumsanteil am Grundstück“ $\vee ((\text{ABE EIG DP1 ANT 21009 [ZAE]} = 99999 \wedge \text{ABE EIG DP1 ANT 21009 [NEN]} = 99999)$ $\vee (\text{ABE EIG DP1 AAN 21009 [ZAE]} = 99999 \wedge \text{ABE EIG DP1 AAN 21009 [NEN]} = 99999))$ „Anteil nicht ermittelbar an Miteigentumsanteil am Grundstück“ \longrightarrow 4100 </p> <p>Gehe zu „<u>Dienender Miteigentumsanteil</u>“</p> <p>ABE EIG DP1 EIG DP5 [+] \longrightarrow „Eigentümer:“ \longrightarrow 4100</p> <p>Gehe zu „<u>Eigentümer</u>“_n <i>n = Anzahl der gefundenen Miteigentumsanteile</i></p> <p>Gehe zu „<u>Grundstücksgleiche Rechte</u>“</p> <p>ABE EIG DP1 BAR = Anteil an Wohnungs-/Teileigentumsanteil $\wedge (\text{ABE EIG DP1 BUG DPB AGT [+]} \wedge \text{ABE EIG DP1 AAN [+]} \wedge \text{ABE EIG DP1 BSO [+]} \longrightarrow$ ABE EIG DP1 BUG DPB [AGT] „Grundbuchbezirk “ABE EIG DP1BUG DPB [BBZ] „Grundbuchblatt “ABE EIG DP1BUG DPB [BBN] „Laufende Nummer “ABE EIG DP1BUG DPB [LFD] $\wedge ((\text{ABE EIG DP1 ANT 21009 [ZAE]} \neq 99999 \wedge \text{ABE EIG DP1 ANT 21009 [NEN]} \neq 99999)$ $\wedge (\text{ABE EIG DP1 AAN 21009 [ZAE]} \neq 99999 \wedge \text{ABE EIG DP1 AAN 21009 [NEN]} \neq 99999))$ ABE EIG DP1 ANT 21009 [ZAE], „ABE EIG DP1 ANT 21009 [NEN], Anteil an“ ABE EIG DP1 AAN 21009 [ZAE], „ABE EIG DP1 AAN 21009 [NEN]“ „Miteigentumsanteil am Grundstück“ „verbunden mit dem Sondereigentum an “ABE EIG DP1 [BSO], Nr. “ABE EIG DP1 [NRA] „laut Aufteilungsplan“ $\vee ((\text{ABE EIG DP1 ANT 21009 [ZAE]} = 99999 \wedge \text{ABE EIG DP1 ANT 21009 [NEN]} = 99999)$ $\vee (\text{ABE EIG DP1 AAN 21009 [ZAE]} = 99999 \wedge \text{ABE EIG DP1 AAN 21009 [NEN]} = 99999))$ „Anteil nicht ermittelbar an Miteigentumsanteil am Grundstück“ „verbunden mit dem Sondereigentum an “ABE EIG DP1 [BSO], Nr. “ABE EIG DP1 [NRA] „laut Aufteilungsplan“ \longrightarrow 4100</p> <p>Gehe zu „<u>Dienender Miteigentumsanteil</u>“</p> <p>ABE EIG DP1 EIG DP5 [+] \longrightarrow „Eigentümer:“ \longrightarrow 4100</p> <p>Gehe zu „<u>Eigentümer</u>“_n <i>n = Anzahl der gefundenen Miteigentumsanteile</i></p>	<p>Grundbuchbezirk Lurchingen Grundbuchblatt 201 Laufende Nummer 4</p> <p>1/2 Anteil an 1/4 Miteigentumsanteil am Grundstück <i>(oder)</i> Anteil nicht ermittelbar an Miteigentumsanteil am Grundstück</p> <p>Eigentümer:</p> <p>Grundbuchamt Krötenstett Grundbuchbezirk Lurchingen Grundbuchblatt 201 Laufende Nummer 4</p> <p>1/2 Anteil an 1/4 Miteigentumsanteil am Grundstück verbunden mit dem Sondereigentum an Wohnung, Keller- abteil und Garage Nr. 3a laut Aufteilungsplan <i>(oder)</i> Anteil nicht ermittelbar an Miteigentumsanteil am Grundstück verbunden mit dem Sondereigentum an Wohnung, Keller- abteil und Garage Nr. 3a laut Aufteilungsplan</p> <p>Eigentümer:</p>

Ableitungsregel	Präsentation
<p>Gehe zu „Grundstücksgleiche Rechte“</p> <p><u>Aufgeteiltes Grundstück WEG (noch nicht im Grundbuch gebucht; Verzeichnis der Bodenordnung ersetzt den Grundstücksnachweis)</u></p> <p>ABE EIG DP1 BAR = Wohnungs-/Teileigentum \wedge (ABE EIG DP1 BUG DPB BLA = 3000 \wedge ABE EIG DP1 AAN [-] \wedge ABE EIG DP1 BSO [-]</p> <p>→→ „Im Grundbuch noch nicht gebucht. Nachweis im Liegenschaftskataster entsprechend dem amtlichen Verzeichnis der Bodenordnung:“ „Buchungsblattbezirk “ABE EIG DP1BUG DPB [BBZ] „Buchungsblatt “ABE EIG DP1BUG DPB [BBN] „Laufende Nummer “ABE EIG DP1BUG DPB [LFD] \wedge (ABE EIG DP1 ANT 21009 [ZAE] \neq 99999 \wedge ABE EIG DP1 ANT 21009 [NEN] \neq 99999) ABE EIG DP1 ANT 21009 [ZAE],/“ABE EIG DP1 ANT 21009 [NEN] „ Miteigentumsanteil am Grundstück“ \vee (ABE EIG DP1 ANT 21009 [ZAE] = 99999 \wedge ABE EIG DP1 ANT 21009 [NEN] = 99999) →→ 4100 „ Anteil nicht ermittelbar an Miteigentumsanteil am Grundstück“</p> <p>Gehe zu „<u>Dienender Miteigentumsanteil (noch nicht im Grundbuch gebucht; Verzeichnis der Bodenordnung ersetzt den Grundstücksnachweis)</u>“</p> <p>ABE EIG DP1 EIG DP5 [+] →→ „Eigentümer:“ →→ 4100</p> <p>Gehe zu „<u>Eigentümer</u>“_n <i>n = Anzahl der gefundenen Miteigentumsanteile</i></p> <p>Gehe zu „Grundstücksgleiche Rechte (noch nicht im Grundbuch gebucht; Verzeichnis der Bodenordnung ersetzt den Grundstücksnachweis)“</p> <p>ABE EIG DP1 BAR = Wohnungs-/Teileigentum \wedge (ABE EIG DP1 BUG DPB BLA = 3000 \wedge ABE EIG DP1 AAN [-] \wedge ABE EIG DP1 BSO [+]</p> <p>→→ „Im Grundbuch noch nicht gebucht. Nachweis im Liegenschaftskataster entsprechend dem amtlichen Verzeichnis der Bodenordnung:“ „Buchungsblattbezirk “ ABE EIG DP1BUG DPB [BBZ] „Buchungsblatt “ ABE EIG DP1BUG DPB [BBN] „Laufende Nummer “ ABE EIG DP1BUG DPB [LFD] \wedge (ABE EIG DP1 ANT 21009 [ZAE] \neq 99999 \wedge ABE EIG DP1 ANT 21009 [NEN] \neq 99999) ABE EIG DP1 ANT 21009 [ZAE],/“ABE EIG DP1 ANT 21009 [NEN] „ Miteigentumsanteil am Grundstück“ „verbunden mit dem Sondereigentum an “ABE EIG DP1 [BSO],, Nr. “ABE EIG DP1 [NRA]</p>	<p>Im Grundbuch noch nicht gebucht. Nachweis im Liegenschaftskataster entsprechend dem amtlichen Verzeichnis der Bodenordnung Buchungsblattbezirk Lurchingen Buchungsblatt 500108 Laufende Nummer 1</p> <p>1/3 Miteigentumsanteil am Grundstück (oder) Anteil nicht ermittelbar an Miteigentumsanteil am Grundstück</p> <p>Eigentümer:</p> <p>Im Grundbuch noch nicht gebucht. Nachweis im Liegenschaftskataster entsprechend dem amtlichen Verzeichnis der Bodenordnung Buchungsblattbezirk Lurchingen Buchungsblatt 500108 Laufende Nummer 1</p> <p>1/3 Miteigentumsanteil am Grundstück verbunden mit dem Sondereigentum an Wohnung, Keller- abteil und Garage Nr. 6 laut Aufteilungsplan</p>

Ableitungsregel	Präsentation
<p>„ laut Aufteilungsplan“ \wedge (ABE EIG DP1 ANT 21009 [ZAE] = 99999 \wedge ABE EIG DP1 ANT 21009 [NEN] = 99999) „ Anteil nicht ermittelbar an Miteigentumsanteil am Grundstück“ „verbunden mit dem Sondereigentum an “ABE EIG DP1 [BSO],, Nr. “ABE EIG DP1 [NRA] „ laut Aufteilungsplan“ \longrightarrow 4100</p> <p>Gehe zu „Dienender Miteigentumsanteil (noch nicht im Grundbuch gebucht; Verzeichnis der Bodenordnung ersetzt den Grundstücksnachweis)“ ABE EIG DP1 EIG DP5 [+] \longrightarrow „Eigentümer:“ \longrightarrow 4100 Gehe zu „Eigentümer“_n <i>n = Anzahl der gefundenen Miteigentumsanteile</i></p> <p>Gehe zu „Grundstücksgleiche Rechte (noch nicht im Grundbuch gebucht; Verzeichnis der Bodenordnung ersetzt den Grundstücksnachweis)“</p> <p>ABE EIG DP1 BAR = Anteil an Wohnungs-/Teileigentumsanteil \wedge (ABE EIG DP1 BUG DPB BLA = 3000 \wedge ABE EIG DP1 AAN [+] \wedge ABE EIG DP1 BSO [-] \longrightarrow „Im Grundbuch noch nicht gebucht. Nachweis im Liegenschaftskataster entsprechend dem amtlichen Verzeichnis der Bodenordnung:“ „Buchungsblattbezirk “ ABE EIG DP1BUG DPB [BBZ] „Buchungsblatt “ ABE EIG DP1BUG DPB [BBN] „Laufende Nummer “ ABE EIG DP1BUG DPB [LFD] \wedge ((ABE EIG DP1 ANT 21009 [ZAE] \neq 99999 \wedge ABE EIG DP1 ANT 21009 [NEN] \neq 99999) \wedge (ABE EIG DP1 AAN 21009 [ZAE] \neq 99999 \wedge ABE EIG DP1 AAN 21009 [NEN] \neq 99999)) ABE EIG DP1 ANT 21009 [ZAE],,“ABE EIG DP1 ANT 21009 [NEN],,Anteil an“ ABE EIG DP1 AAN 21009 [ZAE],,“ABE EIG DP1 AAN 21009 [NEN] „ Miteigentumsanteil am Grundstück“ \vee ((ABE EIG DP1 ANT 21009 [ZAE] = 99999 \wedge ABE EIG DP1 ANT 21009 [NEN] = 99999) \vee (ABE EIG DP1 AAN 21009 [ZAE] = 99999 \wedge ABE EIG DP1 AAN 21009 [NEN] = 99999)) „ Anteil nicht ermittelbar an Miteigentumsanteil am Grundstück“ \longrightarrow 4100</p> <p>Gehe zu „Dienender Miteigentumsanteil (noch nicht im Grundbuch gebucht; Verzeichnis der Bodenordnung ersetzt den Grundstücksnachweis)“ ABE EIG DP1 EIG DP5 [+] \longrightarrow „Eigentümer:“ \longrightarrow 4100 Gehe zu „Eigentümer“_n <i>n = Anzahl der gefundenen Miteigentumsanteile</i></p> <p>Gehe zu „Grundstücksgleiche Rechte (noch nicht im Grundbuch gebucht; Verzeichnis der Bodenordnung ersetzt den</p>	<p>(oder) Anteil nicht ermittelbar an Miteigentumsanteil am Grundstück verbunden mit dem Sondereigentum an Wohnung, Keller- abteil und Garage Nr. 6 laut Aufteilungsplan</p> <p>Eigentümer:</p> <p>Im Grundbuch noch nicht gebucht. Nachweis im Liegenschaftskataster entsprechend dem amtlichen Verzeichnis der Bodenordnung Buchungsblattbezirk Lurchingen Buchungsblatt 500109 Laufende Nummer 1</p> <p>1/2 Anteil an 1/3 Miteigentumsanteil am Grundstück (oder) Anteil nicht ermittelbar an Miteigentumsanteil am Grundstück</p> <p>Eigentümer:</p>

Ableitungsregel	Präsentation
<p>Grundstücksnachweis)</p> <p>ABE EIG DP1 BAR = Anteil an Wohnungs-/Teileigentumsanteil \wedge (ABE EIG DP1 BUG DPB BLA = 3000 \wedge ABE EIG DP1 AAN [+] \wedge ABE EIG DP1 BSO [+] \longrightarrow „Im Grundbuch noch nicht gebucht. Nachweis im Liegenschaftskataster entsprechend dem amtlichen Verzeichnis der Bodenordnung: „Buchungsblattbezirk “ ABE EIG DP1BUG DPB [BBZ] „Buchungsblatt “ ABE EIG DP1BUG DPB [BBN] „Laufende Nummer “ ABE EIG DP1BUG DPB [LFD] \wedge ((ABE EIG DP1 ANT 21009 [ZAE] \neq 99999 \wedge ABE EIG DP1 ANT 21009 [NEN] \neq 99999) \wedge (ABE EIG DP1 AAN 21009 [ZAE] \neq 99999 \wedge ABE EIG DP1 AAN 21009 [NEN] \neq 99999)) ABE EIG DP1 ANT 21009 [ZAE],/“ABE EIG DP1 ANT 21009 [NEN],,Anteil an“ ABE EIG DP1 AAN 21009 [ZAE],/“ABE EIG DP1 AAN 21009 [NEN] „ Miteigentumsanteil am Grundstück“ „verbunden mit dem Sondereigentum an “ABE EIG DP1 [BSO],, Nr. “ABE EIG DP1 [NRA] „ laut Aufteilungsplan“ \vee ((ABE EIG DP1 ANT 21009 [ZAE] = 99999 \wedge ABE EIG DP1 ANT 21009 [NEN] = 99999) \vee (ABE EIG DP1 AAN 21009 [ZAE] = 99999 \wedge ABE EIG DP1 AAN 21009 [NEN] = 99999)) „ Anteil nicht ermittelbar an Miteigentumsanteil am Grundstück“ „verbunden mit dem Sondereigentum an “ABE EIG DP1 [BSO],, Nr. “ABE EIG DP1 [NRA] „ laut Aufteilungsplan“ \longrightarrow 4100</p> <p>Gehe zu „<u>Dienender Miteigentumsanteil (noch nicht im Grundbuch gebucht; Verzeichnis der Bodenordnung ersetzt den Grundstücksnachweis)</u>“</p> <p>ABE EIG DP1 EIG DP5 [+] \longrightarrow „Eigentümer:“ \longrightarrow 4100</p> <p>Gehe zu „<u>Eigentümer</u>“) <i>n = Anzahl der gefundenen Miteigentumsanteile</i></p> <p>Gehe zu „<u>Grundstücksgleiche Rechte (noch nicht im Grundbuch gebucht; Verzeichnis der Bodenordnung ersetzt den Grundstücksnachweis)</u>“</p>	<p>Im Grundbuch noch nicht gebucht. Nachweis im Liegenschaftskataster entsprechend dem amtlichen Verzeichnis der Bodenordnung Buchungsblattbezirk Lurchingen Buchungsblatt 500109 Laufende Nummer 1</p> <p>1/2 Anteil an 1/3 Miteigentumsanteil am Grundstück verbunden mit dem Sondereigentum an Wohnung, Keller- abteil und Garage Nr. 9b laut Aufteilungsplan <i>(oder)</i> Anteil nicht ermittelbar an Miteigentumsanteil am Grundstück verbunden mit dem Sondereigentum an Wohnung, Keller- abteil und Garage Nr. 9b laut Aufteilungsplan</p> <p>Eigentümer:</p>
<p><u>Aufgeteiltes Grundstück Par. 3 Abs. 4 GBO</u></p> <p>ABE EIG DP1 BAR = Miteigentum Par. 3 Abs. 4 GBO \wedge (ABE EIG DP1 BUG DPB AGT [+] \wedge ABE EIG DP1 AAN [-] \longrightarrow ABE EIG DP1 BUG DPB [AGT] „Grundbuchbezirk “ ABE EIG DP1BUG DPB [BBZ] „Grundbuchblatt “ ABE EIG DP1BUG DPB [BBN] „Laufende Nummer “ ABE EIG DP1BUG DPB [LFD] \wedge (ABE EIG DP1 ANT 21009 [ZAE] \neq 99999 \wedge ABE EIG DP1 ANT 21009 [NEN] \neq 99999)</p>	<p>Grundbuchamt Krötenstett Grundbuchbezirk Lurchingen Grundbuchblatt 436 Laufende Nummer 2</p>






Ableitungsregel	Präsentation
<p> $\text{ABE EIG DP1 ANT 21009 [ZAE], „/“ ABE EIG DP1 ANT 21009 [NEN]}$ „Miteigentumsanteil am Grundstück“ $\vee (\text{ABE EIG DP1 ANT 21009 [ZAE]} = 99999 \wedge \text{ABE EIG DP1 ANT 21009 [NEN]} = 99999)$ „Anteil nicht ermittelbar an Miteigentumsanteil am Grundstück“ \longrightarrow 4100 </p> <p> Gehe zu „<u>Herrschendes Grundstück</u>“ $\text{ABE EIG DP1 EIG DP5 [+]}$ \longrightarrow „Eigentümer:“ \longrightarrow 4100 Gehe zu „<u>Eigentümer</u>“_n <i>n = Anzahl der gefundenen Miteigentumsanteile</i> Gehe zu „<u>Grundstücksgleiche Rechte</u>“ </p> <p> $\text{ABE EIG DP1 BAR = Anteil an Miteigentumsanteil Par. 3 Abs. 4 GBO}$ $\wedge (\text{ABE EIG DP1 BUG DPB AGT [+]}$ $\wedge \text{ABE EIG DP1 AAN [+}]$ \longrightarrow $\text{ABE EIG DP1 BUG DPB [AGT]}$ „Grundbuchbezirk “ $\text{ABE EIG DP1 BUG DPB [BBZ]}$ „Grundbuchblatt “ $\text{ABE EIG DP1 BUG DPB [BBN]}$ „Laufende Nummer “ $\text{ABE EIG DP1 BUG DPB [LFD]}$ $\wedge (\text{ABE EIG DP1 ANT 21009 [ZAE]} \neq 99999 \wedge \text{ABE EIG DP1 ANT 21009 [NEN]} \neq 99999)$ $\text{ABE EIG DP1 ANT 21009 [ZAE], „/“ ABE EIG DP1 ANT 21009 [NEN]}$, Anteil an „ $\text{ABE EIG DP1 AAN 21009 [ZAE], „/“ ABE EIG DP1 AAN 21009 [NEN]}$ „Miteigentumsanteil am Grundstück“ $\vee (\text{ABE EIG DP1 ANT 21009 [ZAE]} = 99999 \wedge \text{ABE EIG DP1 ANT 21009 [NEN]} = 99999)$ „Anteil nicht ermittelbar an Miteigentumsanteil am Grundstück“ \longrightarrow 4100 </p> <p> Gehe zu „<u>Herrschendes Grundstück</u>“ $\text{ABE EIG DP1 EIG DP5 [+]}$ \longrightarrow „Eigentümer:“ \longrightarrow 4100 Gehe zu „<u>Eigentümer</u>“_n <i>n = Anzahl der gefundenen Miteigentumsanteile</i> Gehe zu „<u>Grundstücksgleiche Rechte</u>“ </p>	<p> 1/3 Miteigentumsanteil am Grundstück <i>(oder)</i> Anteil nicht ermittelbar an Miteigentumsanteil am Grundstück </p> <p>Eigentümer:</p> <p> Grundbuchamt Krötenstett Grundbuchbezirk Lurchingen Grundbuchblatt 437 Laufende Nummer 2 </p> <p> 1/2 Anteil an 1/3 Miteigentumsanteil am Grundstück <i>(oder)</i> Anteil nicht ermittelbar an Miteigentumsanteil am Grundstück </p> <p>Eigentümer:</p>
<p> <u>Aufgeteiltes Grundstück Par. 3 Abs. 4 GBO (noch nicht im Grundbuch gebucht; Verzeichnis der Bodenordnung ersetzt den Grundstücksnachweis)</u> </p> <p> $\text{ABE EIG DP1 BAR = Miteigentum Par. 3 Abs. 4 GBO}$ $\wedge (\text{ABE EIG DP1 BUG DPB BLA} = 3000$ $\wedge \text{ABE EIG DP1 AAN [-]})$ \longrightarrow „Im Grundbuch noch nicht gebucht. Nachweis im Liegenschaftskataster entsprechend dem amtlichen </p>	<p> Im Grundbuch noch nicht gebucht. Nachweis im Liegenschaftskataster entsprechend dem </p>

Ableitungsregel	Präsentation
<p>Verzeichnis der Bodenordnung: „Buchungsblattbezirk “ ABE EIG DP1BUG DPB [BBZ] „Buchungsblatt “ ABE EIG DP1BUG DPB [BBN] „Laufende Nummer “ ABE EIG DP1BUG DPB [LFD] \wedge (ABE EIG DP1 ANT 21009 [ZAE] \neq 99999 \wedge ABE EIG DP1 ANT 21009 [NEN] \neq 99999) ABE EIG DP1 ANT 21009 [ZAE], „ABE EIG DP1 ANT 21009 [NEN] „ Miteigentumsanteil am Grundstück“ \vee (ABE EIG DP1 ANT 21009 [ZAE] = 99999 \wedge ABE EIG DP1 ANT 21009 [NEN] = 99999) „ Anteil nicht ermittelbar an Miteigentumsanteil am Grundstück“ \longrightarrow 4100</p> <p>Gehe zu „<u>Herrschendes Grundstück (noch nicht im Grundbuch gebucht; Verzeichnis der Bodenordnung ersetzt den Grundstücksnachweis)</u>“ ABE EIG DP1 EIG DP5 [+] \longrightarrow „Eigentümer:“ \longrightarrow 4100 Gehe zu „<u>Eigentümer</u>“)_n <i>n = Anzahl der gefundenen Miteigentumsanteile</i></p> <p>Gehe zu „<u>Grundstücksgleiche Rechte (noch nicht im Grundbuch gebucht; Verzeichnis der Bodenordnung ersetzt den Grundstücksnachweis)</u>“ ABE EIG DP1 BAR = Anteil an Miteigentumsanteil Par. 3 Abs. 4 GBO \wedge (ABE EIG DP1 BUG DPB BLA = 3000 \wedge ABE EIG DP1 AAN [+] \longrightarrow „Im Grundbuch noch nicht gebucht. Nachweis im Liegenschaftskataster entsprechend dem amtlichen Verzeichnis der Bodenordnung: „Buchungsblattbezirk “ ABE EIG DP1BUG DPB [BBZ] „Buchungsblatt “ ABE EIG DP1BUG DPB [BBN] „Laufende Nummer “ ABE EIG DP1BUG DPB [LFD] \wedge ((ABE EIG DP1 ANT 21009 [ZAE] \neq 99999 \wedge ABE EIG DP1 ANT 21009 [NEN] \neq 99999) \wedge (ABE EIG DP1 AAN 21009 [ZAE] \neq 99999 \wedge ABE EIG DP1 AAN 21009 [NEN] \neq 99999)) ABE EIG DP1 ANT 21009 [ZAE], „ABE EIG DP1 ANT 21009 [NEN], Anteil an „ ABE EIG DP1 AAN 21009 [ZAE], „ABE EIG DP1 AAN 21009 [NEN] „ Miteigentumsanteil am Grundstück“ \vee ((ABE EIG DP1 ANT 21009 [ZAE] = 99999 \wedge ABE EIG DP1 ANT 21009 [NEN] = 99999) \vee (ABE EIG DP1 AAN 21009 [ZAE] = 99999 \wedge ABE EIG DP1 AAN 21009 [NEN] = 99999)) „ Anteil nicht ermittelbar an Miteigentumsanteil am Grundstück“ \longrightarrow 4100</p> <p>Gehe zu „<u>Herrschendes Grundstück (noch nicht im Grundbuch gebucht; Verzeichnis der Bodenordnung ersetzt den Grundstücksnachweis)</u>“ ABE EIG DP1 EIG DP5 [+] \longrightarrow „Eigentümer:“ \longrightarrow 4100</p>	<p>amtlichen Verzeichnis der Bodenordnung Buchungsblattbezirk Lurchingen Buchungsblatt 500297 Laufende Nummer 2</p> <p>1/3 Miteigentumsanteil am Grundstück <i>(oder)</i> Anteil nicht ermittelbar an Miteigentumsanteil am Grundstück</p> <p>Eigentümer:</p> <p>Im Grundbuch noch nicht gebucht. Nachweis im Liegenschaftskataster entsprechend dem amtlichen Verzeichnis der Bodenordnung Buchungsblattbezirk Lurchingen Buchungsblatt 500297 Laufende Nummer 2</p> <p>1/2 Anteil an 1/3 Miteigentumsanteil am Grundstück <i>(oder)</i> Anteil nicht ermittelbar an Miteigentumsanteil am Grundstück</p> <p>Eigentümer:</p>

Ableitungsregel	Präsentation
<p>Gehe zu „<u>Eigentümer</u>“)_n</p> <p><i>n = Anzahl der gefundenen Miteigentumsanteile</i></p> <p>Gehe zu „Grundstücksgleiche Rechte (noch nicht im Grundbuch gebucht; Verzeichnis der Bodenordnung ersetzt den Grundstücksnachweis“</p>	
<p><u>Ungetrennter Hofraum</u></p> <p>ABE EIG DP1 BAR = Ungetrennter Hofraum</p> <p> ^ ABE EIG DP1 BUG DPB AGT [+]</p> <p> →→ ABE EIG DP1 BUG DPB [AGT]</p> <p> „Grundbuchbezirk “ ABE EIG DP1BUG DPB [BBZ]</p> <p> „Grundbuchblatt “ ABE EIG DP1BUG DPB [BBN]</p> <p> „Laufende Nummer “ ABE EIG DP1BUG DPB [LFD] →→ 4100</p> <p>(ABE EIG DP1 BAR = Anteil am ungetrennten Hofraum</p> <p> ^ ABE EIG DP1 ANT [-]</p> <p> →→ ABE EIG DP1 [BAR],,“</p> <p> ABE EIG DP1 BUG DPB [AGT]</p> <p> „Grundbuchbezirk “ ABE EIG DP1BUG DPB [BBZ]</p> <p> „Grundbuchblatt “ ABE EIG DP1BUG DPB [BBN]</p> <p> „Laufende Nummer “ ABE EIG DP1BUG DPB [LFD] →→ 4100</p> <p> ^ ABE EIG DP1 EIG DP5 [+]</p> <p> →→ „Eigentümer:“ →→ 4100</p> <p> Gehe zu „<u>Eigentümer</u>“)_n</p> <p><i>n = Anzahl der gefundenen Anteile am ungetrennten Hofraum</i></p> <p>(ABE EIG DP1 BAR = Anteil am Anteil zum ungetrennten Hofraum</p> <p> ^ ABE EIG DP1 ANT [+]</p> <p> →→ ^ (ABE EIG DP1 ANT 21009 [ZAE] ≠ 99999 ^ ABE EIG DP1 ANT 21009 [NEN] ≠ 99999)</p> <p> ABE EIG DP1 ANT 21009 [ZAE],,“ABE EIG DP1 ANT 21009 [NEN],, “ABE EIG DP1 [BAR],,“</p> <p> v (ABE EIG DP1 ANT 21009 [ZAE] = 99999 ^ ABE EIG DP1 ANT 21009 [NEN] = 99999)</p> <p> „Anteil nicht ermittelbar am Anteil zum ungetrennten Hofraum:“</p> <p> ABE EIG DP1 BUG DPB [AGT]</p> <p> „Grundbuchbezirk “ ABE EIG DP1BUG DPB [BBZ]</p> <p> „Grundbuchblatt “ ABE EIG DP1BUG DPB [BBN]</p> <p> „Laufende Nummer “ ABE EIG DP1BUG DPB [LFD] →→ 4100</p> <p> ^ ABE EIG DP1 EIG DP5 [+]</p> <p> Gehe zu „<u>Eigentümer</u>“)_n</p> <p><i>n = Anzahl der gefundenen Anteile am Anteil zum ungetrennten Hofraum</i></p> <p>Gehe zu „Grundstücksgleiche Rechte“</p>	<p>Grundbuchamt Krötenstett</p> <p>Grundbuchbezirk Lurchingen</p> <p>Grundbuchblatt 30</p> <p>Laufende Nummer 44</p> <p>Anteil am ungetrennten Hofraum:</p> <p>Grundbuchamt Krötenstett</p> <p>Grundbuchbezirk Lurchingen</p> <p>Grundbuchblatt 36</p> <p>Laufende Nummer 3</p> <p>Eigentümer:</p> <p>1/2 Anteil am Anteil zum ungetrennten Hofraum:</p> <p><i>(oder)</i></p> <p>Anteil nicht ermittelbar am Anteil zum ungetrennten Hofraum:</p> <p>Grundbuchamt Krötenstett</p> <p>Grundbuchbezirk Lurchingen</p> <p>Grundbuchblatt 36</p> <p>Laufende Nummer 3</p>

Ableitungsregel	Präsentation
<p><u>Von Buchungspflicht befreit Par. 3 Abs. 2 GBO</u></p> <p>ABE EIG DP1 BAR = Von Buchungspflicht befreit Par. 3 Abs. 2 GBO —>> „Im Grundbuch nicht gebucht“ „Buchungsblattbezirk “ ABE EIG DP1 BUG DPB [BBZ] „Buchungsblatt “ ABE EIG DP1 BUG DPB [BBN] „Laufende Nummer “ ABE EIG DP1 BUG DPB [LFD] —> 4100</p> <p>ABE EIG DP1 EIG DP5 [+] —>> „Eigentümer:“ —> 4100</p> <p>Gehe zu „<u>Eigentümer</u>“</p>	<p>Im Grundbuch nicht gebucht Buchungsblattbezirk Lurchingen Buchungsblatt 400001 Laufende Nummer 1</p> <p>Eigentümer:</p>
<p><u>Anliegerflurstück</u></p> <p>ABE EIG DP1 BAR = Anliegerflurstück —>> „Im Grundbuch nicht gebucht“ „Buchungsblattbezirk “ ABE EIG DP1 BUG DPB [BBZ] „Buchungsblatt “ ABE EIG DP1 BUG DPB [BBN] „Laufende Nummer “ ABE EIG DP1 BUG DPB [LFD] —> 4100</p> <p>^ ABE FLN D01 ANL [+] —>> „Das “ ABE EIG DP1 [BAR],, gehört anteilig zu“ —> 4100</p> <p>(^ ABE FLN D01 ANL ANL FSN 11005 ZAE [+] ^ ABE FLN D01 ANL ANL FSN 11005 NEN [-] ^ ABE FLN D01 ANL ANL FLN [-] —>> „Flurstück “ABE FLN D01 ANL ANL FSN 11005 [ZAE],, Gemarkung “ ABE FLN D01 ANL ANL [GMN] —> 4100</p> <p>✓ ABE FLN D01 ANL ANL FSN 11005 ZAE [+] ^ ABE FLN D01 ANL ANL FSN 11005 NEN [+] ^ ABE FLN D01 ANL ANL FLN [-] —>> „Flurstück “ABE FLN D01 ANL ANL FSN 11005 [ZAE],,“ ABE FLN D01 ANL ANL FSN 11005 [NEN],, Gemarkung “ ABE FLN D01 ANL ANL [GMN] —> 4100</p> <p>✓ ABE FLN D01 ANL ANL FSN 11005 ZAE [+] ^ ABE FLN D01 ANL ANL FSN 11005 NEN [-] ^ ABE FLN D01 ANL ANL FLN [+] —>> „Flurstück “ABE FLN D01 ANL ANL FSN 11005 [ZAE],, Flur “ ABE FLN D01 ANL ANL [FLN],, Gemarkung “ ABE FLN D01 ANL ANL [GMN] —> 4100</p> <p>✓ ABE FLN D01 ANL ANL FSN 11005 ZAE [+] ^ ABE FLN D01 ANL ANL FSN 11005 NEN [+] ^ ABE FLN D01 ANL ANL FLN [+] —>> „Flurstück “ABE FLN D01 ANL ANL FSN 11005 [ZAE],,“ ABE FLN D01 ANL ANL FSN 11005 [NEN],, Flur “ ABE FLN D01 ANL ANL [FLN],, Gemarkung “</p>	<p>Im Grundbuch nicht gebucht Buchungsblattbezirk Lurchingen Buchungsblatt 400001 Laufende Nummer 1</p> <p>Das Anliegerflurstück gehört anteilig zu</p> <p>Flurstück 524 Gemarkung Lurchingen</p> <p>Flurstück 524/34 Gemarkung Lurchingen</p> <p>Flurstück 524, Flur 19, Gemarkung Lurchingen</p>

Ableitungsregel	Präsentation
<p>ABE FLN D01 ANL ANL [GMN] —→ 4100</p> <p>ABE FLN D01 ANL ANL BCH EIA EIG [+] —→ 4100</p> <p>—→ „Eigentümer:“</p> <p>Gehe zu „<u>Eigentümer</u>“_n</p> <p><i>n = Anzahl der gefundenen ANL (jedes anliegende Flurstück wird ausgegeben)</i></p>	<p>Flurstück 524/34, Flur 19, Gemarkung Lurchingen</p> <p>Eigentümer:</p>
<p><u>Dienender Miteigentumsanteil</u></p> <p>ABE EIG DP1 HRD [+]</p> <p> ^ ABE EIG DP1 HRD BHD ANT [+]</p> <p> ^ ABE EIG DP1 HRD BHD AAN [-]</p> <p> ^ ABE EIG DP1 HRD BHD FSN 11005 ZAE [+]</p> <p> ^ ABE EIG DP1 HRD BHD FSN 11005 NEN [-]</p> <p> ^ ABE EIG DP1 HRD BHD FLN [-]</p> <p>—→ „zugeordnet“</p> <p> ^ (ABE EIG DP1 HRD BHD ANT 21009 [ZAE] ≠ 99999 ^ ABE EIG DP1 HRD BHD ANT 21009 [NEN] ≠ 99999)</p> <p> ABE EIG DP1 HRD BHD ANT 21009 [ZAE], „ABE EIG DP1 HRD BHD ANT 21009 [NEN]“</p> <p> v (ABE EIG DP1 HRD BHD ANT 21009 [ZAE] = 99999 ^ ABE EIG DP1 HRD BHD ANT 21009 [NEN] = 99999)</p> <p> „Anteil nicht ermittelbar“</p> <p> „Miteigentumsanteil an dem dienenden Grundstück Flurstück “ABE EIG DP1 HRD BHD FSN 11005 [ZAE]“</p> <p> „Gemarkung “ABE EIG DP1 HRD BHD [GMN]“</p> <p> „mit der laufenden Nummer “ABE EIG DP1 BUG DPB [LFD], auf dem gleichen Grundbuchblatt“ —→ 4100</p> <p>ABE EIG DP1 HRD [+]</p> <p> ^ ABE EIG DP1 HRD BHD ANT [+]</p> <p> ^ ABE EIG DP1 HRD BHD AAN [-]</p> <p> ^ ABE EIG DP1 HRD BHD FSN 11005 ZAE [+]</p> <p> ^ ABE EIG DP1 HRD BHD FSN 11005 NEN [+]</p> <p> ^ ABE EIG DP1 HRD BHD FLN [-]</p> <p>—→ „zugeordnet“</p> <p> ^ (ABE EIG DP1 HRD BHD ANT 21009 [ZAE] ≠ 99999 ^ ABE EIG DP1 HRD BHD ANT 21009 [NEN] ≠ 99999)</p> <p> ABE EIG DP1 HRD BHD ANT 21009 [ZAE], „ABE EIG DP1 HRD BHD ANT 21009 [NEN]“</p> <p> v (ABE EIG DP1 HRD BHD ANT 21009 [ZAE] = 99999 ^ ABE EIG DP1 HRD BHD ANT 21009 [NEN] = 99999)</p> <p> „Anteil nicht ermittelbar“</p> <p> „Miteigentumsanteil an dem dienenden Grundstück Flurstück “ABE EIG DP1 HRD BHD FSN 11005 [ZAE], „ABE EIG DP1 HRD BHD FSN 11005 [NEN], Gemarkung “ABE EIG DP1 HRD BHD [GMN]“</p> <p> „mit der laufenden Nummer “ABE EIG DP1 BUG DPB [LFD], auf dem gleichen Grundbuchblatt“ —→ 4100</p> <p>ABE EIG DP1 HRD [+]</p> <p> ^ ABE EIG DP1 HRD BHD ANT [+]</p> <p> ^ ABE EIG DP1 HRD BHD AAN [+]</p> <p> ^ ABE EIG DP1 HRD BHD FSN 11005 ZAE [+]</p> <p> ^ ABE EIG DP1 HRD BHD FSN 11005 NEN [-]</p> <p> ^ ABE EIG DP1 HRD BHD FLN [-]</p>	<p>zugeordnet 1/3 Miteigentumsanteil an dem dienenden Grundstück Flurstück 46 Gemarkung Lurchingen mit der laufenden Nummer 2 auf dem gleichen Grundbuchblatt</p> <p>(oder)</p> <p>zugeordnet 'Anteil nicht ermittelbar' Miteigentumsanteil an dem dienenden Grundstück Flurstück 46 Gemarkung Lurchingen mit der laufenden Nummer 2 auf dem gleichen Grundbuchblatt</p> <p>zugeordnet 1/3 Miteigentumsanteil an dem dienenden Grundstück Flurstück 46/4 Gemarkung Lurchingen mit der laufenden Nummer 2 auf dem gleichen Grundbuchblatt</p> <p>(oder)</p> <p>zugeordnet 'Anteil nicht ermittelbar' Miteigentumsanteil an dem dienenden Grundstück Flurstück 46/4 Gemarkung Lurchingen mit der laufenden Nummer 2 auf dem gleichen Grundbuchblatt</p>

Ableitungsregel	Präsentation
<p>  „zugeordnet“ $\wedge ((\text{ABE EIG DP1 HRD BHD ANT 21009 [ZAE]} \neq 99999 \wedge \text{ABE EIG DP1 HRD BHD ANT 21009 [NEN]} \neq 99999)$ $\wedge (\text{ABE EIG DP1 HRD BHD AAN 21009 [ZAE]} \neq 99999 \wedge \text{ABE EIG DP1 HRD BHD AAN 21009 [NEN]} \neq 99999))$ $\text{ABE EIG DP1 HRD BHD ANT 21009 [ZAE]}, „\text{ABE EIG DP1 HRD BHD ANT 21009 [NEN]}"$ $\text{„Anteil an “ABE EIG DP1 HRD BHD AAN 21009 [ZAE]}, „\text{ABE EIG DP1 HRD BHD AAN 21009 [NEN]}"$ $\vee ((\text{ABE EIG DP1 HRD BHD ANT 21009 [ZAE]} = 99999 \wedge \text{ABE EIG DP1 HRD BHD ANT 21009 [NEN]} = 99999)$ $\vee (\text{ABE EIG DP1 HRD BHD AAN 21009 [ZAE]} = 99999 \wedge \text{ABE EIG DP1 HRD BHD AAN 21009 [NEN]} = 99999))$ $\text{„Anteil nicht ermittelbar“}$ $\text{„Miteigentumsanteil an dem dienenden Grundstück Flurstück “ABE EIG DP1 HRD BHD FSN 11005 [ZAE]}$ $\text{„Gemarkung “ABE EIG DP1 HRD BHD [GMN]}$ $\text{„mit der laufenden Nummer “ABE EIG DP1 BUG DPB [LFD]}, \text{„ auf dem gleichen Grundbuchblatt“}$  4100 </p> <p> ABE EIG DP1 HRD [+] $\wedge \text{ABE EIG DP1 HRD BHD ANT [+]}$ $\wedge \text{ABE EIG DP1 HRD BHD AAN [+]}$ $\wedge \text{ABE EIG DP1 HRD BHD FSN 11005 ZAE [+]}$ $\wedge \text{ABE EIG DP1 HRD BHD FSN 11005 NEN [+]}$ $\wedge \text{ABE EIG DP1 HRD BHD FLN [-]}$ </p> <p>  „zugeordnet“ $\wedge ((\text{ABE EIG DP1 HRD BHD ANT 21009 [ZAE]} \neq 99999 \wedge \text{ABE EIG DP1 HRD BHD ANT 21009 [NEN]} \neq 99999)$ $\wedge (\text{ABE EIG DP1 HRD BHD AAN 21009 [ZAE]} \neq 99999 \wedge \text{ABE EIG DP1 HRD BHD AAN 21009 [NEN]} \neq 99999))$ $\text{ABE EIG DP1 HRD BHD ANT 21009 [ZAE]}, „\text{ABE EIG DP1 HRD BHD ANT 21009 [NEN]}"$ $\text{„Anteil an “ABE EIG DP1 HRD BHD AAN 21009 [ZAE]}, „\text{ABE EIG DP1 HRD BHD AAN 21009 [NEN]}"$ $\vee ((\text{ABE EIG DP1 HRD BHD ANT 21009 [ZAE]} = 99999 \wedge \text{ABE EIG DP1 HRD BHD ANT 21009 [NEN]} = 99999)$ $\vee (\text{ABE EIG DP1 HRD BHD AAN 21009 [ZAE]} = 99999 \wedge \text{ABE EIG DP1 HRD BHD AAN 21009 [NEN]} = 99999))$ $\text{„Anteil nicht ermittelbar“}$ $\text{„Miteigentumsanteil an dem dienenden Grundstück Flurstück “ABE EIG DP1 HRD BHD FSN 11005 [ZAE]}, „\text{ABE EIG DP1 HRD BHD FSN 11005 [NEN]}, \text{„Gemarkung “ABE EIG DP1 HRD BHD [GMN]}$ $\text{„mit der laufenden Nummer “ABE EIG DP1 BUG DPB [LFD]}, \text{„ auf dem gleichen Grundbuchblatt“}$  4100 </p> <p> ABE EIG DP1 HRD [+] $\wedge \text{ABE EIG DP1 HRD BHD ANT [+]}$ $\wedge \text{ABE EIG DP1 HRD BHD AAN [-]}$ $\wedge \text{ABE EIG DP1 HRD BHD FSN 11005 ZAE [+]}$ $\wedge \text{ABE EIG DP1 HRD BHD FSN 11005 NEN [-]}$ $\wedge \text{ABE EIG DP1 HRD BHD FLN [+]}$ </p> <p>  „zugeordnet“ $\wedge (\text{ABE EIG DP1 HRD BHD ANT 21009 [ZAE]} \neq 99999 \wedge \text{ABE EIG DP1 HRD BHD ANT 21009 [NEN]} \neq 99999)$ $\text{ABE EIG DP1 HRD BHD ANT 21009 [ZAE]}, „\text{ABE EIG DP1 HRD BHD ANT 21009 [NEN]}"$ $\vee (\text{ABE EIG DP1 HRD BHD ANT 21009 [ZAE]} = 99999 \wedge \text{ABE EIG DP1 HRD BHD ANT 21009 [NEN]} = 99999)$ $\text{„Anteil nicht ermittelbar“}$ $\text{„Miteigentumsanteil an dem dienenden Grundstück Flurstück “ABE EIG DP1 HRD BHD FSN 11005 [ZAE]}$ $\text{„Flur “ABE EIG DP1 HRD BHD [FLN]}, \text{„Gemarkung “ABE EIG DP1 HRD BHD [GMN]}$ $\text{„mit der laufenden Nummer “ABE EIG DP1 BUG DPB [LFD]}, \text{„ auf dem gleichen Grundbuchblatt“}$ </p>	<p> zugeordnet 1/2 Anteil an 1/3 Miteigentumsanteil an dem dienenden Grundstück Flurstück 46 Gemarkung Lurchingen mit der laufenden Nummer 3 auf dem gleichen Grundbuchblatt <i>(oder)</i> zugeordnet 'Anteil nicht ermittelbar' Miteigentumsanteil an dem dienenden Grundstück Flurstück 46 Gemarkung Lurchingen mit der laufenden Nummer 3 auf dem gleichen Grundbuchblatt </p> <p> zugeordnet 1/2 Anteil an 1/3 Miteigentumsanteil an dem dienenden Grundstück Flurstück 46/4 Gemarkung Lurchingen mit der laufenden Nummer 3 auf dem gleichen Grundbuchblatt <i>(oder)</i> zugeordnet 'Anteil nicht ermittelbar' Miteigentumsanteil an dem dienenden Grundstück Flurstück 46/4 Gemarkung Lurchingen mit der laufenden Nummer 3 auf dem gleichen Grundbuchblatt </p> <p> zugeordnet 1/3 Miteigentumsanteil an dem dienenden Grundstück Flurstück 46, Flur 1, Gemarkung Lurchingen mit der laufenden Nummer 2 auf dem gleichen Grundbuchblatt <i>(oder)</i> zugeordnet 'Anteil nicht ermittelbar' Miteigentumsanteil an dem dienenden Grundstück Flurstück 46, Flur 1, Gemarkung Lurchingen mit der laufenden Nummer 2 auf dem gleichen Grundbuchblatt </p>





Ableitungsregel	Präsentation
<p>Grundbuchblatt“ → 4100</p> <p>ABE EIG DP1 HRD [+] ^ ABE EIG DP1 HRD BHD ANT [+] ^ ABE EIG DP1 HRD BHD AAN [-] ^ ABE EIG DP1 HRD BHD FSN 11005 ZAE [+] ^ ABE EIG DP1 HRD BHD FSN 11005 NEN [+] ^ ABE EIG DP1 HRD BHD FLN [+]</p> <p>→ „zugeordnet“ ^ (ABE EIG DP1 HRD BHD ANT 21009 [ZAE] ≠ 99999 ^ ABE EIG DP1 HRD BHD ANT 21009 [NEN] ≠ 99999) ABE EIG DP1 HRD BHD ANT 21009 [ZAE], „ABE EIG DP1 HRD BHD ANT 21009 [NEN] v (ABE EIG DP1 HRD BHD ANT 21009 [ZAE] = 99999 ^ ABE EIG DP1 HRD BHD ANT 21009 [NEN] = 99999) „Anteil nicht ermittelbar“ „Miteigentumsanteil an dem dienenden Grundstück Flurstück “ABE EIG DP1 HRD BHD FSN 11005 [ZAE], „ ABE EIG DP1 HRD BHD FSN 11005 [NEN], „, Flur “ABE EIG DP1 HRD BHD [FLN], „, Gemarkung “ ABE EIG DP1 HRD BHD [GMN] „mit der laufenden Nummer “ABE EIG DP1 BUG DPB [LFD], „ auf dem gleichen Grundbuchblatt“ → 4100</p> <p>ABE EIG DP1 HRD [+] ^ ABE EIG DP1 HRD BHD ANT [+] ^ ABE EIG DP1 HRD BHD AAN [+] ^ ABE EIG DP1 HRD BHD FSN 11005 ZAE [+] ^ ABE EIG DP1 HRD BHD FSN 11005 NEN [-] ^ ABE EIG DP1 HRD BHD FLN [+]</p> <p>→ „zugeordnet“ ^ ((ABE EIG DP1 HRD BHD ANT 21009 [ZAE] ≠ 99999 ^ ABE EIG DP1 HRD BHD ANT 21009 [NEN] ≠ 99999) ^ (ABE EIG DP1 HRD BHD AAN 21009 [ZAE] ≠ 99999 ^ ABE EIG DP1 HRD BHD AAN 21009 [NEN] ≠ 99999)) ABE EIG DP1 HRD BHD ANT 21009 [ZAE], „ABE EIG DP1 HRD BHD ANT 21009 [NEN] „ Anteil an “ABE EIG DP1 HRD BHD AAN 21009 [ZAE], „ABE EIG DP1 HRD BHD AAN 21009 [NEN] v ((ABE EIG DP1 HRD BHD ANT 21009 [ZAE] = 99999 ^ ABE EIG DP1 HRD BHD ANT 21009 [NEN] = 99999) v (ABE EIG DP1 HRD BHD AAN 21009 [ZAE] = 99999 ^ ABE EIG DP1 HRD BHD AAN 21009 [NEN] = 99999)) „Anteil nicht ermittelbar“ „Miteigentumsanteil an dem dienenden Grundstück Flurstück “ABE EIG DP1 HRD BHD FSN 11005 [ZAE] „, Flur “ABE EIG DP1 HRD BHD [FLN], „, Gemarkung “ABE EIG DP1 HRD BHD [GMN] „mit der laufenden Nummer “ABE EIG DP1 BUG DPB [LFD], „ auf dem gleichen Grundbuchblatt“ → 4100</p> <p>ABE EIG DP1 HRD [+] ^ ABE EIG DP1 HRD BHD ANT [+] ^ ABE EIG DP1 HRD BHD AAN [+] ^ ABE EIG DP1 HRD BHD FSN 11005 ZAE [+] ^ ABE EIG DP1 HRD BHD FSN 11005 NEN [+] ^ ABE EIG DP1 HRD BHD FLN [+]</p> <p>→ „zugeordnet“ ^ ((ABE EIG DP1 HRD BHD ANT 21009 [ZAE] ≠ 99999 ^ ABE EIG DP1 HRD BHD ANT 21009 [NEN] ≠ 99999) ^ (ABE EIG DP1 HRD BHD AAN 21009 [ZAE] ≠ 99999 ^ ABE EIG DP1 HRD BHD AAN 21009 [NEN] ≠ 99999))</p>	<p>blatt</p> <p>zugeordnet 1/3 Miteigentumsanteil an dem dienenden Grundstück Flurstück 46/4, Flur 1, Gemarkung Lurchingen mit der laufenden Nummer 2 auf dem gleichen Grundbuch-<i>blatt</i> <i>(oder)</i> zugeordnet 'Anteil nicht ermittelbar' Miteigentumsanteil an dem dienenden Grundstück Flurstück 46/4, Flur 1, Gemarkung Lurchingen mit der laufenden Nummer 2 auf dem gleichen Grundbuch-<i>blatt</i></p> <p>zugeordnet 1/2 Anteil an 1/3 Miteigentumsanteil an dem dienenden Grundstück Flurstück 46, Flur 1, Gemarkung Lurchingen mit der laufenden Nummer 3 auf dem gleichen Grundbuch-<i>blatt</i> <i>(oder)</i> zugeordnet 'Anteil nicht ermittelbar' Miteigentumsanteil an dem dienenden Grundstück Flurstück 46, Flur 1, Gemarkung Lurchingen mit der laufenden Nummer 3 auf dem gleichen Grundbuch-<i>blatt</i></p> <p>zugeordnet 1/2 Anteil an 1/3 Miteigentumsanteil an dem dienenden Grundstück Flurstück 46/4, Flur 1, Gemarkung</p>

Ableitungsregel	Präsentation
<p>ABE EIG DP1 HRD BHD ANT 21009 [ZAE],/“ABE EIG DP1 HRD BHD ANT 21009 [NEN] „ Anteil an “ABE EIG DP1 HRD BHD AAN 21009 [ZAE],/“ABE EIG DP1 HRD BHD AAN 21009 [NEN] \vee ((ABE EIG DP1 HRD BHD ANT 21009 [ZAE] = 99999 \wedge ABE EIG DP1 HRD BHD ANT 21009 [NEN] = 99999) \vee (ABE EIG DP1 HRD BHD AAN 21009 [ZAE] = 99999 \wedge ABE EIG DP1 HRD BHD AAN 21009 [NEN] = 99999)) „ Anteil nicht ermittelbar “ „ Miteigentumsanteil an dem dienenden Grundstück Flurstück “ABE EIG DP1 HRD BHD FSN 11005 [ZAE],/“ ABE EIG DP1 HRD BHD FSN 11005 [NEN],, Flur “ABE EIG DP1 HRD BHD [FLN],, Gemarkung “ ABE EIG DP1 HRD BHD [GMN] „mit der laufenden Nummer “ABE EIG DP1 BUG DPB [LFD],, auf dem gleichen Grundbuchblatt“ \longrightarrow 4100</p>	<p>Lurchingen mit der laufenden Nummer 3 auf dem gleichen Grundbuch- blatt (oder) zugeordnet 'Anteil nicht ermittelbar' Miteigentumsanteil an dem dienenden Grundstück Flurstück 46/4, Flur 1, Gemarkung Lurchingen mit der laufenden Nummer 3 auf dem gleichen Grundbuch- blatt</p>
<p><u>Dienender Miteigentumsanteil (noch nicht im Grundbuch gebucht; Verzeichnis der Bodenordnung ersetzt den Grundstücksnachweis)</u></p> <p><i>Die Ableitungsregeln entsprechen denen der „Ausgabe eines dienenden Miteigentumsanteiles“. Weil jedoch der Miteigentumsanteil noch nicht im Grundbuch gebucht ist, muss in dem auszugebenden Text der Begriff „Grundbuchblatt“ durch „Buchungsblatt“ ersetzt werden.</i></p>	
<p><u>Herrschendes Grundstück</u></p> <p>ABE EIG DP1 HRD [+] \wedge ABE EIG DP1 HRD BHD ANT [-] \wedge ABE EIG DP1 HRD BHD AAN [-] \wedge ABE EIG DP1 HRD BHD FSN 11005 ZAE [+] \wedge ABE EIG DP1 HRD BHD FSN 11005 NEN [-] \wedge ABE EIG DP1 HRD BHD FLN [-] \longrightarrow „zugeordnet zu dem herrschenden Grundstück Flurstück “ABE EIG DP1 HRD BHD FSN 11005 [ZAE],, Gemarkung “ABE EIG DP1 HRD BHD [GMN] „mit der laufenden Nummer “ ABE EIG DP1 BUG DPB [LFD],, auf dem gleichen Grundbuchblatt“ \longrightarrow 4100</p> <p>ABE EIG DP1 HRD [+] \wedge ABE EIG DP1 HRD BHD ANT [-] \wedge ABE EIG DP1 HRD BHD AAN [-] \wedge ABE EIG DP1 HRD BHD FSN 11005 ZAE [+] \wedge ABE EIG DP1 HRD BHD FSN 11005 NEN [+] \wedge ABE EIG DP1 HRD BHD FLN [-] \longrightarrow „zugeordnet zu dem herrschenden Grundstück Flurstück “ABE EIG DP1 HRD BHD FSN 11005 [ZAE] ,/“ABE EIG DP1 HRD BHD FSN 11005 [NEN] „ Gemarkung “ABE EIG DP1 HRD BHD [GMN] „mit der laufenden Nummer “ ABE EIG DP1 BUG DPB [LFD],, auf dem gleichen Grundbuchblatt“ \longrightarrow 4100</p> <p>ABE EIG DP1 HRD [+]</p>	<p>zugeordnet zu dem herrschenden Grundstück Flurstück 39 Gemarkung Lurchingen mit der laufenden Nummer 1 auf dem gleichen Grundbuch- blatt</p> <p>zugeordnet zu dem herrschenden Grundstück Flurstück 39/1 Gemarkung Lurchingen mit der laufenden Nummer 1 auf dem gleichen Grundbuch- blatt</p>

Ableitungsregel	Präsentation
<p> \wedge ABE EIG DP1 HRD BHD ANT [+] \wedge ABE EIG DP1 HRD BHD AAN [-] \wedge ABE EIG DP1 HRD BHD FSN 11005 ZAE [+] \wedge ABE EIG DP1 HRD BHD FSN 11005 NEN [-] \wedge ABE EIG DP1 HRD BHD FLN [-] \longrightarrow „zugeordnet zu“ \wedge (ABE EIG DP1 HRD BHD ANT 21009 [ZAE] \neq 99999 \wedge ABE EIG DP1 HRD BHD ANT 21009 [NEN] \neq 99999) ABE EIG DP1 HRD BHD ANT 21009 [ZAE], „ABE EIG DP1 HRD BHD ANT 21009 [NEN] \vee (ABE EIG DP1 HRD BHD ANT 21009 [ZAE] = 99999 \wedge ABE EIG DP1 HRD BHD ANT 21009 [NEN] = 99999) „Anteil nicht ermittelbar“ „Miteigentumsanteil an dem herrschenden Grundstück Flurstück “ABE EIG DP1 HRD BHD FSN 11005 [ZAE], Gemarkung “ABE EIG DP1 HRD BHD [GMN] „mit der laufenden Nummer “ABE EIG DP1 BUG DPB [LFD], auf dem gleichen Grundbuchblatt“ \longrightarrow 4100 </p> <p> ABE EIG DP1 HRD [+] \wedge ABE EIG DP1 HRD BHD ANT [+] \wedge ABE EIG DP1 HRD BHD AAN [-] \wedge ABE EIG DP1 HRD BHD FSN 11005 ZAE [+] \wedge ABE EIG DP1 HRD BHD FSN 11005 NEN [+] \wedge ABE EIG DP1 HRD BHD FLN [-] \longrightarrow „zugeordnet zu“ \wedge (ABE EIG DP1 HRD BHD ANT 21009 [ZAE] \neq 99999 \wedge ABE EIG DP1 HRD BHD ANT 21009 [NEN] \neq 99999) ABE EIG DP1 HRD BHD ANT 21009 [ZAE], „ABE EIG DP1 HRD BHD ANT 21009 [NEN] \vee (ABE EIG DP1 HRD BHD ANT 21009 [ZAE] = 99999 \wedge ABE EIG DP1 HRD BHD ANT 21009 [NEN] = 99999) „Anteil nicht ermittelbar“ „Miteigentumsanteil an dem herrschenden Grundstück Flurstück “ABE EIG DP1 HRD BHD FSN 11005 [ZAE], „ABE EIG DP1 HRD BHD FSN 11005 [NEN] „Gemarkung “ABE EIG DP1 HRD BHD [GMN] „mit der laufenden Nummer “ABE EIG DP1 BUG DPB [LFD], auf dem gleichen Grundbuchblatt“ \longrightarrow 4100 </p> <p> ABE EIG DP1 HRD [+] \wedge ABE EIG DP1 HRD BHD ANT [+] \wedge ABE EIG DP1 HRD BHD AAN [+] \wedge ABE EIG DP1 HRD BHD FSN 11005 ZAE [+] \wedge ABE EIG DP1 HRD BHD FSN 11005 NEN [-] \wedge ABE EIG DP1 HRD BHD FLN [-] \longrightarrow „zugeordnet zu“ \wedge ((ABE EIG DP1 HRD BHD ANT 21009 [ZAE] \neq 99999 \wedge ABE EIG DP1 HRD BHD ANT 21009 [NEN] \neq 99999) \wedge (ABE EIG DP1 HRD BHD AAN 21009 [ZAE] \neq 99999 \wedge ABE EIG DP1 HRD BHD AAN 21009 [NEN] \neq 99999)) ABE EIG DP1 HRD BHD ANT 21009 [ZAE], „ABE EIG DP1 HRD BHD ANT 21009 [NEN] „Anteil an “ABE EIG DP1 HRD BHD AAN 21009 [ZAE], „ABE EIG DP1 HRD BHD AAN 21009 [NEN] </p>	<p> zugeordnet zu 1/4 Miteigentumsanteil an dem herrschenden Grundstück Flurstück 153 Gemarkung Lurchingen mit der laufenden Nummer 1 auf dem gleichen Grundbuchblatt (oder) zugeordnet zu 'Anteil nicht ermittelbar' Miteigentumsanteil an dem herrschenden Grundstück Flurstück 153 Gemarkung Lurchingen mit der laufenden Nummer 1 auf dem gleichen Grundbuchblatt </p> <p> zugeordnet zu 1/4 Miteigentumsanteil an dem herrschenden Grundstück Flurstück 153/3 Gemarkung Lurchingen mit der laufenden Nummer 1 auf dem gleichen Grundbuchblatt (oder) zugeordnet zu 'Anteil nicht ermittelbar' Miteigentumsanteil an dem herrschenden Grundstück Flurstück 153/3 Gemarkung Lurchingen mit der laufenden Nummer 1 auf dem gleichen Grundbuchblatt </p> <p> zugeordnet zu 1/2 Anteil an 1/4 Miteigentumsanteil an dem herrschenden Grundstück Flurstück 153 Gemarkung Lurchingen mit der laufenden Nummer 1 auf dem gleichen Grundbuchblatt </p>

Ableitungsregel	Präsentation
<p> $\vee ((\text{ABE EIG DP1 HRD BHD ANT 21009 [ZAE]} = 99999 \wedge \text{ABE EIG DP1 HRD BHD ANT 21009 [NEN]} = 99999)$ $\vee (\text{ABE EIG DP1 HRD BHD AAN 21009 [ZAE]} = 99999 \wedge \text{ABE EIG DP1 HRD BHD AAN 21009 [NEN]} = 99999))$ „Anteil nicht ermittelbar“ „Miteigentumsanteil an dem herrschenden Grundstück Flurstück “ABE EIG DP1 HRD BHD FSN 11005 [ZAE], Gemarkung “ABE EIG DP1 HRD BHD [GMN] „mit der laufenden Nummer “ABE EIG DP1 BUG DPB [LFD], auf dem gleichen Grundbuchblatt“ → 4100 </p> <p> ABE EIG DP1 HRD [+] $\wedge \text{ABE EIG DP1 HRD BHD ANT [+]}$ $\wedge \text{ABE EIG DP1 HRD BHD AAN [+]}$ $\wedge \text{ABE EIG DP1 HRD BHD FSN 11005 ZAE [+]}$ $\wedge \text{ABE EIG DP1 HRD BHD FSN 11005 NEN [+]}$ $\wedge \text{ABE EIG DP1 HRD BHD FLN [-]}$ → „zugeordnet zu “ $\wedge ((\text{ABE EIG DP1 HRD BHD ANT 21009 [ZAE]} \neq 99999 \wedge \text{ABE EIG DP1 HRD BHD ANT 21009 [NEN]} \neq 99999)$ $\wedge (\text{ABE EIG DP1 HRD BHD AAN 21009 [ZAE]} \neq 99999 \wedge \text{ABE EIG DP1 HRD BHD AAN 21009 [NEN]} \neq 99999))$ ABE EIG DP1 HRD BHD ANT 21009 [ZAE], „ABE EIG DP1 HRD BHD ANT 21009 [NEN] „ Anteil an “ABE EIG DP1 HRD BHD AAN 21009 [ZAE], „ABE EIG DP1 HRD BHD AAN 21009 [NEN] $\vee ((\text{ABE EIG DP1 HRD BHD ANT 21009 [ZAE]} = 99999 \wedge \text{ABE EIG DP1 HRD BHD ANT 21009 [NEN]} = 99999)$ $\vee (\text{ABE EIG DP1 HRD BHD AAN 21009 [ZAE]} = 99999 \wedge \text{ABE EIG DP1 HRD BHD AAN 21009 [NEN]} = 99999))$ „Anteil nicht ermittelbar“ „Miteigentumsanteil an dem herrschenden Grundstück Flurstück “ABE EIG DP1 HRD BHD FSN 11005 [ZAE], „ABE EIG DP1 HRD BHD FSN 11005 [NEN] „ Gemarkung “ABE EIG DP1 HRD BHD [GMN] „mit der laufenden Nummer “ABE EIG DP1 BUG DPB [LFD], auf dem gleichen Grundbuchblatt“ → 4100 </p> <p> ABE EIG DP1 HRD [+] $\wedge \text{ABE EIG DP1 HRD BHD ANT [-]}$ $\wedge \text{ABE EIG DP1 HRD BHD AAN [-]}$ $\wedge \text{ABE EIG DP1 HRD BHD FSN 11005 ZAE [+]}$ $\wedge \text{ABE EIG DP1 HRD BHD FSN 11005 NEN [-]}$ $\wedge \text{ABE EIG DP1 HRD BHD FLN [+]}$ → „zugeordnet zu dem herrschenden Grundstück Flurstück “ABE EIG DP1 HRD BHD FSN 11005 [ZAE], „Flur “ABE EIG DP1 HRD BHD [FLN] „, Gemarkung “ABE EIG DP1 HRD BHD [GMN] „mit der laufenden Nummer “ABE EIG DP1 BUG DPB [LFD], auf dem gleichen Grundbuchblatt“ → 4100 </p> <p> ABE EIG DP1 HRD [+] $\wedge \text{ABE EIG DP1 HRD BHD ANT [-]}$ $\wedge \text{ABE EIG DP1 HRD BHD AAN [-]}$ $\wedge \text{ABE EIG DP1 HRD BHD FSN 11005 ZAE [+]}$ </p>	<p> <i>(oder)</i> zugeordnet zu 'Anteil nicht ermittelbar' Miteigentumsanteil an dem herrschenden Grundstück Flurstück 153 Gemarkung Lurchingen mit der laufenden Nummer 1 auf dem gleichen Grundbuchblatt </p> <p> zugeordnet zu 1/2 Anteil an 1/4 Miteigentumsanteil an dem herrschenden Grundstück Flurstück 153/4 Gemarkung Lurchingen mit der laufenden Nummer 1 auf dem gleichen Grundbuchblatt </p> <p> <i>(oder)</i> zugeordnet zu 'Anteil nicht ermittelbar' Miteigentumsanteil an dem herrschenden Grundstück Flurstück 153/4 Gemarkung Lurchingen mit der laufenden Nummer 1 auf dem gleichen Grundbuchblatt </p> <p> zugeordnet zu dem herrschenden Grundstück Flurstück 39, Flur 1, Gemarkung Lurchingen mit der laufenden Nummer 1 auf dem gleichen Grundbuchblatt </p>

Ableitungsregel	Präsentation
<p> \wedge ABE EIG DP1 HRD BHD FSN 11005 NEN [+] \wedge ABE EIG DP1 HRD BHD FLN [+] \longrightarrow „zugeordnet zu dem herrschenden Grundstück Flurstück “ABE EIG DP1 HRD BHD FSN 11005 [ZAE] „/“ABE EIG DP1 HRD BHD FSN 11005 [NEN] „, Flur “ABE EIG DP1 HRD BHD [FLN], „, Gemarkung “ABE EIG DP1 HRD BHD [GMN] „, mit der laufenden Nummer “ABE EIG DP1 BUG DPB [LFD], „, auf dem gleichen Grundbuchblatt“ \longrightarrow 4100 </p> <p> ABE EIG DP1 HRD [+] \wedge ABE EIG DP1 HRD BHD ANT [+] \wedge ABE EIG DP1 HRD BHD AAN [-] \wedge ABE EIG DP1 HRD BHD FSN 11005 ZAE [+] \wedge ABE EIG DP1 HRD BHD FSN 11005 NEN [-] \wedge ABE EIG DP1 HRD BHD FLN [+] \longrightarrow „zugeordnet zu “ \wedge (ABE EIG DP1 HRD BHD ANT 21009 [ZAE] \neq 99999 \wedge ABE EIG DP1 HRD BHD ANT 21009 [NEN] \neq 99999) ABE EIG DP1 HRD BHD ANT 21009 [ZAE], „/“ABE EIG DP1 HRD BHD ANT 21009 [NEN] \vee (ABE EIG DP1 HRD BHD ANT 21009 [ZAE] = 99999 \wedge ABE EIG DP1 HRD BHD ANT 21009 [NEN] = 99999) „, ‘Anteil nicht ermittelbar’“ „, Miteigentumsanteil an dem herrschenden Grundstück Flurstück “ABE EIG DP1 HRD BHD FSN 11005 [ZAE], „, Flur “ABE EIG DP1 HRD BHD [FLN] „, Gemarkung “ABE EIG DP1 HRD BHD [GMN] „, mit der laufenden Nummer “ABE EIG DP1 BUG DPB [LFD], „, auf dem gleichen Grundbuchblatt“ \longrightarrow 4100 </p> <p> ABE EIG DP1 HRD [+] \wedge ABE EIG DP1 HRD BHD ANT [+] \wedge ABE EIG DP1 HRD BHD AAN [-] \wedge ABE EIG DP1 HRD BHD FSN 11005 ZAE [+] \wedge ABE EIG DP1 HRD BHD FSN 11005 NEN [+] \wedge ABE EIG DP1 HRD BHD FLN [+] \longrightarrow „zugeordnet zu “ \wedge (ABE EIG DP1 HRD BHD ANT 21009 [ZAE] \neq 99999 \wedge ABE EIG DP1 HRD BHD ANT 21009 [NEN] \neq 99999) ABE EIG DP1 HRD BHD ANT 21009 [ZAE], „/“ABE EIG DP1 HRD BHD ANT 21009 [NEN] \vee (ABE EIG DP1 HRD BHD ANT 21009 [ZAE] = 99999 \wedge ABE EIG DP1 HRD BHD ANT 21009 [NEN] = 99999) „, ‘Anteil nicht ermittelbar’“ „, Miteigentumsanteil an dem herrschenden Grundstück Flurstück “ABE EIG DP1 HRD BHD FSN 11005 [ZAE], „/“ABE EIG DP1 HRD BHD FSN 11005 [NEN] „, Flur “ABE EIG DP1 HRD BHD [FLN], „, Gemarkung “ABE EIG DP1 HRD BHD [GMN] „, mit der laufenden Nummer “ABE EIG DP1 BUG DPB [LFD], „, auf dem gleichen Grundbuchblatt“ \longrightarrow 4100 </p> <p> ABE EIG DP1 HRD [+] \wedge ABE EIG DP1 HRD BHD ANT [+] </p>	<p>zugeordnet zu dem herrschenden Grundstück Flurstück 39/1, Flur 1, Gemarkung Lurchingen mit der laufenden Nummer 1 auf dem gleichen Grundbuchblatt</p> <p>zugeordnet zu 1/4 Miteigentumsanteil an dem herrschenden Grundstück Flurstück 153, Flur 1, Gemarkung Lurchingen mit der laufenden Nummer 1 auf dem gleichen Grundbuchblatt</p> <p><i>(oder)</i> zugeordnet zu ‘Anteil nicht ermittelbar’ Miteigentumsanteil an dem herrschenden Grundstück Flurstück 153, Flur 1, Gemarkung Lurchingen mit der laufenden Nummer 1 auf dem gleichen Grundbuchblatt</p> <p>zugeordnet zu 1/4 Miteigentumsanteil an dem herrschenden Grundstück Flurstück 153/3, Flur 1, Gemarkung Lurchingen mit der laufenden Nummer 1 auf dem gleichen Grundbuchblatt</p> <p><i>(oder)</i> zugeordnet zu ‘Anteil nicht ermittelbar’ Miteigentumsanteil an dem herrschenden Grundstück Flurstück 153/3, Flur 1, Gemarkung Lurchingen mit der laufenden Nummer 1 auf dem gleichen Grundbuchblatt</p>

Ableitungsregel	Präsentation
<p> \wedge ABE EIG DP1 HRD BHD AAN [+] \wedge ABE EIG DP1 HRD BHD FSN 11005 ZAE [+] \wedge ABE EIG DP1 HRD BHD FSN 11005 NEN [-] \wedge ABE EIG DP1 HRD BHD FLN [+] </p> <p>  „zugeordnet zu“ $\wedge ((\text{ABE EIG DP1 HRD BHD ANT 21009 [ZAE]} \neq 99999 \wedge \text{ABE EIG DP1 HRD BHD ANT 21009 [NEN]} \neq 99999)$ $\wedge (\text{ABE EIG DP1 HRD BHD AAN 21009 [ZAE]} \neq 99999 \wedge \text{ABE EIG DP1 HRD BHD AAN 21009 [NEN]} \neq 99999))$ ABE EIG DP1 HRD BHD ANT 21009 [ZAE],/„ABE EIG DP1 HRD BHD ANT 21009 [NEN] „ Anteil an “ABE EIG DP1 HRD BHD AAN 21009 [ZAE],/„ABE EIG DP1 HRD BHD AAN 21009 [NEN] $\vee ((\text{ABE EIG DP1 HRD BHD ANT 21009 [ZAE]} = 99999 \wedge \text{ABE EIG DP1 HRD BHD ANT 21009 [NEN]} = 99999)$ $\vee (\text{ABE EIG DP1 HRD BHD AAN 21009 [ZAE]} = 99999 \wedge \text{ABE EIG DP1 HRD BHD AAN 21009 [NEN]} = 99999))$ „Anteil nicht ermittelbar“ „ Miteigentumsanteil an dem herrschenden Grundstück Flurstück “ABE EIG DP1 HRD BHD FSN 11005 [ZAE],,, Flur “ABE EIG DP1 HRD BHD [FLN] „, Gemarkung “ABE EIG DP1 HRD BHD [GMN] „mit der laufenden Nummer “ABE EIG DP1 BUG DPB [LFD],, auf dem gleichen Grundbuchblatt“ </p> <p style="text-align: right;">  4100 </p> <p> ABE EIG DP1 HRD [+] \wedge ABE EIG DP1 HRD BHD ANT [+] \wedge ABE EIG DP1 HRD BHD AAN [+] \wedge ABE EIG DP1 HRD BHD FSN 11005 ZAE [+] \wedge ABE EIG DP1 HRD BHD FSN 11005 NEN [+] \wedge ABE EIG DP1 HRD BHD FLN [+] </p> <p>  „zugeordnet zu“ $\wedge ((\text{ABE EIG DP1 HRD BHD ANT 21009 [ZAE]} \neq 99999 \wedge \text{ABE EIG DP1 HRD BHD ANT 21009 [NEN]} \neq 99999)$ $\wedge (\text{ABE EIG DP1 HRD BHD AAN 21009 [ZAE]} \neq 99999 \wedge \text{ABE EIG DP1 HRD BHD AAN 21009 [NEN]} \neq 99999))$ ABE EIG DP1 HRD BHD ANT 21009 [ZAE],/„ABE EIG DP1 HRD BHD ANT 21009 [NEN] „ Anteil an “ABE EIG DP1 HRD BHD AAN 21009 [ZAE],/„ABE EIG DP1 HRD BHD AAN 21009 [NEN] $\vee ((\text{ABE EIG DP1 HRD BHD ANT 21009 [ZAE]} = 99999 \wedge \text{ABE EIG DP1 HRD BHD ANT 21009 [NEN]} = 99999)$ $\vee (\text{ABE EIG DP1 HRD BHD AAN 21009 [ZAE]} = 99999 \wedge \text{ABE EIG DP1 HRD BHD AAN 21009 [NEN]} = 99999))$ „Anteil nicht ermittelbar“ „ Miteigentumsanteil an dem herrschenden Grundstück Flurstück “ABE EIG DP1 HRD BHD FSN 11005 [ZAE],/„ABE EIG DP1 HRD BHD FSN 11005 [NEN] „, Flur “ABE EIG DP1 HRD BHD [FLN],,, Gemarkung “ABE EIG DP1 HRD BHD [GMN] „mit der laufenden Nummer “ABE EIG DP1 BUG DPB [LFD],, auf dem gleichen Grundbuchblatt“ </p> <p style="text-align: right;">  4100 </p>	<p> zugeordnet zu 1/2 Anteil an 1/4 Miteigentumsanteil an dem herrschenden Grundstück Flurstück 153, Flur 1, Gemarkung Lurchingen mit der laufenden Nummer 1 auf dem gleichen Grundbuchblatt (oder) zugeordnet zu 'Anteil nicht ermittelbar' Miteigentumsanteil an dem herrschenden Grundstück Flurstück 153, Flur 1, Gemarkung Lurchingen mit der laufenden Nummer 1 auf dem gleichen Grundbuchblatt </p> <p> zugeordnet zu 1/2 Anteil an 1/4 Miteigentumsanteil an dem herrschenden Grundstück Flurstück 153/4, Flur 1, Gemarkung Lurchingen mit der laufenden Nummer 1 auf dem gleichen Grundbuchblatt (oder) zugeordnet zu 'Anteil nicht ermittelbar' Miteigentumsanteil an dem herrschenden Grundstück Flurstück 153/4, Flur 1, Gemarkung Lurchingen mit der laufenden Nummer 1 auf dem gleichen Grundbuchblatt </p>
<u>Herrschendes Grundstück (noch nicht im Grundbuch gebucht; Verzeichnis der Bodenordnung ersetzt den Grundstücksnachweis)</u>	
<i>Die Ableitungsregeln entsprechen denen des „Herrschenden Grundstücks“. Weil jedoch das herrschende Grundstück noch nicht im Grundbuch gebucht ist, muss in dem auszugebenden Text der Begriff „Grundbuchblatt“ durch „Buchungsblatt“ ersetzt werden.</i>	

Ableitungsregel	Präsentation
<p><u>Eigentümer</u></p> <p>(DP5 NNR DPA LFD [+] \wedge DP5 NNR DPA NUM [-] \longrightarrow DP5 NNR DPA [LFD] \longrightarrow 4100</p> <p>DP5 NNR DPA LFD [+] \wedge DP5 NNR DPA NUM [+] \longrightarrow DP5 NNR DPA [LFD],,“ DP5 NNR DPA [NUM] \longrightarrow 4100</p> <p>DP5 NOF [+] \longrightarrow DP5 [NOF] \longrightarrow 4100</p> <p>DP5 VNA [+] \longrightarrow ,,“DP5 [VNA] \longrightarrow 4100</p> <p>DP5 AKD [+] \longrightarrow ,,“DP5 [AKD] \longrightarrow 4100</p> <p>DP5 NAB [+] \longrightarrow ,,“DP5 [NAB] \longrightarrow 4100</p> <p>DP5 GNA [+] \longrightarrow „geb. “DP5 [GNA] \longrightarrow 4100</p> <p>DP5 ARG [+] \wedge DP5 ARG \neq Sonstiges \longrightarrow DP5 [ARG] \longrightarrow 4100</p> <p>DP5 ARG [+] \wedge DP5 ARG = Sonstiges \longrightarrow DP5 [BRG] \longrightarrow 4100</p> <p>DP5 STR [+] \wedge DP5 HSN[+] \wedge DP5 OTT[-] \longrightarrow DP5 [STR],,“DP5 [HSN] \longrightarrow 4100</p> <p>DP5 STR [-] \wedge DP5 HSN[+] \wedge DP5 OTT[+] \longrightarrow DP5 [OTT],,“DP5 [HSN] \longrightarrow 4100</p> <p>DP5 STR [+] \wedge DP5 HSN[+] \wedge DP5 OTT[+] \longrightarrow DP5 [STR],,“DP5 [HSN] DP5 [OTT] \longrightarrow 4100</p> <p>DP5 STR [-] \wedge DP5 HSN[-] \wedge DP5 OTT[+] \longrightarrow DP5 [OTT] \longrightarrow 4100</p>	<p>1</p> <p>1.1</p> <p>Heringsburg, Hermine, Dr., Gräfin von</p> <p>geb. Sprotte</p> <p>Gütergemeinschaft</p> <p>Gemeinschaft nach Altfuldaer Recht</p> <p>Am Kleinsiel 3</p> <p>Krötennest 3</p> <p>Am Kleinsiel 3 Krötennest</p> <p>Krötennest</p>

Ableitungsregel	Präsentation
<p>DP5 PLZ [+] \wedge DP5 ORP[+] \longrightarrow DP5 [PLZ], „DP5 [ORP]“ \longrightarrow 4100</p> <p>DP5 BLA [+] \longrightarrow DP5 [BLA] \longrightarrow 4100</p> <p>DP5 WEA [+] \longrightarrow DP5 [WEA] \longrightarrow 4100</p> <p>DP5 ANT [+] \longrightarrow \wedge (DP5 ANT 21009 [ZAE] \neq 99999 \wedge DP5 ANT 21009 [NEN] \neq 99999) DP5 ANT 21009 [ZAE], „DP5 ANT 21009 [NEN], „Anteil“ \vee (DP5 ANT 21009 [ZAE] = 99999 \wedge DP5 ANT 21009 [NEN] = 99999) „Anteil nicht ermittelbar“ \longrightarrow 4100)_n</p> <p><i>n = Anzahl der gefundenen Eigentümer</i> <i>Jede Person oder Rechtsgemeinschaft erhält eine Laufende Nummer. Personen oder Rechtsgemeinschaften, die einer Rechtsgemeinschaft angehören, werden innerhalb der Rechtsgemeinschaft nochmals nummeriert (vgl. nebenstehende Beispiele).</i></p>	<p>29789 Marschen</p> <p>Schweden</p> <p>willi.molch@grossenteich.de</p> <p>1/2 Anteil (oder) Anteil nicht ermittelbar</p> <p>Beispiele:</p> <ul style="list-style-type: none"> 1 Heringsburg, Hermine, Dr., Gräfin von geb. Sprotte Am Kleinsiel 3 29789 Marschen 1/2 Anteil 2 Erbengemeinschaft 1/2 Anteil 2.1 Johannson, Karl Kungsgaten 18 Bäckaholmen 84223 Älmhult Schweden 2.2 Erbengemeinschaft 2.2.1 Karpfen, Karla geb. Karausche Zikadenweg 3 97883 Lurchingen 2.2.2 Karpfen, Karl Zikadenweg 3 97883 Lurchingen karl.karpfen97883@lurchingen.de
Grundstücksgleiche Rechte	

Ableitungsregel	Präsentation
<p>ABE EIG DP1 BAR [+]</p> <p>^ ABE EIG DP1 BAR = Erbbaurecht v Aufgeteiltes Erbbaurecht WEG v Gebäudeeigentum v Aufgeteiltes Gebäudeeigentum v Untererbbaurecht v Aufgeteiltes Untererbbaurecht WEG</p> <p>→ → „Angaben zu grundstücksgleichen Rechten“ → 4120</p>	<p>Angaben zu grundstücksgleichen Rechten</p>
<p><u>Erbbaurecht</u></p> <p>ABE EIG DP1 BAR = Erbbaurecht</p> <p>→ → „Buchungsart:“ → 4100</p> <p>→ → ABE EIG DP1 [BAR] → 4100</p> <p>ABE EIG DP1 BUG [+]</p> <p>→ → „Buchung:“ → 4100</p> <p>→ → ABE EIG DP1 BUG DPB [AGT]</p> <p>→ → „Grundbuchbezirk “ABE EIG DP1BUG DPB [BBZ]</p> <p>→ → „Grundbuchblatt “ABE EIG DP1BUG DPB [BBN]</p> <p>→ → „Laufende Nummer “ABE EIG DP1 BUG DPB [LFD]</p> <p>→ → 4100</p> <p>ABE EIG DP1 EIG DP5 [+]</p> <p>→ → „Berechtigte:“ → 4100</p> <p>Gehe zu „<u>Eigentümer</u>“</p>	<p>Buchungsart: Erbbaurecht</p> <p>Buchung: Grundbuchamt Krötenstett Grundbuchbezirk Lurchingen Grundbuchblatt 422 Laufende Nummer 1 Berechtigte:</p>
<p><u>Aufgeteiltes Erbbaurecht WEG</u></p> <p>(ABE EIG DP1 BAR = Wohnungs-/Teilerbbaurecht v Anteil am Wohnungs-/Teilerbbaurechtsanteil</p> <p>→ → „Buchungsart:“ → 4100</p> <p>→ → ABE EIG DP1 [BAR] → 4100</p> <p>^ ABE EIG DP1 AAN [-]</p> <p>^ ABE EIG DP1 BSO [-]</p> <p>→ → „Buchung:“ → 4100</p> <p>→ → ABE EIG DP1 BUG DPB [AGT]</p> <p>→ → „Grundbuchbezirk “ABE EIG DP1 BUG DPB [BBZ]</p> <p>→ → „Grundbuchblatt “ABE EIG DP1 BUG DPB [BBN]</p> <p>→ → „Laufende Nummer “ABE EIG DP1 BUG DPB [LFD]</p> <p>^ (ABE EIG DP1 ANT 21009 [ZAE] ≠ 99999 ^ ABE EIG DP1 ANT 21009 [NEN] ≠ 99999)</p> <p>ABE EIG DP1 ANT 21009 [ZAE], „/“ ABE EIG DP1 ANT 21009 [NEN]</p> <p>„ Wohnungs-/Teilerbbaurechtsanteil“</p> <p>v (ABE EIG DP1 ANT 21009 [ZAE] = 99999 ^ ABE EIG DP1 ANT 21009 [NEN] = 99999)</p> <p>„Anteil nicht ermittelbar an Wohnungs-/Teilerbbaurechtsanteil“ → 4100</p> <p>v ABE EIG DP1 AAN [-]</p> <p>^ ABE EIG DP1 BSO [+]</p> <p>→ → „Buchung:“ → 4100</p> <p>→ → ABE EIG DP1 BUG DPB [AGT]</p>	<p>Buchungsart: Wohnungs-/Teilerbbaurecht</p> <p>Buchung: Grundbuchamt Krötenstett Grundbuchbezirk Lurchingen Grundbuchblatt 486 Laufende Nummer 1 1/8 Wohnungs-/Teilerbbaurechtsanteil (oder) Anteil nicht ermittelbar an Wohnungs-/Teilerbbaurechtsanteil</p> <p>Buchung: Grundbuchamt Krötenstett</p>

Ableitungsregel	Präsentation
<p>„Grundbuchbezirk “ABE EIG DP1 BUG DPB [BBZ] „Grundbuchblatt “ABE EIG DP1 BUG DPB [BBN] „Laufende Nummer “ABE EIG DP1 BUG DPB [LFD] \wedge (ABE EIG DP1 ANT 21009 [ZAE] \neq 99999 \wedge ABE EIG DP1 ANT 21009 [NEN] \neq 99999) ABE EIG DP1 ANT 21009 [ZAE], „ABE EIG DP1 ANT 21009 [NEN] „Wohnungs-/Teilerbbaurechtsanteil“ „verbunden mit dem Sondereigentum an “ABE EIG DP1 [BSO],, Nr. “ABE EIG DP1 [NRA] „laut Aufteilungsplan“ \vee (ABE EIG DP1 ANT 21009 [ZAE] = 99999 \wedge ABE EIG DP1 ANT 21009 [NEN] = 99999) „Anteil nicht ermittelbar an Wohnungs-/Teilerbbaurechtsanteil“ „verbunden mit dem Sondereigentum an “ABE EIG DP1 [BSO],, Nr. “ABE EIG DP1 [NRA] „laut Aufteilungsplan“ \longrightarrow 4100</p> <p>\vee ABE EIG DP1 AAN [+] \wedge ABE EIG DP1 BSO [-] \longrightarrow „Buchung:“ \longrightarrow 4100 \longrightarrow ABE EIG DP1 BUG DPB [AGT] „Grundbuchbezirk “ABE EIG DP1 BUG DPB [BBZ] „Grundbuchblatt “ABE EIG DP1 BUG DPB [BBN] „Laufende Nummer “ABE EIG DP1 BUG DPB [LFD] \wedge ((ABE EIG DP1 ANT 21009 [ZAE] \neq 99999 \wedge ABE EIG DP1 ANT 21009 [NEN] \neq 99999) \wedge (ABE EIG DP1 AAN 21009 [ZAE] \neq 99999 \wedge ABE EIG DP1 AAN 21009 [NEN] \neq 99999)) ABE EIG DP1 ANT 21009 [ZAE], „ABE EIG DP1 ANT 21009 [NEN],, Anteil an “ ABE EIG DP1 AAN 21009 [ZAE], „ABE EIG DP1 AAN 21009 [NEN] „Wohnungs-/Teilerbbaurechtsanteil“ \vee ((ABE EIG DP1 ANT 21009 [ZAE] = 99999 \wedge ABE EIG DP1 ANT 21009 [NEN] = 99999) \vee (ABE EIG DP1 AAN 21009 [ZAE] = 99999 \wedge ABE EIG DP1 AAN 21009 [NEN] = 99999)) „Anteil nicht ermittelbar an Wohnungs-/Teilerbbaurechtsanteil“ \longrightarrow 4100</p> <p>\vee ABE EIG DP1 AAN [+] \wedge ABE EIG DP1 BSO [+] \longrightarrow „Buchung:“ \longrightarrow 4100 \longrightarrow ABE EIG DP1 BUG DPB [AGT] „Grundbuchbezirk “ABE EIG DP1 BUG DPB [BBZ] „Grundbuchblatt “ABE EIG DP1 BUG DPB [BBN] „Laufende Nummer “ABE EIG DP1 BUG DPB [LFD] \wedge ((ABE EIG DP1 ANT 21009 [ZAE] \neq 99999 \wedge ABE EIG DP1 ANT 21009 [NEN] \neq 99999) \wedge (ABE EIG DP1 AAN 21009 [ZAE] \neq 99999 \wedge ABE EIG DP1 AAN 21009 [NEN] \neq 99999)) ABE EIG DP1 ANT 21009 [ZAE], „ABE EIG DP1 ANT 21009 [NEN],, Anteil an “ ABE EIG DP1 AAN 21009 [ZAE], „ABE EIG DP1 AAN 21009 [NEN] „Wohnungs-/Teilerbbaurechtsanteil“ „verbunden mit dem Sondereigentum an “ABE EIG DP1 [BSO],, Nr. “ABE EIG DP1 [NRA] „laut Aufteilungsplan“ \vee ((ABE EIG DP1 ANT 21009 [ZAE] = 99999 \wedge ABE EIG DP1 ANT 21009 [NEN] = 99999) \vee (ABE EIG DP1 AAN 21009 [ZAE] = 99999 \wedge ABE EIG DP1 AAN 21009 [NEN] = 99999)) „Anteil nicht ermittelbar an Wohnungs-/Teilerbbaurechtsanteil“ „verbunden mit dem Sondereigentum an “ABE EIG DP1 [BSO],, Nr. “ABE EIG DP1 [NRA]</p>	<p>Grundbuchbezirk Lurchingen Grundbuchblatt 486 Laufende Nummer 1 1/8 Wohnungs-/Teilerbbaurechtsanteil verbunden mit dem Sondereigentum an Wohnung, Keller- abteil und Garage Nr. 6 laut Aufteilungsplan <i>(oder)</i> Anteil nicht ermittelbar an Wohnungs-/Teilerbbaurechtsanteil verbunden mit dem Sondereigentum an Wohnung, Keller- abteil und Garage Nr. 6 laut Aufteilungsplan</p> <p>Buchung: Grundbuchamt Krötenstett Grundbuchbezirk Lurchingen Grundbuchblatt 487 Laufende Nummer 1 1/2 Anteil an 1/8 Wohnungs-/Teilerbbaurechtsanteil <i>(oder)</i> Anteil nicht ermittelbar an Wohnungs-/Teilerbbaurechtsanteil</p> <p>Buchung: Grundbuchamt Krötenstett Grundbuchbezirk Lurchingen Grundbuchblatt 487 Laufende Nummer 1 1/2 Anteil an 1/8 Wohnungs-/Teilerbbaurechtsanteil verbunden mit dem Sondereigentum an Wohnung, Keller- abteil und Garage Nr. 7a laut Aufteilungsplan <i>(oder)</i> Anteil nicht ermittelbar an Wohnungs-/Teilerbbaurechtsanteil verbunden mit dem Sondereigentum an Wohnung, Keller-</p>

Ableitungsregel	Präsentation
<p>„ laut Aufteilungsplan“ \longrightarrow 4100</p> <p>ABE EIG DP1 EIG [+] \longrightarrow „Berechtigte:“ \longrightarrow 4100</p> <p>Gehe zu „Eigentümer“)“_n</p> <p><i>n = Anzahl der gefundenen Erbbaurechtsanteile</i></p>	<p>abteil und Garage Nr. 7a laut Aufteilungsplan</p> <p>Berechtigte:</p>
<p><u>Gebäudeeigentum</u></p> <p>ABE EIG DP1 BAR = Gebäudeeigentum</p> <p>\longrightarrow „Buchungsart:“ \longrightarrow 4100</p> <p>\longrightarrow ABE EIG DP1 [BAR] \longrightarrow 4100</p> <p>ABE EIG DP1 BUG [+] \longrightarrow „Buchung:“ \longrightarrow 4100</p> <p>\longrightarrow ABE EIG DP1 BUG DPB [AGT]</p> <p>„Grundbuchbezirk “ABE EIG DP1 BUG DPB [BBZ]</p> <p>„Grundbuchblatt “ABE EIG DP1 BUG DPB [BBN]</p> <p>„Laufende Nummer “ABE EIG DP1 BUG DPB [LFD]</p> <p>ABE EIG DP1 EIG [+] \longrightarrow „Berechtigte:“ \longrightarrow 4100</p> <p>Gehe zu „Eigentümer“</p>	<p>Buchungsart: Gebäudeeigentum</p> <p>Buchung: Grundbuchamt Krötenstett Grundbuchbezirk Lurchingen Grundbuchblatt 913 Laufende Nummer 1 Berechtigte:</p>
<p><u>Aufgeteiltes Gebäudeeigentum</u></p> <p>(ABE EIG DP1 BAR = Anteil am Gebäudeeigentum \vee Anteil am Anteil zum Gebäudeeigentum</p> <p>\longrightarrow „Buchungsart:“ \longrightarrow 4100</p> <p>\longrightarrow ABE EIG DP1 [BAR] \longrightarrow 4100</p> <p>\wedge ABE EIG DP1 AAN [-]</p> <p>\longrightarrow „Buchung:“ \longrightarrow 4100</p> <p>\longrightarrow ABE EIG DP1 BUG DPB [AGT]</p> <p>„Grundbuchbezirk “ABE EIG DP1 BUG DPB [BBZ]</p> <p>„Grundbuchblatt “ABE EIG DP1 BUG DPB [BBN]</p> <p>„Laufende Nummer “ABE EIG DP1 BUG DPB [LFD]</p> <p>\wedge (ABE EIG DP1 ANT 21009 [ZAE] \neq 99999 \wedge ABE EIG DP1 ANT 21009 [NEN] \neq 99999)</p> <p>ABE EIG DP1 ANT 21009 [ZAE], „ABE EIG DP1 ANT 21009 [NEN]</p> <p>„ Anteil am Gebäudeeigentum“</p> <p>\vee (ABE EIG DP1 ANT 21009 [ZAE] = 99999 \wedge ABE EIG DP1 ANT 21009 [NEN] = 99999)</p> <p>„Anteil nicht ermittelbar am Gebäudeeigentum“ \longrightarrow 4100</p> <p>\vee ABE EIG DP1 AAN [+] \longrightarrow „Buchung:“ \longrightarrow 4100</p> <p>\longrightarrow ABE EIG DP1 BUG DPB [AGT]</p> <p>„Grundbuchbezirk “ABE EIG DP1 BUG DPB [BBZ]</p> <p>„Grundbuchblatt “ABE EIG DP1 BUG DPB [BBN]</p> <p>„Laufende Nummer “ABE EIG DP1 BUG DPB [LFD]</p>	<p>Buchungsart: Anteil am Gebäudeeigentum</p> <p>Buchung: Grundbuchamt Krötenstett Grundbuchbezirk Lurchingen Grundbuchblatt 486 Laufende Nummer 1 1/2 Anteil am Gebäudeeigentum (oder) Anteil nicht ermittelbar am Gebäudeeigentum</p> <p>Buchung: Grundbuchamt Krötenstett Grundbuchbezirk Lurchingen Grundbuchblatt 487</p>



Ableitungsregel	Präsentation
$\wedge ((\text{ABE EIG DP1 ANT 21009 [ZAE]} \neq 99999 \wedge \text{ABE EIG DP1 ANT 21009 [NEN]} \neq 99999)$ $\wedge (\text{ABE EIG DP1 AAN 21009 [ZAE]} \neq 99999 \wedge \text{ABE EIG DP1 AAN 21009 [NEN]} \neq 99999))$ $\text{ABE EIG DP1 ANT 21009 [ZAE], „ABE EIG DP1 ANT 21009 [NEN], „Anteil an “}$ $\text{ABE EIG DP1 AAN 21009 [ZAE], „ABE EIG DP1 AAN 21009 [NEN]}$ $\text{„Anteil am Gebäudeeigentum“}$ $\vee ((\text{ABE EIG DP1 ANT 21009 [ZAE]} = 99999 \wedge \text{ABE EIG DP1 ANT 21009 [NEN]} = 99999)$ $\vee (\text{ABE EIG DP1 AAN 21009 [ZAE]} = 99999 \wedge \text{ABE EIG DP1 AAN 21009 [NEN]} = 99999))$ $\text{„Anteil nicht ermittelbar am Gebäudeeigentum“} \longrightarrow 4100$ $\longrightarrow \text{ABE EIG DP1 EIG [+]} \longrightarrow 4100$ $\text{„Berechtigte:“} \longrightarrow 4100$ $\text{Gehe zu „Eigentümer“}_n$ <p><i>n = Anzahl der gefundenen Gebäudeeigentumsanteile</i></p>	<p>Laufende Nummer 1</p> <p>1/2 Anteil an 1/2 Anteil am Gebäudeeigentum</p> <p><i>(oder)</i></p> <p>Anteil nicht ermittelbar am Gebäudeeigentum</p> <p>Berechtigte:</p>
<p><u>Untererbbaurecht oder Aufgeteiltes Untererbbaurecht WEG</u></p> <p>ABE EIG DP1 BAR = Untererbbaurecht</p> $\longrightarrow \text{„Buchungsart:“} \longrightarrow 4100$ $\longrightarrow \text{ABE EIG DP1 [BAR]} \longrightarrow 4100$ <p>ABE EIG DP1 BUG [+]</p> $\longrightarrow \text{„Buchung:“} \longrightarrow 4100$ $\longrightarrow \text{ABE EIG DP1 BUG DPB [AGT]} \longrightarrow 4100$ $\text{„Grundbuchbezirk “ABE EIG DP1 BUG DPB [BBZ]}$ $\text{„Grundbuchblatt “ABE EIG DP1 BUG DPB [BBN]}$ $\text{„Laufende Nummer “ABE EIG DP1 BUG DPB [LFD]} \longrightarrow 4100$ $\text{ABE EIG DP1 EIG [+]} \longrightarrow 4100$ $\text{„Berechtigte:“} \longrightarrow 4100$ $\text{Gehe zu „Eigentümer“}$ <p>$(\vee \text{ABE EIG DP1 BAR} = \text{Wohnungs-/Teiluntererbbaurecht} \vee \text{Anteil am Wohnungs-/Teiluntererbbaurechtsanteil})$</p> $\longrightarrow \text{„Buchungsart:“} \longrightarrow 4100$ $\longrightarrow \text{ABE EIG DP1 [BAR]} \longrightarrow 4100$ <p>$\wedge \text{ABE EIG DP1 AAN [-]}$</p> $\wedge \text{ABE EIG DP1 BSO [-]}$ $\longrightarrow \text{„Buchung:“} \longrightarrow 4100$ $\longrightarrow \text{ABE EIG DP1 BUG DPB [AGT]} \longrightarrow 4100$ $\text{„Grundbuchbezirk “ABE EIG DP1 BUG DPB [BBZ]}$ $\text{„Grundbuchblatt “ABE EIG DP1 BUG DPB [BBN]}$ $\text{„Laufende Nummer “ABE EIG DP1 BUG DPB [LFD]}$ $\wedge (\text{ABE EIG DP1 ANT 21009 [ZAE]} \neq 99999 \wedge \text{ABE EIG DP1 ANT 21009 [NEN]} \neq 99999)$ $\text{ABE EIG DP1 ANT 21009 [ZAE], „ABE EIG DP1 ANT 21009 [NEN]}$ $\text{„Wohnungs-/Teiluntererbbaurechtsanteil“}$ $\vee (\text{ABE EIG DP1 ANT 21009 [ZAE]} = 99999 \wedge \text{ABE EIG DP1 ANT 21009 [NEN]} = 99999)$ $\text{„Anteil nicht ermittelbar an Wohnungs-/Teiluntererbbaurechtsanteil“} \longrightarrow 4100$ <p>$\vee \text{ABE EIG DP1 AAN [-]}$</p>	<p>Buchungsart:</p> <p>Untererbbaurecht</p> <p>Buchung:</p> <p>Grundbuchamt Krötenstett</p> <p>Grundbuchbezirk Lurchingen</p> <p>Grundbuchblatt 422</p> <p>Laufende Nummer 1</p> <p>Berechtigte:</p> <p>Buchungsart:</p> <p>Wohnungs-/Teiluntererbbaurecht</p> <p>Buchung:</p> <p>Grundbuchamt Krötenstett</p> <p>Grundbuchbezirk Lurchingen</p> <p>Grundbuchblatt 422</p> <p>Laufende Nummer 1</p> <p>1/16 Wohnungs-/Teiluntererbbaurechtsanteil</p> <p><i>(oder)</i></p> <p>Anteil nicht ermittelbar an Wohnungs-/Teiluntererbbaurechtsanteil</p>

Ableitungsregel	Präsentation
<p> \wedge ABE EIG DP1 BSO [+] \longrightarrow „Buchung:“ \longrightarrow 4100 \longrightarrow ABE EIG DP1 BUG DPB [AGT] „Grundbuchbezirk “ABE EIG DP1 BUG DPB [BBZ] „Grundbuchblatt “ABE EIG DP1 BUG DPB [BBN] „Laufende Nummer “ABE EIG DP1 BUG DPB [LFD] \wedge (ABE EIG DP1 ANT 21009 [ZAE] \neq 99999 \wedge ABE EIG DP1 ANT 21009 [NEN] \neq 99999) ABE EIG DP1 ANT 21009 [ZAE],/“ABE EIG DP1 ANT 21009 [NEN] „ Wohnungs-/Teiluntererbbaurechtsanteil“ „verbunden mit dem Sondereigentum an “ABE EIG DP1 [BSO],, Nr. “ABE EIG DP1 [NRA] „ laut Aufteilungsplan“ \vee (ABE EIG DP1 ANT 21009 [ZAE] = 99999 \wedge ABE EIG DP1 ANT 21009 [NEN] = 99999) „Anteil nicht ermittelbar an Wohnungs-/Teiluntererbbaurechtsanteil“ „verbunden mit dem Sondereigentum an “ABE EIG DP1 [BSO],, Nr. “ABE EIG DP1 [NRA] „ laut Aufteilungsplan“ \longrightarrow 4100 </p> <p> \vee ABE EIG DP1 AAN [+] \wedge ABE EIG DP1 BSO [-] \longrightarrow „Buchung:“ \longrightarrow 4100 \longrightarrow ABE EIG DP1 BUG DPB [AGT] „Grundbuchbezirk “ABE EIG DP1 BUG DPB [BBZ] „Grundbuchblatt “ABE EIG DP1 BUG DPB [BBN] „Laufende Nummer “ABE EIG DP1 BUG DPB [LFD] \wedge ((ABE EIG DP1 ANT 21009 [ZAE] \neq 99999 \wedge ABE EIG DP1 ANT 21009 [NEN] \neq 99999) \wedge (ABE EIG DP1 AAN 21009 [ZAE] \neq 99999 \wedge ABE EIG DP1 AAN 21009 [NEN] \neq 99999)) ABE EIG DP1 ANT 21009 [ZAE],/“ABE EIG DP1 ANT 21009 [NEN],, Anteil an “ ABE EIG DP1 AAN 21009 [ZAE],/“ABE EIG DP1 AAN 21009 [NEN] „ Wohnungs-/Teiluntererbbaurechtsanteil“ \vee ((ABE EIG DP1 ANT 21009 [ZAE] = 99999 \wedge ABE EIG DP1 ANT 21009 [NEN] = 99999) \vee (ABE EIG DP1 AAN 21009 [ZAE] = 99999 \wedge ABE EIG DP1 AAN 21009 [NEN] = 99999)) „Anteil nicht ermittelbar an Wohnungs-/Teiluntererbbaurechtsanteil“ \longrightarrow 4100 </p>	<p> Buchung: Grundbuchamt Krötenstett Grundbuchbezirk Lurchingen Grundbuchblatt 422 Laufende Nummer 1 1/16 Wohnungs-/Teiluntererbbaurechtsanteil verbunden mit dem Sondereigentum an Wohnung, Keller- abteil und Garage Nr. 12 laut Aufteilungsplan <i>(oder)</i> Anteil nicht ermittelbar an Wohnungs-/Teiluntererbbaurechtsanteil verbunden mit dem Sondereigentum an Wohnung, Keller- abteil und Garage Nr. 12 laut Aufteilungsplan </p> <p> Buchung: Grundbuchamt Krötenstett Grundbuchbezirk Lurchingen Grundbuchblatt 423 Laufende Nummer 1 1/2 Anteil an 1/16 Wohnungs-/Teiluntererbbaurechtsanteil <i>(oder)</i> Anteil nicht ermittelbar an Wohnungs-/Teiluntererbbaurechtsanteil </p>
<p> \vee ABE EIG DP1 AAN [+] \wedge ABE EIG DP1 BSO [+] \longrightarrow „Buchung:“ \longrightarrow 4100 \longrightarrow ABE EIG DP1 BUG DPB [AGT] „Grundbuchbezirk “ABE EIG DP1 BUG DPB [BBZ] „Grundbuchblatt “ABE EIG DP1 BUG DPB [BBN] „Laufende Nummer “ABE EIG DP1 BUG DPB [LFD] \wedge ((ABE EIG DP1 ANT 21009 [ZAE] \neq 99999 \wedge ABE EIG DP1 ANT 21009 [NEN] \neq 99999) \wedge (ABE EIG DP1 AAN 21009 [ZAE] \neq 99999 \wedge ABE EIG DP1 AAN 21009 [NEN] \neq 99999)) ABE EIG DP1 ANT 21009 [ZAE],/“ABE EIG DP1 ANT 21009 [NEN],, Anteil an “ ABE EIG DP1 AAN 21009 [ZAE],/“ABE EIG DP1 AAN 21009 [NEN] „ Wohnungs-/Teiluntererbbaurechtsanteil“ „verbunden mit dem Sondereigentum an “ABE EIG DP1 [BSO],, Nr. “ABE EIG DP1 [NRA] „ laut Aufteilungsplan \vee ((ABE EIG DP1 ANT 21009 [ZAE] = 99999 \wedge ABE EIG DP1 ANT 21009 [NEN] = 99999) </p>	<p> Buchung: Grundbuchamt Krötenstett Grundbuchbezirk Lurchingen Grundbuchblatt 423 Laufende Nummer 1 1/2 Anteil an 1/16 Wohnungs-/Teiluntererbbaurechtsanteil verbunden mit dem Sondereigentum an Wohnung, Keller- abteil und Garage Nr. 14a laut Aufteilungsplan <i>(oder)</i> </p>



Ableitungsregel	Präsentation
<p> \vee (ABE EIG DP1 AAN 21009 [ZAE] = 99999 \wedge ABE EIG DP1 AAN 21009 [NEN] = 99999)) „Wohnungs-/Teiluntererbbaurechtsanteil“ „verbunden mit dem Sondereigentum an “ABE EIG DP1 [BSO]“, Nr. “ABE EIG DP1 [NRA] „ laut Aufteilungsplan“ \longrightarrow 4100 </p> <p> ABE EIG DP1 BUG DPB AGT [+] ABE EIG DP1 EIG [+] \longrightarrow „Berechtigte:“ \longrightarrow 4100 Gehe zu „<u>Eigentümer</u>“)_n </p> <p><i>n = Anzahl der gefundenen Untererbbaurechtsanteile</i></p>	<p>Anteil nicht ermittelbar an Wohnungs-/Teiluntererbbaurechtsanteil verbunden mit dem Sondereigentum an Wohnung, Kellerabteil und Garage Nr. 14a laut Aufteilungsplan</p> <p>Berechtigte:</p>
<p>Grundstücksgleiche Rechte (noch nicht im Grundbuch gebucht; Verzeichnis der Bodenordnung ersetzt den Grundstücksnachweis)</p> <p><i>Die Ableitungsregeln entsprechen denen der „Grundstücksgleichen Rechte“. Weil jedoch die Grundstücksgleichen Rechte noch nicht im Grundbuch gebucht sind, müssen die Zeile</i></p> <p>ABE EIG DP1 BUG DPB [AGT]</p> <p><i>durch den Text</i></p> <p>„Im Grundbuch noch nicht gebucht.</p> <p>Nachweis im Liegenschaftskataster entsprechend dem amtlichen Verzeichnis der Bodenordnung“</p> <p><i>und in dem auszugebenden Text die Begriffe</i></p> <p>„Grundbuchbezirk“ <i>durch</i> „Buchungsblattbezirk“</p> <p>„Grundbuchblatt“ <i>durch</i> „Buchungsblatt“</p> <p><i>ersetzt werden.</i></p>	

2.4 Flurstücks- und Eigentumsnachweis mit Bodenschätzung

2.4.1 Ausgabekopf, Titelseite

Ableitungsregel	Präsentation
Landeswappen Identisch mit den Festlegungen in „2.1 Flurstücksnachweis“.	
Katasterführende Stelle Identisch mit den Festlegungen in „2.1 Flurstücksnachweis“.	
Anschrift Katasterführende Stelle Identisch mit den Festlegungen in „2.1 Flurstücksnachweis“.	
Art der Ausgabe ABX AK1 AKS ADA [+]  	Auszug aus dem Liegenschaftskataster Flurstücks- und Eigentumsnachweis mit Bodenschätzung
Datum der Ausgabe Identisch mit den Festlegungen in „2.1 Flurstücksnachweis“.	
Ausgabekopf - Trennlinie Identisch mit den Festlegungen in „2.1 Flurstücksnachweis“.	

2.4.2 Ausgabekopf, Folgeseite





Ableitungsregel	Präsentation
Flurstücksnummer Identisch mit den Festlegungen in „2.1 Flurstücksnachweis“.	
Flurnummer Identisch mit den Festlegungen in „2.1 Flurstücksnachweis“.	
Gemarkungsname Identisch mit den Festlegungen in „2.1 Flurstücksnachweis“.	
Art der Ausgabe ABX AK1 AKS ADA [+] <div style="display: flex; align-items: center; margin-top: 10px;"> <div style="margin-right: 20px;">  </div> <div style="margin-right: 20px;"> „Auszug aus dem Liegenschaftskataster“ </div> <div style="margin-right: 20px;">  </div> <div> 4160 4107 </div> </div> <div style="margin-top: 5px;"> ABX AK1 AKS [ADA] </div>	Auszug aus dem Liegenschaftskataster Flurstücks- und Eigentumsnachweis mit Bodenschätzung
Ausgabekopf - Trennlinie Identisch mit den Festlegungen in „2.1 Flurstücksnachweis“.	

2.4.3 Fußzeile

Identisch mit den Festlegungen in „2.1 Flurstücksnachweis“.


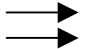
2.4.4 Inhalt Flurstücks- und Eigentumsnachweis mit Bodenschätzung

Ableitungsregel	Präsentation
Bezeichnung des Flurstücks Identisch mit den Festlegungen in „2.1 Flurstücksnachweis“.	
Gebietszugehörigkeit Identisch mit den Festlegungen in „2.1 Flurstücksnachweis“.	
Lagebezeichnung Identisch mit den Festlegungen in „2.1 Flurstücksnachweis“.	
Fläche Identisch mit den Festlegungen in „2.1 Flurstücksnachweis“.	
Tatsächliche Nutzung Identisch mit den Festlegungen in „2.1 Flurstücksnachweis“.	
Klassifizierung Identisch mit den Festlegungen in „2.1 Flurstücksnachweis“.	
Gebäude Identisch mit den Festlegungen in „2.1 Flurstücksnachweis“.	
Bodenschätzung ABX OBB DF5 ABS [+] <div style="display: flex; justify-content: space-between; align-items: flex-start; margin-top: 10px;"> <div style="width: 45%;"> <p> „Bodenschätzung:“ ABX OBB DF5 ABS DF8 [ABF], m² “ABX OBB DF5 ABS DF8 [BES]” „Ertragsmesszahl “ABX OBB DF5 ABS DF8 [EMZ]” <i>n = Anzahl der gefundenen DF8 (alle Abschnittsflächen werden ausgegeben).</i> „Gesamtertragsmesszahl “ABX OBB DF5 [GMZ]” </p> </div> <div style="width: 45%; text-align: right;"> <p> 4100 4100)_n 4100)_n 4100 </p> </div> </div>	<p>Bodenschätzung: 5 233 m² Ackerland (A), Bodenart Lehm (L), Zustandsstufe 3, Entstehungsart Diluvium (D), Bodenzahl 68, Ackerzahl 71, Ertragsmesszahl 3715</p> <p>1 219 m² Grünland (Gr), Bodenart Lehmiger Sand (IS), Bodenstufe II, Klimastufe 8°C und darüber (a), Was serstufe 1, Grünlandgrundzahl 60, Grünlandzahl 58, Ertragsmesszahl 707</p> <p>Gesamtertragsmesszahl 4422</p>

Ableitungsregel	Präsentation
<p>Bewertung</p> <p>ABX OBB DF5 ABG [+]</p> <p>  „Bewertung:“  4100 </p> <p>  (ABX OBB DF5 ABG DF9 [ABF],, m² “ABX OBB DF5 ABG DF9 [KLA]  4100)ₙ </p> <p><i>n = Anzahl der gefundenen DF9 (alle Abschnittsflächen werden ausgegeben)</i></p>	<p>Bewertung:</p> <p>650 m² Baumschule</p> <p>530 m² Gartenland</p> <p>200 m² Anbaufläche unter Glas</p>
<p>Hinweise zum Flurstück</p> <p>Identisch mit den Festlegungen in „2.1 Flurstücksnachweis“.</p>	
<p>Buchung – Eigentum – Grundstücksgleiche Rechte</p> <p>Identisch mit den Festlegungen in „2.3 Flurstücks- und Eigentumsnachweis“.</p>	

2.5 Grundstücksnachweis

2.5.1 Ausgabekopf, Titelseite

Ableitungsregel	Präsentation
Landeswappen Identisch mit den Festlegungen in „2.1 Flurstücksnachweis“.	
Katasterführende Stelle Identisch mit den Festlegungen in „2.1 Flurstücksnachweis“.	
Anschrift Katasterführende Stelle Identisch mit den Festlegungen in „2.1 Flurstücksnachweis“.	
Art der Ausgabe ABG AK1 AKS ADA [+] <div>  „Auszug aus dem Liegenschaftskataster“ ABG AK1 AKS [ADA] </div> <div>  4160 4107 </div>	Auszug aus dem Liegenschaftskataster Grundstücksnachweis
Datum der Ausgabe Identisch mit den Festlegungen in „2.1 Flurstücksnachweis“.	
Ausgabekopf - Trennlinie Identisch mit den Festlegungen in „2.1 Flurstücksnachweis“.	

2.5.2 Ausgabekopf, Folgeseite

Ableitungsregel	Präsentation
Buchungsblatt ABG EIG DP1 BUG DPB BBN [+] <div> \wedge ABG EIG DP1 BUG DPB BLA = 1000 \longrightarrow „Grundbuchblatt “ABG EIG DP1 BUG DPB [BBN]“ \longrightarrow 4107 </div> <div> \vee ABG EIG DP1 BUG DPB BLA \neq 1000 \longrightarrow „Buchungsblatt “ABG EIG DP1 BUG DPB [BBN]“ \longrightarrow 4107 </div>	Grundbuchblatt 13 Buchungsblatt 400001
Laufende Nummer der Buchungsstelle ABG EIG DP1 BUG DPB LFD [+] <div> \longrightarrow „Laufende Nummer “ABG EIG DP1 BUG DPB [LFD]“ \longrightarrow 4107 </div>	Laufende Nummer 1
Buchungsblattbezirk ABG EIG DP1 BUG DPB BBZ [+] <div> \wedge ABG EIG DP1 BUG DPB AGT [+] <div> \longrightarrow „Grundbuchbezirk “ ABG EIG DP1 BUG DPB [BBZ]“ \longrightarrow 4107 </div> </div> <div> \vee ABG KOP DPB AGT [-] <div> \longrightarrow „Buchungsblattbezirk “ABG EIG DP1 BUG DPB [BBZ]“ \longrightarrow 4107 </div> </div>	Grundbuchbezirk Lurchingen Buchungsblattbezirk Lurchingen
Art der Ausgabe ABG AK1 AKS ADA [+] <div> \longrightarrow „Auszug aus dem Liegenschaftskataster“ \longrightarrow 4160 \longrightarrow ABG AK1 AKS [ADA] \longrightarrow 4107 </div>	Auszug aus dem Liegenschaftskataster Grundstücksnachweis
Ausgabekopf - Trennlinie Identisch mit den Festlegungen in „2.1 Flurstücksnachweis“.	

2.5.3 Fußzeile


















Identisch mit den Festlegungen in „2.1 Flurstücksnachweis“.

2.5.4 Inhalt Grundstücksnachweis

Ableitungsregel	Präsentation
<p>Bezeichnung des Grundstücks</p> <p>ABG EIG DP1 BUG DPB BBN [+]</p> <p> \wedge ABG EIG DP1 BUG DPB AGT [+]</p> <p> \longrightarrow „Grundbuchblatt “ABG EIG DP1 BUG DPB [BBN] „, laufende Nummer “</p> <p> ABG EIG DP1 BUG DPB [LFD],,, Grundbuchbezirk “ ABG EIG DP1 BUG DPB [BBZ] \longrightarrow 4141</p> <p> \vee ABG EIG DP1 BUG DPB AGT [-]</p> <p> \longrightarrow „Buchungsblatt “ABG EIG DP1 BUG DPB [BBN] „, laufende Nummer “</p> <p> ABG EIG DP1 BUG DPB [LFD],,, Buchungsblattbezirk “ ABG EIG DP1 BUG DPB [BBZ] \longrightarrow 4141</p>	<p>Grundbuchblatt 13, laufende Nummer 1,</p> <p>Grundbuchbezirk Lurchingen</p> <p>Buchungsblatt 400001, laufende Nummer 1, Buchungsblattbezirk Lurchingen</p>
<p>Buchungsart</p> <p>ABG EIG DP1 BAR = Grundstück \vee Ungetrennter Hofraum \vee Von Buchungspflicht befreit Par. 3 Abs. 2 GBO</p> <p> \longrightarrow „Grundstück“ \longrightarrow 4141</p> <p> \vee ABG EIG DP1 BAR = Wohnungs-/Teileigentum \vee Anteil an Wohnungs-/Teileigentumsanteil \vee</p> <p> Miteigentum Par. 3 Abs. 4 GBO \vee Anteil an Miteigentumsanteil Par. 3 Abs. 4 GBO</p> <p> \wedge ABG EIG DP1 AAN [-]</p> <p> \longrightarrow \wedge (ABG EIG DP1 ANT 21009 [ZAE] \neq 99999 \wedge ABG EIG DP1 ANT 21009 [NEN] \neq 99999)</p> <p> ABG EIG DP1 ANT 21009 [ZAE],/“ABG EIG DP1 ANT 21009 [NEN]</p> <p> „ Miteigentumsanteil am Grundstück“</p> <p> \vee (ABG EIG DP1 ANT 21009 [ZAE] = 99999 \wedge ABG EIG DP1 ANT 21009 [NEN] = 99999)</p> <p> „Anteil nicht ermittelbar an“</p> <p> „Miteigentumsanteil am Grundstück“ \longrightarrow 4141</p> <p> \vee ABG EIG DP1 AAN [+]</p> <p> \longrightarrow \wedge ((ABG EIG DP1 ANT 21009 [ZAE] \neq 99999 \wedge ABG EIG DP1 ANT 21009 [NEN] \neq 99999)</p> <p> \wedge (ABG EIG DP1 AAN 21009 [ZAE] \neq 99999 \wedge ABG EIG DP1 AAN 21009 [NEN] \neq 99999))</p> <p> ABG EIG DP1 ANT 21009 [ZAE],/“ABG EIG DP1 ANT 21009 [NEN]</p> <p> „ Anteil an “ABG EIG DP1 AAN 21009 [ZAE],/“ABG EIG DP1 AAN 21009 [NEN]</p> <p> „Miteigentumsanteil am Grundstück“</p> <p> \vee ((ABG EIG DP1 ANT 21009 [ZAE] = 99999 \wedge ABG EIG DP1 ANT 21009 [NEN] = 99999)</p> <p> \vee (ABG EIG DP1 AAN 21009 [ZAE] = 99999 \wedge ABG EIG DP1 AAN 21009 [NEN] = 99999))</p> <p> „Anteil nicht ermittelbar an“</p> <p> „Miteigentumsanteil am Grundstück“ \longrightarrow 4141</p>	<p>Grundstück</p> <p>1/3 Miteigentumsanteil am Grundstück</p> <p><small>(oder)</small></p> <p>Anteil nicht ermittelbar an</p> <p>Miteigentumsanteil am Grundstück</p> <p>1/2 Anteil an 1/3 Miteigentumsanteil am Grundstück</p> <p><small>(oder)</small></p> <p>Anteil nicht ermittelbar an</p> <p>Miteigentumsanteil am Grundstück</p>

Ableitungsregel	Präsentation
Grundstücksfläche ABG FLN D99 AFL [+] —→ „Grundstücksfläche: “ \sum (ABG FLN D99 [AFL]) _n <i>n = Anzahl der Flurstücke, die das Grundstück bilden</i>	Grundstücksfläche: 1 122m ²
Flurstücksangaben ABG [FLN] —→ „Das Grundstück besteht aus: “	Das Grundstück besteht aus:
<u>{ Bezeichnung des Flurstücks</u> ABG FLN D99 FSN 11005 ZAE [+] ^ ABG FLN D99 FSN 11005 NEN [-] ^ ABG FLN D99 FLN [-] —→ „Flurstück “ABG FLN D99 FSN 11005 [ZAE],, Gemarkung “ABG FLN D99 [GKN]	Flurstück 15 Gemarkung Lurchingen
ABG FLN D99 FSN 11005 ZAE [+] ^ ABG FLN D99 FSN 11005 NEN [+] ^ ABG FLN D99 FLN [-] —→ „Flurstück “ABG FLN D99 FSN 11005 [ZAE],, “ABG FLN D99 FSN 11005 [NEN] ,, Gemarkung “ABG FLN D99 [GKN]	Flurstück 15/4 Gemarkung Lurchingen
ABG FLN D99 FSN 11005 ZAE [+] ^ ABG FLN D99 FSN 11005 NEN [-] ^ ABG FLN D99 FLN [+] —→ „Flurstück “ABG FLN D99 FSN 11005 [ZAE],, Flur “ABG FLN D99 [FLN] ,, Gemarkung “ABG FLN D99 [GKN]	Flurstück 15, Flur 1, Gemarkung Lurchingen
ABG FLN D99 FSN 11005 ZAE [+] ^ ABG FLN D99 FSN 11005 NEN [+] ^ ABG FLN D99 FLN [+] —→ „Flurstück “ABG FLN D99 FSN 11005 [ZAE],, “ABG FLN D99 FSN 11005 [NEN] ,, Flur “ABG FLN D99 [FLN],, Gemarkung “ABG FLN D99 [GKN]	Flurstück 15/4, Flur 1, Gemarkung Lurchingen
<u>Gebietszugehörigkeit</u> ABG FLN D99 GMD [+] ∨ ABG FLN D99 KRS [+] ∨ ABG FLN D99 RGB [+] —→ „Gebietszugehörigkeit:“ ABG FLN D99 GMD [+] —→ „Gemeinde “ABG FLN D99 [GMD] ABG FLN D99 KRS [+] —→ „Kreis “ABG FLN D99 [KRS] ABG FLN D99 RGB [+]	Gebietszugehörigkeit: Gemeinde Lurchingen Kreis Krötenstett Regierungsbezirk Moorland

Ableitungsregel		Präsentation
<p>→→ „Regierungsbezirk“ ABG FLN D99 [RGB]</p> <p>→ 4100</p>		
<p><u>Lagebezeichnung</u></p> <p>ABG FLN D99 LBZ [+]</p> <p>→→ „Lage:“</p> <p>→ 4100</p> <p>(ABG FLN D99 LBZ DF2 FLB DFA NAM [+]</p> <p> ^ ABG FLN D99 LBZ DF2 FLB DFA HNR [-]</p> <p> ^ ABG FLN D99 LBZ DF2 FLB DFA OTT [-]</p> <p>→→ ABG FLN D99 LBZ DF2 FLB DFA [NAM]</p> <p>→ 4100</p> <p>ABG FLN D99 LBZ DF2 FLB DFA NAM [+]</p> <p> ^ ABG FLN D99 LBZ DF2 FLB DFA HNR [+]</p> <p> ^ ABG FLN D99 LBZ DF2 FLB DFA OTT [-]</p> <p>→→ ABG FLN D99 LBZ DF2 FLB DFA [NAM], „ABG FLN D99 LBZ DF2 DFA [HNR]</p> <p>→ 4100</p> <p>ABG FLN D99 LBZ DF2 FLB DFA NAM [+]</p> <p> ^ ABG FLN D99 LBZ DF2 FLB DFA HNR [+]</p> <p> ^ ABG FLN D99 LBZ DF2 FLB DFA OTT [+]</p> <p>→→ ABG FLN D99 LBZ DF2 FLB DFA [NAM], „ABG FLN D99 LBZ DF2 DFA [HNR],, ,</p> <p>ABG FLN D99 LBZ DF2 FLB DFA [OTT]</p> <p>→ 4100</p> <p>ABG FLN D99 LBZ DF2 FLB DFA NAM [+]</p> <p> ^ ABG FLN D99 LBZ DF2 FLB DFA HNR [-]</p> <p> ^ ABG FLN D99 LBZ DF2 FLB DFA OTT [+]</p> <p>→→ ABG FLN D99 LBZ DF2 FLB DFA [NAM],, „ABG FLN D99 LBZ DF2 FLB DFA [OTT]</p> <p>→ 4100)„</p> <p><i>o = Zahl der gefundenen Lagebezeichnungen</i></p> <p><i>Mehrere Lagebezeichnungen werden jeweils durch Zeilenwechsel getrennt.</i></p>		<p>Lage:</p> <p>Im Schilf</p> <p>Zikadenweg 3</p> <p>Hauptstraße 6, Unkenbühl</p> <p>Fischergasse, Olmloch</p>
<p><u>Fläche</u></p> <p>ABG FLN D99 AFL [+]</p> <p>→→ „Fläche:“</p> <p>→→ ABG FLN D99 [AFL], „m²“</p> <p>→→ 4100</p> <p>→→ 4100</p>		<p>Fläche:</p> <p>1 122 m²</p>
<p><u>Tatsächliche Nutzung</u></p> <p>ABG FLN D99 NTN [+]</p> <p>→→ „Tatsächliche Nutzung:“</p> <p>→ 4100</p> <p>(ABG FLN D99 NTN DF4 ATN DFB ABF [+]</p> <p> ^ ABG FLN D99 NTN DF4 ATN DFB NTZ [+]</p> <p> ^ ABG FLN D99 NTN DF4 ATN DFB NAM [-]</p> <p> ^ ABG FLN D99 NTN DF4 ATN DFB ZNM [-]</p> <p> ^ ABG FLN D99 NTN DF4 ATN DFB ZUS [-]</p> <p> ^ ABG FLN D99 NTN DF4 ATN DFB WNT [-]</p>		<p>Tatsächliche Nutzung:</p>

Ableitungsregel	Präsentation
<p>   ABG FLN D99 NTN DF4 ATN DFB [ABF],, m² “ABG FLN D99 NTN DF4 ATN DFB [NTZ]  4100 </p> <p> ABG FLN D99 NTN DF4 ATN DFB ABF [+] ^ ABG FLN D99 NTN DF4 ATN DFB NTZ [+] ^ ABG FLN D99 NTN DF4 ATN DFB NAM [+] ^ ABG FLN D99 NTN DF4 ATN DFB ZNM [-] ^ ABG FLN D99 NTN DF4 ATN DFB ZUS [-] ^ ABG FLN D99 NTN DF4 ATN DFB WNT [-] </p> <p>   ABG FLN D99 NTN DF4 ATN DFB [ABF],, m² “ABG FLN D99 NTN DF4 ATN DFB [NTZ],, “ ABG FLN D99 NTN DF4 ATN DFB [NAM],,““  4100 </p> <p> ABG FLN D99 NTN DF4 ATN DFB ABF [+] ^ ABG FLN D99 NTN DF4 ATN DFB NTZ [+] ^ ABG FLN D99 NTN DF4 ATN DFB NAM [+] ^ ABG FLN D99 NTN DF4 ATN DFB ZNM [+] ^ ABG FLN D99 NTN DF4 ATN DFB ZUS [-] ^ ABG FLN D99 NTN DF4 ATN DFB WNT [-] </p> <p>   ABG FLN D99 NTN DF4 ATN DFB [ABF],, m² “ABG FLN D99 NTN DF4 ATN DFB [NTZ],, “ ABG FLN D99 NTN DF4 ATN DFB [NAM],,“ (“ABG FLN D99 NTN DF4 DFB [ZNM],,)“  4100 </p> <p> ABG FLN D99 NTN DF4 ATN DFB ABF [+] ^ ABG FLN D99 NTN DF4 ATN DFB NTZ [+] ^ ABG FLN D99 NTN DF4 ATN DFB NAM [+] ^ ABG FLN D99 NTN DF4 ATN DFB ZNM [+] ^ ABG FLN D99 NTN DF4 ATN DFB ZUS [+] ^ ABG FLN D99 NTN DF4 ATN DFB WNT [-] </p> <p>   ABG FLN D99 NTN DF4 ATN DFB [ABF],, m² “ABG FLN D99 NTN DF4 ATN DFB [NTZ],, “ ABG FLN D99 NTN DF4 ATN DFB [NAM],,“ (“ABG FLN D99 NTN DF4 DFB [ZNM],,) – “ ABG FLN D99 NTN DF4 ATN DFB [ZUS]  4100 </p> <p> ABG FLN D99 NTN DF4 ATN DFB ABF [+] ^ ABG FLN D99 NTN DF4 ATN DFB NTZ [+] ^ ABG FLN D99 NTN DF4 ATN DFB NAM [+] ^ ABG FLN D99 NTN DF4 ATN DFB ZNM [-] ^ ABG FLN D99 NTN DF4 ATN DFB ZUS [+] ^ ABG FLN D99 NTN DF4 ATN DFB WNT [-] </p> <p>   ABG FLN D99 NTN DF4 ATN DFB [ABF],, m² “ABG FLN D99 NTN DF4 ATN DFB [NTZ],, “ ABG FLN D99 NTN DF4 ATN DFB [NAM],,“ – “ABG FLN D99 NTN DF4 ATN DFB [ZUS]  4100 </p> <p> ABG FLN D99 NTN DF4 ATN DFB ABF [+] ^ ABG FLN D99 NTN DF4 ATN DFB NTZ [+] ^ ABG FLN D99 NTN DF4 ATN DFB NAM [+] ^ ABG FLN D99 NTN DF4 ATN DFB ZNM [-] ^ ABG FLN D99 NTN DF4 ATN DFB ZUS [+] ^ ABG FLN D99 NTN DF4 ATN DFB WNT [+] </p> <p>   ABG FLN D99 NTN DF4 ATN DFB [ABF],, m² “ABG FLN D99 NTN DF4 ATN DFB [NTZ] </p>	<p>988 m² Wohnbaufläche</p> <p>45 680 m² Campingplatz „Schönrain“</p> <p>2 600 m² Platz „Karlsplatz“ (Stachus)</p> <p>5 188 m² Straßenverkehr „Hauptstraße“ (Deutsche Weinstraße) – Im Bau</p> <p>28 470 m² Anlegestelle „Alter Kranen“– Außer Betrieb, stillgelegt, verlassen</p>

Ableitungsregel	Präsentation
<p>„ („ABG FLN D99 NTN DF4 ATN DFB [WNT],, „ABG FLN D99 NTN DF4 ATN DFB [NAM] „ – “ABG FLN D99 NTN DF4 ATN DFB [ZUS] → 4100</p>	7 124 m² Bergbaubetrieb (Graphit) „Unser Fritz“ – Außer Betrieb, stillgelegt; verlassen
<p>ABG FLN D99 NTN DF4 ATN DFB ABF [+] ^ ABG FLN D99 NTN DF4 ATN DFB NTZ [+] ^ ABG FLN D99 NTN DF4 ATN DFB NAM [+] ^ ABG FLN D99 NTN DF4 ATN DFB ZNM [-] ^ ABG FLN D99 NTN DF4 ATN DFB ZUS [-] ^ ABG FLN D99 NTN DF4 ATN DFB WNT [+] → ABG FLN D99 NTN DF4 ATN DFB [ABF],, m² “ABG FLN D99 NTN DF4 ATN DFB [NTZ],, (“ ABG FLN D99 NTN DF4 ATN DFB [WNT],, „ABG FLN D99 NTN DF4 ATN DFB [NAM] → 4100</p>	4 239 m² Tagebau, Grube, Steinbruch (Kalkstein) „Grube Messel“
<p>ABG FLN D99 NTN DF4 ATN DFB ABF [+] ^ ABG FLN D99 NTN DF4 ATN DFB NTZ [+] ^ ABG FLN D99 NTN DF4 ATN DFB NAM [-] ^ ABG FLN D99 NTN DF4 ATN DFB ZNM [+] ^ ABG FLN D99 NTN DF4 ATN DFB ZUS [-] ^ ABG FLN D99 NTN DF4 ATN DFB WNT [-] → ABG FLN D99 NTN DF4 ATN DFB [ABF],, m² “ABG FLN D99 NTN DF4 ATN DFB [NTZ] „ („ABG FLN D99 NTN DF4 DFB [ZNM],,“ → 4100</p>	23 678 m² Bahnverkehr (Höllentalbahn)
<p>ABG FLN D99 NTN DF4 ATN DFB ABF [+] ^ ABG FLN D99 NTN DF4 ATN DFB NTZ [+] ^ ABG FLN D99 NTN DF4 ATN DFB NAM [-] ^ ABG FLN D99 NTN DF4 ATN DFB ZNM [+] ^ ABG FLN D99 NTN DF4 ATN DFB ZUS [+] ^ ABG FLN D99 NTN DF4 ATN DFB WNT [-] → ABG FLN D99 NTN DF4 ATN DFB [ABF],, m² “ABG FLN D99 NTN DF4 ATN DFB [NTZ],, (“ ABG FLN D99 NTN DF4 ATN DFB [ZNM],, – “ABG FLN D99 NTN DF4 ATN DFB [ZUS] → 4100</p>	23 678 m² Bahnverkehr (Höllentalbahn) – Außer Betrieb, stillgelegt; verlassen
<p>ABG FLN D99 NTN DF4 ATN DFB ABF [+] ^ ABG FLN D99 NTN DF4 ATN DFB NTZ [+] ^ ABG FLN D99 NTN DF4 ATN DFB NAM [-] ^ ABG FLN D99 NTN DF4 ATN DFB ZNM [-] ^ ABG FLN D99 NTN DF4 ATN DFB ZUS [+] ^ ABG FLN D99 NTN DF4 ATN DFB WNT [-] → ABG FLN D99 NTN DF4 ATN DFB [ABF],, m² “ABG FLN D99 NTN DF4 ATN DFB [NTZ] „ – “ABG FLN D99 NTN DF4 ATN DFB [ZUS] → 4100</p>	1245 m² Wohnbaufläche – Erweiterung, Neuansiedlung
<p>ABG FLN D99 NTN DF4 ATN DFB ABF [+] ^ ABG FLN D99 NTN DF4 ATN DFB NTZ [+] ^ ABG FLN D99 NTN DF4 ATN DFB NAM [-] ^ ABG FLN D99 NTN DF4 ATN DFB ZNM [-] ^ ABG FLN D99 NTN DF4 ATN DFB ZUS [+] ^ ABG FLN D99 NTN DF4 ATN DFB WNT [+] → ABG FLN D99 NTN DF4 ATN DFB [ABF],, m² “ABG FLN D99 NTN DF4 ATN DFB [NTZ],, (“</p>	

Ableitungsregel	Präsentation
<p>ABG FLN D99 NTN DF4 ATN DFB [WNT],,) – “ABG FLN D99 NTN DF4 ATN DFB [ZUS] → 4100</p> <p>ABG FLN D99 NTN DF4 ATN DFB ABF [+] ^ ABG FLN D99 NTN DF4 ATN DFB NTZ [+] ^ ABG FLN D99 NTN DF4 ATN DFB NAM [-] ^ ABG FLN D99 NTN DF4 ATN DFB ZNM [-] ^ ABG FLN D99 NTN DF4 ATN DFB ZUS [-] ^ ABG FLN D99 NTN DF4 ATN DFB WNT [+] →→ ABG FLN D99 NTN DF4 ATN DFB [ABF],, m² “ABG FLN D99 NTN DF4 ATN DFB [NTZ],, (“ ABG FLN D99 NTN DF4 ATN DFB [WNT],,)“ → 4100)_p</p> <p><i>p = Zahl der gefundenen Tatsächliche Nutzungen</i> <i>Mehrere Tatsächliche Nutzungen werden jeweils durch Zeilenwechsel getrennt.</i></p>	<p>9 456 m² Lagerplatz (Öl) – Erweiterung, Neuansiedlung</p> <p>3 733 m² Förderanlage (Erdöl)</p>
<p><u>Klassifizierung</u></p> <p>ABG FLN D99 ORF DF3 ASG DFC [+] →→ „Klassifizierung:“ → 4100</p> <p>ABG FLN D99 ORF DF3 ASG DFC KLA [+] →→ ABG FLN D99 ORF DF3 ASG DFC [KLA] → 4100</p> <p>ABG FLN D99 ORF DF3 ASG DFC KLA [+] →→ ABG FLN D99 ORF DF3 ASG DFC [KLA],, “ABG FLN D99 ORF DF3 ASG DFC [BEZ] → 4100</p>	<p>Klassifizierung:</p> <p>Gewässer III. Ordnung</p> <p>Bundesstraße B 19</p>
<p><u>Gebäude</u></p> <p>ABG FLN D99 GBD [+] →→ „Gebäude:“ → 4100</p> <p>(ABG FLN D99 GBD DG1 GFK [+] ^ ABG FLN D99 GBD DG1 FLB DG3 LBZ [+] ^ ABG FLN D99 GBD DG1 FLB DG3 NUM [+] ^ ABG FLN D99 GBD DG1 FLB DG3 LFD[-] ^ ABG FLN D99 GBD DG1 NAM [-] ^ ABG FLN D99 GBD DG1 FLB DG3 OTT [-] →→ ABG FLN D99 GBD DG1 [GFK],,, “ABG FLN D99 GBD DG1 FLB DG3 [LBZ],, “ ABG FLN D99 GBD DG1 FLB DG3 [NUM] → 4100</p> <p>ABG FLN D99 GBD DG1 GFK [+] ^ ABG FLN D99 GBD DG1 FLB DG3 LBZ [+] ^ ABG FLN D99 GBD DG1 FLB DG3 NUM [+] ^ ABG FLN D99 GBD DG1 FLB DG3 LFD[-] ^ ABG FLN D99 GBD DG1 NAM [+] ^ ABG FLN D99 GBD DG1 FLB DG3 OTT [-] →→ ABG FLN D99 GBD DG1 [GFK],, “ABG FLN D99 GBD DG1 [NAM],, “ “</p>	<p>Gebäude:</p> <p>Gebäude für öffentliche Zwecke, Peterplatz 1</p>

Ableitungsregel	Präsentation
ABG FLN D99 GBD DG1 FLB DG3 [LBZ],, “ABG FLN D99 GBD DG1 FLB DG3 [NUM] —→ 4100 ABG FLN D99 GBD DG1 GFK [+] ^ ABG FLN D99 GBD DG1 FLB DG3 LBZ [+] ^ ABG FLN D99 GBD DG1 FLB DG3 NUM [+] ^ ABG FLN D99 GBD DG1 FLB DG3 LFD[-] ^ ABG FLN D99 GBD DG1 NAM [+]	Gebäude für öffentliche Zwecke „Franziskanerkirche“, Peterplatz 1
—→ ABG FLN D99 GBD DG1 [GFK],, „ABG FLN D99 GBD DG1 [NAM],, “ ABG FLN D99 GBD DG1 FLB DG3 [LBZ],, “ABG FLN D99 GBD DG1 FLB DG3 [NUM],, “ ABG FLN D99 GBD DG1 FLB DG3 [OTT] —→ 4100	Gebäude für Wirtschaft- oder Gewerbe „Alte Saline“, Salinenstraße 3, Hausen
ABG FLN D99 GBD DG1 GFK [+] ^ ABG FLN D99 GBD DG1 FLB DG3 LBZ [+] ^ ABG FLN D99 GBD DG1 FLB DG3 NUM [+] ^ ABG FLN D99 GBD DG1 FLB DG3 LFD[-] ^ ABG FLN D99 GBD DG1 NAM [-] ^ ABG FLN D99 GBD DG1 FLB DG3 OTT [+]	
—→ ABG FLN D99 GBD DG1 [GFK],, “ABG FLN D99 GBD DG1 FLB DG3 [LBZ],, “ ABG FLN D99 GBD DG1 FLB DG3 [NUM],, “ABG FLN D99 GBD DG1 FLB DG3 [OTT] —→ 4100	Gebäude für Wirtschaft- oder Gewerbe, Salinenstraße 3, Hausen
ABG FLN D99 GBD DG1 GFK [+] ^ ABG FLN D99 GBD DG1 FLB DG3 LBZ [+] ^ ABG FLN D99 GBD DG1 FLB DG3 NUM [+] ^ ABG FLN D99 GBD DG1 FLB DG3 LFD[+] ^ ABG FLN D99 GBD DG1 NAM [-] ^ ABG FLN D99 GBD DG1 FLB DG3 OTT [-]	
—→ ABG FLN D99 GBD DG1 [GFK],, “ ABG FLN D99 GBD DG1 FLB DG3 [LBZ],, P“ ABG FLN D99 GBD DG1 FLB DG3 [NUM] ,, Ifde Nr. “ABG FLN D99 GBD DG1 FLB DG3 [LFD] —→ 4100	Lager, Rosenweg P4 Ifde Nr. 1
ABG FLN D99 GBD DG1 GFK [+] ^ ABG FLN D99 GBD DG1 FLB DG3 LBZ [+] ^ ABG FLN D99 GBD DG1 FLB DG3 NUM [+] ^ ABG FLN D99 GBD DG1 FLB DG3 LFD[+] ^ ABG FLN D99 GBD DG1 NAM [+] ^ ABG FLN D99 GBD DG1 FLB DG3 OTT [-]	
—→ ABG FLN D99 GBD DG1 [GFK],, „ABG FLN D99 GBD DG1 [NAM],, “ ABG FLN D99 GBD DG1 FLB DG3 [LBZ],, P“ABG FLN D99 GBD DG1 FLB DG3 [NUM] ,, Ifde Nr. “ABG FLN D99 GBD DG1 FLB DG3 [LFD] —→ 4100	Lager „Altes Hospiz“, Rosenweg P4 Ifde Nr. 1
ABG FLN D99 GBD DG1 GFK [+] ^ ABG FLN D99 GBD DG1 FLB DG3 LBZ [+] ^ ABG FLN D99 GBD DG1 FLB DG3 NUM [+] ^ ABG FLN D99 GBD DG1 FLB DG3 LFD[+] ^ ABG FLN D99 GBD DG1 NAM [+] ^ ABG FLN D99 GBD DG1 FLB DG3 OTT [+]	
—→ ABG FLN D99 GBD DG1 [GFK],, „ABG FLN D99 GBD DG1 [NAM],, “	

Ableitungsregel	Präsentation
<p>ABG FLN D99 GBD DG1 FLB DG3 [LBZ],, P“ABG FLN D99 GBD DG1 FLB DG3 [NUM],, lfde Nr. “ ABG FLN D99 GBD DG1 FLB DG3 [LFD],,, “ABG FLN D99 GBD DG1 FLB DG3 [OTT] —→ 4100</p> <p>ABG FLN D99 GBD DG1 GFK [+] ^ ABG FLN D99 GBD DG1 FLB DG3 LBZ [+] ^ ABG FLN D99 GBD DG1 FLB DG3 NUM [+] ^ ABG FLN D99 GBD DG1 FLB DG3 LFD[+] ^ ABG FLN D99 GBD DG1 NAM [-] ^ ABG FLN D99 GBD DG1 FLB DG3 OTT [+]</p> <p>—→ ABG FLN D99 GBD DG1 [GFK],,, “ABG FLN D99 GBD DG1 FLB DG3 [LBZ],, P“ ABG FLN D99 GBD DG1 FLB DG3 [NUM],, lfde Nr. “ABG FLN D99 GBD DG1 FLB DG3 [LFD],,, “ ABG FLN D99 GBD DG1 FLB DG3 [OTT] —→ 4100)_p</p> <p><i>p = Zahl der gefundenen Gebäude</i> <i>Mehrere Gebäude werden jeweils durch Zeilenwechsel getrennt.</i> <i>Gebäude, die sich über mehrere Flurstücke erstrecken, werden auf dem Flurstück ausgewiesen, auf dem das Gebäude überwiegend liegt.</i></p>	<p>Lager „Altes Hospiz“, Rosenweg P4 lfde Nr. 1, Stetten</p> <p>Lager, Rosenweg P4 lfde Nr. 1, Stetten</p>
<p><u>Hinweise zum Flurstück</u></p> <p>ABG FLN D99 ORF DF3 ASZ [+] v ABG FLN D99 ORF DF3 ASO [+] v ABG FLN D99 STG [+] v ABG FLN D99 RBV [+] v ABG FLN D99 ZFM [+]</p> <p>—→ „Hinweise zum Flurstück:“ —→ 4100</p> <p>(ABG FLN D99 STG [+] —→ „Strittige Grenze“ —→ 4100</p> <p>ABG FLN D99 RBV [+] —→ „Rechtsbehelfsverfahren anhängig“ —→ 4100</p> <p>ABG FLN D99 ZFM [+] —→ „Zweifelhafter Flurstücksnachweis“ —→ 4100</p> <p>ABG FLN D99 ORF DF3 ASO [+] ^ ABG FLN D99 ORF DF3 ASO DFF ART [+] ^ ABG FLN D99 ORF DF3 ASO DFF BFF [-] ^ ABG FLN D99 ORF DF3 ASO DFF AST[-] ^ ABG FLN D99 ORF DF3 ASO DFF NAM [-]</p> <p>—→ ABG FLN D99 ORF DF3 ASO DFF [ART] —→ 4100</p> <p>ABG FLN D99 ORF DF3 ASO [+] ^ ABG FLN D99 ORF DF3 ASO DFF ART [+] ^ ABG FLN D99 ORF DF3 ASO DFF BFF [-] ^ ABG FLN D99 ORF DF3 ASO DFF AST[-] ^ ABG FLN D99 ORF DF3 ASO DFF NAM [+]</p>	<p>Hinweise zum Flurstück:</p> <p>Strittige Grenze</p> <p>Rechtsbehelfsverfahren anhängig</p> <p>Zweifelhafter Flurstücksnachweis</p> <p>Überschwemmungsgebiet</p>





Ableitungsregel	Präsentation
<p>→→ ABG FLN D99 ORF DF3 ASO DFF [ART],, „ABG FLN D99 ORF DF3 ASO DFF [NAM],,““ → 4100</p> <p>ABG FLN D99 ORF DF3 ASO [+]</p> <p> ^ ABG FLN D99 ORF DF3 ASO DFF ART [+]</p> <p> ^ ABG FLN D99 ORF DF3 ASO DFF BFF [-]</p> <p> ^ ABG FLN D99 ORF DF3 ASO DFF AST[+]</p> <p> ^ ABG FLN D99 ORF DF3 ASO DFF ART ≠ Umlegung nach dem BauGB ∨ Sanierung ∨ Flurbereinigungsgesetz ∨ Flurbereinigung (Par. 1, 37 FlurbG) ∨ Vereinfachtes Flurbereinigungsverfahren (Par. 86 FlurbG) ∨ Unternehmensflurbereinigung (nach Par. 87 oder 90 FlurbG) ∨ Beschleunigtes Zusammenlegungsverfahren (Par. 91 FlurbG) ∨ Freiwilliger Landtausch (Par. 103a FlurbG) ∨ Verfahren nach dem Landwirtschaftsanpassungsgesetz ∨ Flurneuordnung</p> <p>→→ ABG FLN D99 ORF DF3 ASO DFF NAM [+]</p> <p>→→ ABG FLN D99 ORF DF3 ASO DFF [ART],, „ABG FLN D99 ORF DF3 ASO DFF [NAM],,““ → 4100</p> <p>→→ „Ausführende Stelle: “ ABG FLN D99 ORF DF3 ASO DFF [AST]</p> <p>ABG FLN D99 ORF DF3 ASO [+]</p> <p> ^ ABG FLN D99 ORF DF3 ASO DFF ART [+]</p> <p> ^ ABG FLN D99 ORF DF3 ASO DFF BFF [-]</p> <p> ^ ABG FLN D99 ORF DF3 ASO DFF AST[+]</p> <p> ^ ABG FLN D99 ORF DF3 ASO DFF ART ≠ Umlegung nach dem BauGB ∨ Sanierung ∨ Flurbereinigungsgesetz ∨ Flurbereinigung (Par. 1, 37 FlurbG) ∨ Vereinfachtes Flurbereinigungsverfahren (Par. 86 FlurbG) ∨ Unternehmensflurbereinigung (nach Par. 87 oder 90 FlurbG) ∨ Beschleunigtes Zusammenlegungsverfahren (Par. 91 FlurbG) ∨ Freiwilliger Landtausch (Par. 103a FlurbG) ∨ Verfahren nach dem Landwirtschaftsanpassungsgesetz ∨ Flurneuordnung</p> <p>→→ ABG FLN D99 ORF DF3 ASO DFF NAM [-]</p> <p>→→ ABG FLN D99 ORF DF3 ASO DFF [ART]</p> <p>→→ „Ausführende Stelle: “ ABG FLN D99 ORF DF3 ASO DFF [AST] → 4100</p> <p>ABG FLN D99 ORF DF3 ASO [+]</p> <p> ^ ABG FLN D99 ORF DF3 ASO DFF ART [+]</p> <p> ^ ABG FLN D99 ORF DF3 ASO DFF BFF [-]</p> <p> ^ ABG FLN D99 ORF DF3 ASO DFF AST[+]</p> <p> ^ ABG FLN D99 ORF DF3 ASO DFF ART = Umlegung nach dem BauGB</p> <p>→→ ABG FLN D99 ORF DF3 ASO DFF NAM [+]</p> <p>→→ ABG FLN D99 ORF DF3 ASO DFF [ART],, „ABG FLN D99 ORF DF3 ASO DFF [NAM],,““ → 4100</p> <p>→→ „Umlegungsstelle: “ ABG FLN D99 ORF DF3 ASO DFF [AST]</p> <p>→→ ABG FLN D99 ORF DF3 ASO DFF BEZ [+]</p> <p>→→ „Verfahrensbezeichnung: “ABG FLN D99 ORF DF3 ASO DFF [BEZ] → 4100</p> <p>ABG FLN D99 ORF DF3 ASO [+]</p> <p> ^ ABG FLN D99 ORF DF3 ASO DFF ART [+]</p> <p> ^ ABG FLN D99 ORF DF3 ASO DFF BFF [-]</p> <p> ^ ABG FLN D99 ORF DF3 ASO DFF AST[+]</p> <p> ^ ABG FLN D99 ORF DF3 ASO DFF ART = Umlegung nach dem BauGB</p> <p>→→ ABG FLN D99 ORF DF3 ASO DFF NAM [-]</p>	<p>Naturschutzgebiet „Sinnggrund“</p> <p>Weinbausteillage „Drachenfels“</p> <p>Ausführende Stelle: Landwirtschaftsamt Moorland</p> <p>Weinbausteillage</p> <p>Ausführende Stelle: Landwirtschaftsamt Moorland</p> <p>Umlegung nach dem BauGB „In den Sommergärten“</p> <p>Umlegungsstelle: Gemeinde Lurchingen</p> <p>Verfahrensbezeichnung: 160</p>

Ableitungsregel	Präsentation
<p> \longrightarrow \longrightarrow ABG FLN D99 ORF DF3 ASO DFF [ART] „Umlegungsstelle: “ ABG FLN D99 ORF DF3 ASO DFF [AST] \wedge ABG FLN D99 ORF DF3 ASO DFF BEZ [+] „Verfahrensbezeichnung: “ABG FLN D99 ORF DF3 ASO DFF [BEZ] </p> <p> \longrightarrow 4100 </p> <p> ABG FLN D99 ORF DF3 ASO [+] \wedge ABG FLN D99 ORF DF3 ASO DFF ART [+] \wedge ABG FLN D99 ORF DF3 ASO DFF BFF [-] \wedge ABG FLN D99 ORF DF3 ASO DFF AST[+] \wedge ABG FLN D99 ORF DF3 ASO DFF ART = Sanierung \wedge ABG FLN D99 ORF DF3 ASO DFF NAM [+] \longrightarrow \longrightarrow ABG FLN D99 ORF DF3 ASO DFF [ART],, „ABG FLN D99 ORF DF3 ASO DFF [NAM],,““ „Sanierungsstelle: “ ABG FLN D99 ORF DF3 ASO DFF [AST] \wedge ABG FLN D99 ORF DF3 ASO DFF BEZ [+] „Verfahrensbezeichnung: “ABG FLN D99 ORF DF3 ASO DFF [BEZ] </p> <p> \longrightarrow 4100 </p> <p> ABG FLN D99 ORF DF3 ASO [+] \wedge ABG FLN D99 ORF DF3 ASO DFF ART [+] \wedge ABG FLN D99 ORF DF3 ASO DFF BFF [-] \wedge ABG FLN D99 ORF DF3 ASO DFF AST[+] \wedge ABG FLN D99 ORF DF3 ASO DFF ART = Sanierung \wedge ABG FLN D99 ORF DF3 ASO DFF NAM [-] \longrightarrow \longrightarrow ABG FLN D99 ORF DF3 ASO DFF [ART] „Sanierungsstelle: “ ABG FLN D99 ORF DF3 ASO DFF [AST] \wedge ABG FLN D99 ORF DF3 ASO DFF BEZ [+] „Verfahrensbezeichnung: “ABG FLN D99 ORF DF3 ASO DFF [BEZ] </p> <p> \longrightarrow 4100 </p> <p> ABG FLN D99 ORF DF3 ASO [+] \wedge ABG FLN D99 ORF DF3 ASO DFF ART [+] \wedge ABG FLN D99 ORF DF3 ASO DFF BFF [-] \wedge ABG FLN D99 ORF DF3 ASO DFF AST[+] \wedge ABG FLN D99 ORF DF3 ASO DFF ART = Flurbereinigungsgesetz \vee Flurbereinigung (Par. 1, 37 FlurbG) \vee Vereinfachtes Flurbereinigungsverfahren (Par. 86 FlurbG) \vee Unternehmensflurbereinigung (nach Par. 87 oder 90 FlurbG) \vee Beschleunigtes Zusammenlegungsverfahren (Par. 91 FlurbG) \vee Freiwilliger Landtausch (Par. 103a FlurbG) \vee Verfahren nach dem Landwirtschaftsanpassungsgesetz \vee Flurneuordnung \wedge ABG FLN D99 ORF DF3 ASO DFF NAM [+] \longrightarrow \longrightarrow ABG FLN D99 ORF DF3 ASO DFF [ART],, „ABG FLN D99 ORF DF3 ASO DFF [NAM],,““ „Flurbereinigungsbehörde: “ ABG FLN D99 ORF DF3 ASO DFF [AST] \wedge ABG FLN D99 ORF DF3 ASO DFF BEZ [+] „Verfahrensbezeichnung: “ABG FLN D99 ORF DF3 ASO DFF [BEZ] </p> <p> \longrightarrow 4100 </p> <p> ABG FLN D99 ORF DF3 ASO [+] \wedge ABG FLN D99 ORF DF3 ASO DFF ART [+] \wedge ABG FLN D99 ORF DF3 ASO DFF BFF [-] \wedge ABG FLN D99 ORF DF3 ASO DFF AST[+] \wedge ABG FLN D99 ORF DF3 ASO DFF ART = Flurbereinigungsgesetz \vee Flurbereinigung (Par. 1, 37 FlurbG) \vee </p>	<p>Umlegung nach dem BauGB Umlegungsstelle: Gemeinde Lurchingen Verfahrensbezeichnung: 50-HA</p> <p>Sanierung „Riedviertel“ Sanierungsstelle: „Stadt Krötenstett“</p> <p>Sanierung Sanierungsstelle: „Stadt Krötenstett“</p> <p>Flurbereinigung (Par. 1, 37 FlurbG) „Lurchingen II“ Flurbereinigungsbehörde: Flurbereinigungsamt Bornhausen Verfahrensbezeichnung: 36LUR 605</p>

Ableitungsregel	Präsentation
<p>Vereinfachtes Flurbereinigungsverfahren (Par. 86 FlurbG) ∨ Unternehmensflurbereinigung (nach Par. 87 oder 90 FlurbG) ∨ Beschleunigtes Zusammenlegungsverfahren (Par. 91 FlurbG) ∨ Freiwilliger Landtausch (Par. 103a FlurbG) ∨ Verfahren nach dem Landwirtschaftsanpassungsgesetz ∨ Flurneuordnung</p> <p>→→ ^ ABG FLN D99 ORF DF3 ASO DFF NAM [-] ABG FLN D99 ORF DF3 ASO DFF [ART] „Flurbereinigungsbehörde: “ ABG FLN D99 ORF DF3 ASO DFF [AST] ^ ABG FLN D99 ORF DF3 ASO DFF BEZ [+] „Verfahrensbezeichnung: “ABG FLN D99 ORF DF3 ASO DFF [BEZ] →→ 4100</p> <p>ABG FLN D99 ORF DF3 ASO [+] ^ ABG FLN D99 ORF DF3 ASO DFF ART [+] ^ ABG FLN D99 ORF DF3 ASO DFF BFF [+] ^ ABG FLN D99 ORF DF3 ASO DFF AST[+] →→ ABG FLN D99 ORF DF3 ASO DFF [BFF], („ABG FLN D99 ORF DF3 ASO DFF [ART],,“ „Ausführende Stelle: “ ABG FLN D99 ORF DF3 ASO DFF [AST] →→ 4100</p> <p>ABG FLN D99 ORF DF3 ASO [+] ^ ABG FLN D99 ORF DF3 ASO DFF ART [+] ^ ABG FLN D99 ORF DF3 ASO DFF BFF [+] ^ ABG FLN D99 ORF DF3 ASO DFF AST[-] →→ ABG FLN D99 ORF DF3 ASO DFF [BFF], („ABG FLN D99 ORF DF3 ASO DFF [ART],,“ →→ 4100</p> <p>ABG FLN D99 ORF DF3 ASZ [+] ^ ABG FLN D99 ORF DF3 ASZ DFE ART [+] ^ ABG FLN D99 ORF DF3 ASZ DFE ZON[+] ^ ABG FLN D99 ORF DF3 ASZ DFE NAM[-] →→ ABG FLN D99 ORF DF3 ASZ DFE [ART],, „ABG FLN D99 ORF DF3 ASZ DFE [ZON] →→ 4100</p> <p>ABG FLN D99 ORF DF3 ASZ [+] ^ ABG FLN D99 ORF DF3 ASZ DFE ART [+] ^ ABG FLN D99 ORF DF3 ASZ DFE ZON[+] ^ ABG FLN D99 ORF DF3 ASZ DFE NAM[+] →→ ABG FLN D99 ORF DF3 ASZ DFE [ART],, „ABG FLN D99 ORF DF3 ASZ DFE [NAM],,“, „ ABG FLN D99 ORF DF3 ASZ DFE [ZON] →→ 4100_q }_n</p> <p><i>q = Zahl der gefundenen Hinweise zum Flurstück</i> <i>Mehrere Hinweise zum Flurstück werden durch Leerzeilen getrennt.</i> <i>n = Zahl der gefundenen Flurstücke</i></p>	<p>Flurbereinigung (Par. 1, 37 FlurbG) Flurbereinigungsbehörde: Flurbereinigungsamt Bornhausen Verfahrensbezeichnung: 4 01 3206</p> <p>Schutzwald (Staatswald Land) Ausführende Stelle: Forstbehörde Moorland</p> <p>Schutzwald (Staatswald Land)</p> <p>Biosphärenreservat, Kernzone</p> <p>Biosphärenreservat „Rhön“, Kernzone</p>
<p>Buchung – Eigentum – Grundstücksgleiche Rechte Identisch mit den Festlegungen in „2.3 Flurstücks- und Eigentumsnachweisnachweis“.</p>	

2.6 Bestandsnachweis

2.6.1 Ausgabekopf, Titelseite

Ableitungsregel	Präsentation
Landeswappen Identisch mit den Festlegungen in „2.1 Flurstücksnachweis“.	
Katasterführende Stelle Identisch mit den Festlegungen in „2.1 Flurstücksnachweis“.	
Anschrift Katasterführende Stelle Identisch mit den Festlegungen in „2.1 Flurstücksnachweis“.	
Art der Ausgabe ABB AK1 AKS ADA [+]  „Auszug aus dem Liegenschaftskataster“  ABG AK1 AKS [ADA]  4160  4107	Auszug aus dem Liegenschaftskataster Bestandsnachweis
Datum der Ausgabe Identisch mit den Festlegungen in „2.1 Flurstücksnachweis“.	
Ausgabekopf - Trennlinie Identisch mit den Festlegungen in „2.1 Flurstücksnachweis“.	

2.6.2 Ausgabekopf, Folgeseite

Ableitungsregel	Präsentation
Buchungsblattnummer ABB KOP DPB BBN [+] ^ ABB KOP DPB BLA = 1000 —>>> „Grundbuchblatt “ABB KOP DPB [BBN] —> 4107 v ABB KOP DPB BLA ≠ 1000 —>>> „Buchungsblatt “ABG KOP DPB [BBN] —> 4107	Grundbuchblatt 404 Buchungsblatt 400016
Buchungsblattbezirk ABB KOP DPB BBZ [+] ^ ABB KOP DPB AGT [+] —>>> „Grundbuchbezirk “ ABB KOP DPB [BBZ] —> 4107 v ABB KOP DPB AGT [-] —>>> „Buchungsblattbezirk “ABG KOP DPB [BBZ] —> 4107	Grundbuchbezirk Lurchingen Buchungsblattbezirk Lurchingen
Amtsgericht ABB KOP DPB AGT [+] —>>> ABB KOP DPB [AGT] —> 4107	Grundbuchamt Krötenstett
Art der Ausgabe ABB AK1 AKS ADA [+] —>>> „Auszug aus dem Liegenschaftskataster“ —> 4160 —>>> ABG AK1 AKS [ADA] —> 4107	Auszug aus dem Liegenschaftskataster Bestandsnachweis
Ausgabekopf - Trennlinie Identisch mit den Festlegungen in „2.1 Flurstücksnachweis“.	

2.6.3 Fußzeile

Identisch mit den Festlegungen in „2.1 Flurstücksnachweis“.

2.6.4 Inhalt Bestandsnachweis

Ableitungsregel	Präsentation
Bezeichnung des Bestandes ABB KOP DPB BBN [+] ^ ABB KOP DPB BLT = 1000 —>>> „Grundbuchblatt “ABB KOP DPB [BBN],,, Grundbuchbezirk “ ABB KOP DPB [BBZ] —> 4141 v ABB KOP DPB BLT ≠ 1000 —>>> „Buchungsblatt “ABB KOP DPB [BBN],,, Buchungsblattbezirk “ ABB KOP DPB [BBZ] —> 4141	Grundbuchblatt 13, Grundbuchbezirk Lurchingen Buchungsblatt 400016, Buchungsblattbezirk Lurchingen
Amtsgericht ABB KOP DPB AGT [+] —>>> ABB KOP DPB [AGT] —> 4120	Grundbuchamt Lurchingen
{Bezeichnung des Grundstücks im Bestand ABB GRS GBN [+] —>>> „Laufende Nummer “ABB GRS GBN [LFD],, :“ —> 4120	Laufende Nummer 1:

Ableitungsregel	Präsentation
<p>Buchungsart</p> <p>ABB GRS GBN BAR = Grundstück \vee Ungetrennter Hofraum \vee Von Buchungspflicht befreit Par. 3 Abs. 2 GBO \longrightarrow „Grundstück“ \longrightarrow 4120</p> <p>\vee ABB GRS GBN BAR = Wohnungs-/Teileigentum \vee Anteil an Wohnungs-/Teileigentumsanteil \vee Miteigentum Par. 3 Abs. 4 GBO \vee Anteil an Miteigentumsanteil Par. 3 Abs. 4 GBO</p> <p>\wedge ABB GRS GBN AAN [-] \longrightarrow \wedge (ABB GRS GBN ANT 21009 [ZAE] \neq 99999 \wedge ABB GRS GBN ANT 21009 [NEN] \neq 99999) ABB GRS GBN ANT 21009 [ZAE], „ABB GRS GBN ANT 21009 [NEN]“ „Miteigentumsanteil am Grundstück“</p> <p>\vee (ABB GRS GBN ANT 21009 [ZAE] = 99999 \wedge ABB GRS GBN ANT 21009 [NEN] = 99999) „Anteil nicht ermittelbar an Miteigentumsanteil am Grundstück“ \longrightarrow 4120</p> <p>\vee ABB GRS GBN AAN [+] \longrightarrow \wedge ((ABB GRS GBN ANT 21009 [ZAE] \neq 99999 \wedge ABB GRS GBN ANT 21009 [NEN] \neq 99999) \wedge (ABB GRS GBN AAN 21009 [ZAE] \neq 99999 \wedge ABB GRS GBN AAN 21009 [NEN] \neq 99999)) ABB GRS GBN ANT 21009 [ZAE], „ABB GRS GBN ANT 21009 [NEN]“ „Anteil an “ABB GRS GBN AAN 21009 [ZAE], „ABG GRS GBN AAN 21009 [NEN]“ „Miteigentumsanteil am Grundstück“</p> <p>\vee ((ABB GRS GBN ANT 21009 [ZAE] = 99999 \wedge ABB GRS GBN ANT 21009 [NEN] = 99999) \vee (ABB GRS GBN AAN 21009 [ZAE] = 99999 \wedge ABB GRS GBN AAN 21009 [NEN] = 99999)) „Anteil nicht ermittelbar an Miteigentumsanteil am Grundstück“ \longrightarrow 4120</p>	<p>Grundstück</p> <p>1/3 Miteigentumsanteil am Grundstück (oder) Anteil nicht ermittelbar an Miteigentumsanteil am Grundstück</p> <p>1/2 Anteil an 1/3 Miteigentumsanteil am Grundstück (oder) Anteil nicht ermittelbar an Miteigentumsanteil am Grundstück</p>
<p>Buchungstext</p> <p>ABB GRS GBN BUT [+] \longrightarrow „Buchungstext: “ABB GRS GBN [BUT]“ \longrightarrow 4100</p>	<p>Buchungstext: Gesamterbbaurecht</p>
<p>Grundstücksfläche</p> <p>ABB GRS GBN FLN D99 AFL [+] \longrightarrow „Grundstücksfläche: “\sum (ABB GRS GBN FLN D99 [AFL]),_n n = Anzahl der Flurstücke, die das Grundstück bilden. \longrightarrow 4100</p>	<p>Grundstücksfläche: 1 122m²</p>
<p>Sondereigentum</p> <p>ABB GRS GBN BSE [+] \longrightarrow „verbunden mit dem Sondereigentum an “ABB GRS GBN [BSE], „Nr. “ ABB GRS GBN [NRA] „ laut Aufteilungsplan“ \longrightarrow 4100</p>	<p>verbunden mit dem Sondereigentum an Wohnung, Keller- abteil und Garage Nr. 2 laut Aufteilungsplan</p>
<p>Herrschend - dienend</p> <p>ABB GRS GBN HRD [+] \wedge ABB GRS GBN BAR \neq Miteigentum Par. 3 Abs. 4 GBO \vee Anteil an Miteigentumsanteil Par. 3 Abs. 4 GBO \wedge ABB GRS GBN HRD BHD ANT [+] \wedge ABB GRS GBN HRD BHD AAN [-]</p>	<p>zugeordnet 1/3 Miteigentumsanteil an dem dienenden Grund-</p>

Ableitungsregel	Präsentation
<p> \wedge ABB GRS GBN HRD BHD FSN 11005 ZAE [+] \wedge ABB GRS GBN HRD BHD FSN 11005 NEN [-] \wedge ABB GRS GBN HRD BHD FLN [-] \longrightarrow „zugeordnet“ \wedge (ABB GRS GBN HRD BHD ANT 21009 [ZAE] \neq 99999 \wedge ABB GRS GBN HRD BHD ANT 21009 [NEN] \neq 99999) ABB GRS GBN HRD BHD ANT 21009 [ZAE], „ABB GRS GBN HRD BHD ANT 21009 [NEN] \vee (ABB GRS GBN HRD BHD ANT 21009 [ZAE] = 99999 \wedge ABB GRS GBN HRD BHD ANT 21009 [NEN] = 99999) „Anteil nicht ermittelbar“ „Miteigentumsanteil an dem dienenden Grundstück Flurstück “ABB GRS GBN HRD BHD FSN 11005 [ZAE], Gemarkung “ABB GRS GBN HRD BHD [GMN] „mit der laufenden Nummer “ABB GRS GBN HRD BHD [LFD], auf dem gleichen Grundbuchblatt“ \longrightarrow 4100 </p> <p> ABB GRS GBN HRD [+] \wedge ABB GRS GBN BAR \neq Miteigentum Par. 3 Abs. 4 GBO \vee Anteil an Miteigentumsanteil Par. 3 Abs. 4 GBO \wedge ABB GRS GBN HRD BHD ANT [+] \wedge ABB GRS GBN HRD BHD AAN [-] \wedge ABB GRS GBN HRD BHD FSN 11005 ZAE [+] \wedge ABB GRS GBN HRD BHD FSN 11005 NEN [+] \wedge ABB GRS GBN HRD BHD FLN [-] \longrightarrow „zugeordnet“ \wedge (ABB GRS GBN HRD BHD ANT 21009 [ZAE] \neq 99999 \wedge ABB GRS GBN HRD BHD ANT 21009 [NEN] \neq 99999) ABB GRS GBN HRD BHD ANT 21009 [ZAE], „ABB GRS GBN HRD BHD ANT 21009 [NEN] \vee (ABB GRS GBN HRD BHD ANT 21009 [ZAE] = 99999 \wedge ABB GRS GBN HRD BHD ANT 21009 [NEN] = 99999) „Anteil nicht ermittelbar“ „Miteigentumsanteil an dem dienenden Grundstück Flurstück “ABB GRS GBN HRD BHD FSN 11005 [ZAE], „ABB GRS GBN HRD BHD FSN 11005 [NEN] „Gemarkung “ABB GRS GBN HRD BHD [GMN], mit der laufenden Nummer “ABB GRS GBN HRD BHD [LFD] „auf dem gleichen Grundbuchblatt“ \longrightarrow 4100 </p> <p> ABB GRS GBN HRD [+] \wedge ABB GRS GBN BAR \neq Miteigentum Par. 3 Abs. 4 GBO \vee Anteil an Miteigentumsanteil Par. 3 Abs. 4 GBO \wedge ABB GRS GBN HRD BHD ANT [+] \wedge ABB GRS GBN HRD BHD AAN [+] \wedge ABB GRS GBN HRD BHD FSN 11005 ZAE [+] \wedge ABB GRS GBN HRD BHD FSN 11005 NEN [-] \wedge ABB GRS GBN HRD BHD FLN [-] \longrightarrow „zugeordnet“ \wedge ((ABB GRS GBN HRD BHD ANT 21009 [ZAE] \neq 99999 \wedge ABB GRS GBN HRD BHD ANT 21009 [NEN] \neq 99999) \wedge (ABB GRS GBN HRD BHD AAN 21009 [ZAE] \neq 99999 \wedge ABB GRS GBN HRD BHD AAN 21009 [NEN] \neq 99999) ABB GRS GBN HRD BHD ANT 21009 [ZAE], „ABB GRS GBN HRD BHD ANT 21009 [NEN] „Anteil an “ABB GRS GBN HRD BHD AAN 21009 [ZAE], „ABB GRS GBN HRD BHD AAN 21009 [NEN] \vee ((ABB GRS GBN HRD BHD ANT 21009 [ZAE] = 99999 \wedge ABB GRS GBN HRD BHD ANT 21009 [NEN] = 99999) \vee (ABB GRS GBN HRD BHD AAN 21009 [ZAE] = 99999 \wedge ABB GRS GBN HRD BHD AAN 21009 [NEN] = 99999) „Anteil nicht ermittelbar“ </p>	<p> stück Flurstück 46 Gemarkung Lurchingen mit der laufenden Nummer 2 auf dem gleichen Grundbuchblatt <i>(oder)</i> zugeordnet 'Anteil nicht ermittelbar' Miteigentumsanteil an dem dienenden Grundstück Flurstück 46 Gemarkung Lurchingen mit der laufenden Nummer 2 auf dem gleichen Grundbuchblatt </p> <p> zugeordnet 1/3 Miteigentumsanteil an dem dienenden Grundstück Flurstück 46/4 Gemarkung Lurchingen mit der laufenden Nummer 2 auf dem gleichen Grundbuchblatt <i>(oder)</i> zugeordnet 'Anteil nicht ermittelbar' Miteigentumsanteil an dem dienenden Grundstück Flurstück 46/4 Gemarkung Lurchingen mit der laufenden Nummer 2 auf dem gleichen Grundbuchblatt </p> <p> zugeordnet 1/2 Anteil an 1/3 Miteigentumsanteil an dem dienenden Grundstück Flurstück 46 Gemarkung Lurchingen mit der laufenden Nummer 3 auf dem gleichen Grundbuchblatt <i>(oder)</i> zugeordnet 'Anteil nicht ermittelbar' Miteigentumsanteil an dem dienenden Grundstück </p>

Ableitungsregel	Präsentation
<p>„Miteigentumsanteil an dem dienenden Grundstück Flurstück “ABB GRS GBN HRD BHD FSN 11005 [ZAE],, Gemarkung “ABB GRS GBN HRD BHD [GMN] „mit der laufenden Nummer “ABB GRS GBN HRD BHD [LFD],, auf dem gleichen Grundbuchblatt“ → 4100</p> <p>ABB GRS GBN HRD [+] ^ ABB GRS GBN BAR ≠ Miteigentum Par. 3 Abs. 4 GBO ∨ Anteil an Miteigentumsanteil Par. 3 Abs. 4 GBO ^ ABB GRS GBN HRD BHD ANT [+] ^ ABB GRS GBN HRD BHD AAN [+] ^ ABB GRS GBN HRD BHD FSN 11005 ZAE [+] ^ ABB GRS GBN HRD BHD FSN 11005 NEN [+] ^ ABB GRS GBN HRD BHD FLN [-] → „zugeordnet“ ^ ((ABB GRS GBN HRD BHD ANT 21009 [ZAE] ≠ 99999 ^ ABB GRS GBN HRD BHD ANT 21009 [NEN] ≠ 99999) ^ (ABB GRS GBN HRD BHD AAN 21009 [ZAE] ≠ 99999 ^ ABB GRS GBN HRD BHD AAN 21009 [NEN] ≠ 99999)) ABB GRS GBN HRD BHD ANT 21009 [ZAE],,“ABB GRS GBN HRD BHD ANT 21009 [NEN] „ Anteil an “ABB GRS GBN HRD BHD AAN 21009 [ZAE],,“ABB GRS GBN HRD BHD AAN 21009 [NEN] ∨ ((ABB GRS GBN HRD BHD ANT 21009 [ZAE] = 99999 ^ ABB GRS GBN HRD BHD ANT 21009 [NEN] = 99999) ∨ (ABB GRS GBN HRD BHD AAN 21009 [ZAE] = 99999 ^ ABB GRS GBN HRD BHD AAN 21009 [NEN] = 99999)) „Anteil nicht ermittelbar“ „Miteigentumsanteil an dem dienenden Grundstück Flurstück “ABB GRS GBN HRD BHD FSN 11005 [ZAE],,“ABB GRS GBN HRD BHD FSN 11005 [NEN] „Gemarkung “ABB GRS GBN HRD BHD [GMN] „mit der laufenden Nummer “ABB GRS GBN HRD BHD [LFD],, auf dem gleichen Grundbuchblatt“ → 4100</p> <p>ABB GRS GBN HRD [+] ^ ABB GRS GBN BAR ≠ Miteigentum Par. 3 Abs. 4 GBO ∨ Anteil an Miteigentumsanteil Par. 3 Abs. 4 GBO ^ ABB GRS GBN HRD BHD ANT [+] ^ ABB GRS GBN HRD BHD AAN [-] ^ ABB GRS GBN HRD BHD FSN 11005 ZAE [+] ^ ABB GRS GBN HRD BHD FSN 11005 NEN [-] ^ ABB GRS GBN HRD BHD FLN [+] → „zugeordnet“ ^ (ABB GRS GBN HRD BHD ANT 21009 [ZAE] ≠ 99999 ^ ABB GRS GBN HRD BHD ANT 21009 [NEN] ≠ 99999) ABB GRS GBN HRD BHD ANT 21009 [ZAE],,“ABB GRS GBN HRD BHD ANT 21009 [NEN] ∨ (ABB GRS GBN HRD BHD ANT 21009 [ZAE] = 99999 ^ ABB GRS GBN HRD BHD ANT 21009 [NEN] = 99999) „Anteil nicht ermittelbar“ „Miteigentumsanteil an dem dienenden Grundstück Flurstück “ABB GRS GBN HRD BHD FSN 11005 [ZAE],, Flur “ABB GRS GBN HRD BHD [FLN] ,,, Gemarkung “ABB GRS GBN HRD BHD [GMN] „mit der laufenden Nummer “ABB GRS GBN HRD BHD [LFD],, auf dem gleichen Grundbuchblatt“ → 4100</p> <p>ABB GRS GBN HRD [+] ^ ABB GRS GBN BAR ≠ Miteigentum Par. 3 Abs. 4 GBO ∨ Anteil an Miteigentumsanteil Par. 3 Abs. 4 GBO</p>	<p>Flurstück 46 Gemarkung Lurchingen mit der laufenden Nummer 3 auf dem gleichen Grundbuchblatt</p> <p>zugeordnet 1/2 Anteil an 1/3 Miteigentumsanteil an dem dienenden Grundstück Flurstück 46/4 Gemarkung Lurchingen mit der laufenden Nummer 3 auf dem gleichen Grundbuchblatt <i>(oder)</i> zugeordnet 'Anteil nicht ermittelbar' Miteigentumsanteil an dem dienenden Grundstück Flurstück 46/4 Gemarkung Lurchingen mit der laufenden Nummer 3 auf dem gleichen Grundbuchblatt</p> <p>zugeordnet 1/3 Miteigentumsanteil an dem dienenden Grundstück Flurstück 46, Flur 1, Gemarkung Lurchingen mit der laufenden Nummer 2 auf dem gleichen Grundbuchblatt <i>(oder)</i> zugeordnet 'Anteil nicht ermittelbar' Miteigentumsanteil an dem dienenden Grundstück Flurstück 46 Gemarkung Lurchingen mit der laufenden Nummer 3 auf dem gleichen Grundbuchblatt</p>

Ableitungsregel	Präsentation
<p> \wedge ABB GRS GBN HRD BHD ANT [+] \wedge ABB GRS GBN HRD BHD AAN [-] \wedge ABB GRS GBN HRD BHD FSN 11005 ZAE [+] \wedge ABB GRS GBN HRD BHD FSN 11005 NEN [+] \wedge ABB GRS GBN HRD BHD FLN [+] \longrightarrow „zugeordnet“ \wedge (ABB GRS GBN HRD BHD ANT 21009 [ZAE] \neq 99999 \wedge ABB GRS GBN HRD BHD ANT 21009 [NEN] \neq 99999) ABB GRS GBN HRD BHD ANT 21009 [ZAE],/“ABB GRS GBN HRD BHD ANT 21009 [NEN] \vee (ABB GRS GBN HRD BHD ANT 21009 [ZAE] = 99999 \wedge ABB GRS GBN HRD BHD ANT 21009 [NEN] = 99999) „Anteil nicht ermittelbar“ „Miteigentumsanteil an dem dienenden Grundstück Flurstück “ABB GRS GBN HRD BHD FSN 11005 [ZAE],/“ABB GRS GBN HRD BHD FSN 11005 [NEN] ,,, Flur “ABB GRS GBN HRD BHD [FLN],,, Gemarkung “ABB GRS GBN HRD BHD [GMN] ,,, mit der laufenden Nummer “ABB GRS GBN HRD BHD [LFD],, auf dem gleichen Grundbuchblatt“ \longrightarrow 4100 </p> <p> ABB GRS GBN HRD [+] \wedge ABB GRS GBN BAR \neq Miteigentum Par. 3 Abs. 4 GBO \vee Anteil an Miteigentumsanteil Par. 3 Abs. 4 GBO \wedge ABB GRS GBN HRD BHD ANT [+] \wedge ABB GRS GBN HRD BHD AAN [+] \wedge ABB GRS GBN HRD BHD FSN 11005 ZAE [+] \wedge ABB GRS GBN HRD BHD FSN 11005 NEN [-] \wedge ABB GRS GBN HRD BHD FLN [+] \longrightarrow „zugeordnet“ \wedge ((ABB GRS GBN HRD BHD ANT 21009 [ZAE] \neq 99999 \wedge ABB GRS GBN HRD BHD ANT 21009 [NEN] \neq 99999) \wedge (ABB GRS GBN HRD BHD AAN 21009 [ZAE] \neq 99999 \wedge ABB GRS GBN HRD BHD AAN 21009 [NEN] \neq 99999)) ABB GRS GBN HRD BHD ANT 21009 [ZAE],/“ABB GRS GBN HRD BHD ANT 21009 [NEN] „Anteil an “ABB GRS GBN HRD BHD AAN 21009 [ZAE],/“ABB GRS GBN HRD BHD AAN 21009 [NEN] \vee ((ABB GRS GBN HRD BHD ANT 21009 [ZAE] = 99999 \wedge ABB GRS GBN HRD BHD ANT 21009 [NEN] = 99999) \vee (ABB GRS GBN HRD BHD AAN 21009 [ZAE] = 99999 \wedge ABB GRS GBN HRD BHD AAN 21009 [NEN] = 99999)) „Anteil nicht ermittelbar“ „Miteigentumsanteil an dem dienenden Grundstück Flurstück “ABB GRS GBN HRD BHD FSN 11005 [ZAE],, Flur “ABB GRS GBN HRD BHD [FLN] ,,, Gemarkung “ABB GRS GBN HRD BHD [GMN] ,,, mit der laufenden Nummer “ABB GRS GBN HRD BHD [LFD],, auf dem gleichen Grundbuchblatt“ \longrightarrow 4100 </p> <p> ABB GRS GBN HRD [+] \wedge ABB GRS GBN BAR \neq Miteigentum Par. 3 Abs. 4 GBO \vee Anteil an Miteigentumsanteil Par. 3 Abs. 4 GBO \wedge ABB GRS GBN HRD BHD ANT [+] \wedge ABB GRS GBN HRD BHD AAN [+] \wedge ABB GRS GBN HRD BHD FSN 11005 ZAE [+] \wedge ABB GRS GBN HRD BHD FSN 11005 NEN [+] \wedge ABB GRS GBN HRD BHD FLN [+] \longrightarrow „zugeordnet“ </p>	<p> zugeordnet 1/3 Miteigentumsanteil an dem dienenden Grund- stück Flurstück 46/4, Flur 1, Gemarkung Lurchingen mit der laufenden Nummer 2 auf dem gleichen Grundbuch- blatt <i>(oder)</i> zugeordnet 'Anteil nicht ermittelbar' Miteigentumsanteil an dem dienenden Grundstück Flurstück 46/4, Flur 1, Gemarkung Lurchingen mit der laufenden Nummer 2 auf dem gleichen Grundbuch- blatt </p> <p> zugeordnet 1/2 Anteil an 1/3 Miteigentumsanteil an dem dienenden Grundstück Flurstück 46, Flur 1, Gemarkung Lurchingen mit der laufenden Nummer 3 auf dem gleichen Grundbuch- blatt <i>(oder)</i> zugeordnet 'Anteil nicht ermittelbar' Miteigentumsanteil an dem dienenden Grundstück Flurstück 46, Flur 1, Gemarkung Lurchingen mit der laufenden Nummer 3 auf dem gleichen Grundbuch- blatt </p> <p> zugeordnet 1/2 Anteil an 1/3 Miteigentumsanteil an dem </p>

Ableitungsregel	Präsentation
<p> $\wedge ((\text{ABB GRS GBN HRD BHD ANT 21009 [ZAE]} \neq 99999 \wedge \text{ABB GRS GBN HRD BHD ANT 21009 [NEN]} \neq 99999)$ $\wedge (\text{ABB GRS GBN HRD BHD AAN 21009 [ZAE]} \neq 99999 \wedge \text{ABB GRS GBN HRD BHD AAN 21009 [NEN]} \neq 99999))$ ABB GRS GBN HRD BHD ANT 21009 [ZAE], „ABB GRS GBN HRD BHD ANT 21009 [NEN] „Anteil an “ABB GRS GBN HRD BHD AAN 21009 [ZAE], „ABB GRS GBN HRD BHD AAN 21009 [NEN] $\vee ((\text{ABB GRS GBN HRD BHD ANT 21009 [ZAE]} = 99999 \wedge \text{ABB GRS GBN HRD BHD ANT 21009 [NEN]} = 99999)$ $\vee (\text{ABB GRS GBN HRD BHD AAN 21009 [ZAE]} = 99999 \wedge \text{ABB GRS GBN HRD BHD AAN 21009 [NEN]} = 99999))$ „Anteil nicht ermittelbar“ „Miteigentumsanteil an dem dienenden Grundstück Flurstück “ABB GRS GBN HRD BHD FSN 11005 [ZAE], „ABB GRS GBN HRD BHD FSN 11005 [NEN] „, Flur “ABB GRS GBN HRD BHD [FLN], „Gemarkung “ABB GRS GBN HRD BHD [GMN] „mit der laufenden Nummer “ABB GRS GBN HRD BHD [LFD], „auf dem gleichen Grundbuchblatt“ \longrightarrow 4100 </p> <p> ABB GRS GBN HRD [+] \wedge ABB GRS GBN BAR = Miteigentum Par. 3 Abs. 4 GBO \vee Anteil an Miteigentumsanteil Par. 3 Abs. 4 GBO \wedge ABB GRS GBN HRD BHD ANT [-] \wedge ABB GRS GBN HRD BHD AAN [-] \wedge ABB GRS GBN HRD BHD FSN 11005 ZAE [+] \wedge ABB GRS GBN HRD BHD FSN 11005 NEN [-] \wedge ABB GRS GBN HRD BHD FLN [-] \longrightarrow „zugeordnet zu dem herrschenden Grundstück Flurstück “ABB GRS GBN HRD BHD FSN 11005 [ZAE], „Gemarkung “ABB GRS GBN HRD BHD [GMN] „mit der laufenden Nummer “ABB GRS GBN HRD BHD [LFD], „auf dem gleichen Grundbuchblatt“ \longrightarrow 4100 </p> <p> ABB GRS GBN HRD [+] \wedge ABB GRS GBN BAR = Miteigentum Par. 3 Abs. 4 GBO \vee Anteil an Miteigentumsanteil Par. 3 Abs. 4 GBO \wedge ABB GRS GBN HRD BHD ANT [-] \wedge ABB GRS GBN HRD BHD AAN [-] \wedge ABB GRS GBN HRD BHD FSN 11005 ZAE [+] \wedge ABB GRS GBN HRD BHD FSN 11005 NEN [+] \wedge ABB GRS GBN HRD BHD FLN [-] \longrightarrow „zugeordnet zu dem herrschenden Grundstück Flurstück “ABB GRS GBN HRD BHD FSN 11005 [ZAE], „ABB GRS GBN HRD BHD FSN 11005 [NEN] „Gemarkung “ABB GRS GBN HRD BHD [GMN] „mit der laufenden Nummer “ABB GRS GBN HRD BHD [LFD], „auf dem gleichen Grundbuchblatt“ \longrightarrow 4100 </p> <p> ABB GRS GBN HRD [+] \wedge ABB GRS GBN BAR = Miteigentum Par. 3 Abs. 4 GBO \vee Anteil an Miteigentumsanteil Par. 3 Abs. 4 GBO \wedge ABB GRS GBN HRD BHD ANT [+] \wedge ABB GRS GBN HRD BHD AAN [-] \wedge ABB GRS GBN HRD BHD FSN 11005 ZAE [+] \wedge ABB GRS GBN HRD BHD FSN 11005 NEN [-] \wedge ABB GRS GBN HRD BHD FLN [-] \longrightarrow „zugeordnet zu “ </p>	<p> dienenden Grundstück Flurstück 46/4, Flur 1, Gemarkung Lurchingen mit der laufenden Nummer 3 auf dem gleichen Grundbuch- blatt <i>(oder)</i> zugeordnet 'Anteil nicht ermittelbar' Miteigentumsanteil an dem dienenden Grundstück Flurstück 46/4, Flur 1, Gemarkung Lurchingen mit der laufenden Nummer 3 auf dem gleichen Grundbuch- blatt </p> <p> zugeordnet zu dem herrschenden Grundstück Flurstück 39 Gemarkung Lurchingen mit der laufenden Nummer 1 auf dem gleichen Grundbuch- blatt </p> <p> zugeordnet zu dem herrschenden Grundstück Flurstück 39/1 Gemarkung Lurchingen mit der laufenden Nummer 1 auf dem gleichen Grundbuch- blatt </p> <p> zugeordnet zu 1/4 Miteigentumsanteil an dem herrschenden Grundstück Flurstück 153 Gemarkung Lurchingen mit der laufenden Nummer 1 auf dem gleichen Grundbuch- </p>

















Ableitungsregel	Präsentation
<p> \wedge (ABB GRS GBN HRD BHD ANT 21009 [ZAE] \neq 99999 \wedge ABB GRS GBN HRD BHD ANT 21009 [NEN] \neq 99999) ABB GRS GBN HRD BHD ANT 21009 [ZAE], „ABB GRS GBN HRD BHD ANT 21009 [NEN] \vee (ABB GRS GBN HRD BHD ANT 21009 [ZAE] = 99999 \wedge ABB GRS GBN HRD BHD ANT 21009 [NEN] = 99999) „Anteil nicht ermittelbar“ „Miteigentumsanteil an dem herrschenden Grundstück Flurstück “ABB GRS GBN HRD BHD FSN 11005 [ZAE], Gemarkung “ABB GRS GBN HRD BHD [GMN] „mit der laufenden Nummer “ABB GRS GBN HRD BHD [LFD], auf dem gleichen Grundbuchblatt“ \longrightarrow 4100 </p> <p> ABB GRS GBN HRD [+] \wedge ABB GRS GBN BAR = Miteigentum Par. 3 Abs. 4 GBO \vee Anteil an Miteigentumsanteil Par. 3 Abs. 4 GBO \wedge ABB GRS GBN HRD BHD ANT [+] \wedge ABB GRS GBN HRD BHD AAN [-] \wedge ABB GRS GBN HRD BHD FSN 11005 ZAE [+] \wedge ABB GRS GBN HRD BHD FSN 11005 NEN [+] \wedge ABB GRS GBN HRD BHD FLN [-] \longrightarrow „zugeordnet zu “ \wedge (ABB GRS GBN HRD BHD ANT 21009 [ZAE] \neq 99999 \wedge ABB GRS GBN HRD BHD ANT 21009 [NEN] \neq 99999) ABB GRS GBN HRD BHD ANT 21009 [ZAE], „ABB GRS GBN HRD BHD ANT 21009 [NEN] \vee (ABB GRS GBN HRD BHD ANT 21009 [ZAE] = 99999 \wedge ABB GRS GBN HRD BHD ANT 21009 [NEN] = 99999) „Anteil nicht ermittelbar“ „Miteigentumsanteil an dem herrschenden Grundstück Flurstück “ABB GRS GBN HRD BHD FSN 11005 [ZAE], „ABB GRS GBN HRD BHD FSN 11005 [NEN] „Gemarkung “ABB GRS GBN HRD BHD [GMN] „mit der laufenden Nummer “ABB GRS GBN HRD BHD [LFD], auf dem gleichen Grundbuchblatt“ \longrightarrow 4100 </p> <p> ABB GRS GBN HRD [+] \wedge ABB GRS GBN BAR = Miteigentum Par. 3 Abs. 4 GBO \vee Anteil an Miteigentumsanteil Par. 3 Abs. 4 GBO \wedge ABB GRS GBN HRD BHD ANT [+] \wedge ABB GRS GBN HRD BHD AAN [+] \wedge ABB GRS GBN HRD BHD FSN 11005 ZAE [+] \wedge ABB GRS GBN HRD BHD FSN 11005 NEN [-] \wedge ABB GRS GBN HRD BHD FLN [-] \longrightarrow „zugeordnet zu “ \wedge ((ABB GRS GBN HRD BHD ANT 21009 [ZAE] \neq 99999 \wedge ABB GRS GBN HRD BHD ANT 21009 [NEN] \neq 99999) \wedge (ABB GRS GBN HRD BHD AAN 21009 [ZAE] \neq 99999 \wedge ABB GRS GBN HRD BHD AAN 21009 [NEN] \neq 99999)) ABB GRS GBN HRD BHD ANT 21009 [ZAE], „ABB GRS GBN HRD BHD ANT 21009 [NEN] „Anteil an “ABB GRS GBN HRD BHD AAN 21009 [ZAE], „ABB GRS GBN HRD BHD AAN 21009 [NEN] \vee ((ABB GRS GBN HRD BHD ANT 21009 [ZAE] = 99999 \wedge ABB GRS GBN HRD BHD ANT 21009 [NEN] = 99999) \vee (ABB GRS GBN HRD BHD AAN 21009 [ZAE] = 99999 \wedge ABB GRS GBN HRD BHD AAN 21009 [NEN] = 99999)) „Anteil nicht ermittelbar“ „Miteigentumsanteil an dem herrschenden Grundstück Flurstück “ABB GRS GBN HRD BHD FSN 11005 [ZAE], Gemarkung “ABB GRS GBN HRD BHD [GMN] „mit der laufenden Nummer “ABB GRS GBN HRD BHD [LFD], auf dem gleichen Grundbuchblatt“ \longrightarrow 4100 </p>	<p> blatt <i>(oder)</i> zugeordnet zu 'Anteil nicht ermittelbar' Miteigentumsanteil an dem herrschenden Grundstück Flurstück 153 Gemarkung Lurchingen mit der laufenden Nummer 1 auf dem gleichen Grundbuchblatt </p> <p> zugeordnet zu 1/4 Miteigentumsanteil an dem herrschenden Grundstück Flurstück 153/3 Gemarkung Lurchingen mit der laufenden Nummer 1 auf dem gleichen Grundbuchblatt <i>(oder)</i> zugeordnet zu 'Anteil nicht ermittelbar' Miteigentumsanteil an dem herrschenden Grundstück Flurstück 153/3 Gemarkung Lurchingen mit der laufenden Nummer 1 auf dem gleichen Grundbuchblatt </p> <p> zugeordnet zu 1/2 Anteil an 1/4 Miteigentumsanteil an dem herrschenden Grundstück Flurstück 153 Gemarkung Lurchingen mit der laufenden Nummer 1 auf dem gleichen Grundbuchblatt <i>(oder)</i> zugeordnet zu 'Anteil nicht ermittelbar' Miteigentumsanteil an dem herrschenden Grundstück Flurstück 153 Gemarkung Lurchingen mit der laufenden Nummer 1 auf dem gleichen Grundbuchblatt </p>

Ableitungsregel	Präsentation
<p>ABB GRS GBN HRD [+]</p> <p>^ ABB GRS GBN BAR = Miteigentum Par. 3 Abs. 4 GBO v Anteil an Miteigentumsanteil Par. 3 Abs. 4 GBO</p> <p>^ ABB GRS GBN HRD BHD ANT [+]</p> <p>^ ABB GRS GBN HRD BHD AAN [+]</p> <p>^ ABB GRS GBN HRD BHD FSN 11005 ZAE [+]</p> <p>^ ABB GRS GBN HRD BHD FSN 11005 NEN [+]</p> <p>^ ABB GRS GBN HRD BHD FLN [-]</p> <p>→ „zugeordnet zu“</p> <p>^ ((ABB GRS GBN HRD BHD ANT 21009 [ZAE] ≠ 99999 ^ ABB GRS GBN HRD BHD ANT 21009 [NEN] ≠ 99999)</p> <p>^ (ABB GRS GBN HRD BHD AAN 21009 [ZAE] ≠ 99999 ^ ABB GRS GBN HRD BHD AAN 21009 [NEN] ≠ 99999))</p> <p>ABB GRS GBN HRD BHD ANT 21009 [ZAE], „ABB GRS GBN HRD BHD ANT 21009 [NEN]</p> <p>„ Anteil an “ABB GRS GBN HRD BHD AAN 21009 [ZAE], „ABB GRS GBN HRD BHD AAN 21009 [NEN]</p> <p>v ((ABB GRS GBN HRD BHD ANT 21009 [ZAE] = 99999 ^ ABB GRS GBN HRD BHD ANT 21009 [NEN] = 99999)</p> <p>v (ABB GRS GBN HRD BHD AAN 21009 [ZAE] = 99999 ^ ABB GRS GBN HRD BHD AAN 21009 [NEN] = 99999))</p> <p>„Anteil nicht ermittelbar“</p> <p>„ Miteigentumsanteil an dem herrschenden Grundstück</p> <p>Flurstück “ABB GRS GBN HRD BHD FSN 11005 [ZAE], „ABB GRS GBN HRD BHD FSN 11005 [NEN]</p> <p>„ Gemarkung “ABB GRS GBN HRD BHD [GMN]</p> <p>„mit der laufenden Nummer “ABB GRS GBN HRD BHD [LFD], „ auf dem gleichen Grundbuchblatt“ → 4100</p> <p>ABB GRS GBN HRD [+]</p> <p>^ ABB GRS GBN BAR = Miteigentum Par. 3 Abs. 4 GBO v Anteil an Miteigentumsanteil Par. 3 Abs. 4 GBO</p> <p>^ ABB GRS GBN HRD BHD ANT [-]</p> <p>^ ABB GRS GBN HRD BHD AAN [-]</p> <p>^ ABB GRS GBN HRD BHD FSN 11005 ZAE [+]</p> <p>^ ABB GRS GBN HRD BHD FSN 11005 NEN [-]</p> <p>^ ABB GRS GBN HRD BHD FLN [+]</p> <p>→ „zugeordnet zu dem herrschenden Grundstück</p> <p>Flurstück “ABB GRS GBN HRD BHD FSN 11005 [ZAE], „, Flur “ABB GRS GBN HRD BHD [FLN]</p> <p>„, Gemarkung “ABB GRS GBN HRD BHD [GMN]</p> <p>„mit der laufenden Nummer “ABB GRS GBN HRD BHD [LFD], „ auf dem gleichen Grundbuchblatt“ → 4100</p> <p>ABB GRS GBN HRD [+]</p> <p>^ ABB GRS GBN BAR = Miteigentum Par. 3 Abs. 4 GBO v Anteil an Miteigentumsanteil Par. 3 Abs. 4 GBO</p> <p>^ ABB GRS GBN HRD BHD ANT [-]</p> <p>^ ABB GRS GBN HRD BHD AAN [-]</p> <p>^ ABB GRS GBN HRD BHD FSN 11005 ZAE [+]</p> <p>^ ABB GRS GBN HRD BHD FSN 11005 NEN [+]</p> <p>^ ABB GRS GBN HRD BHD FLN [+]</p> <p>→ „zugeordnet zu dem herrschenden Grundstück</p> <p>Flurstück “ABB GRS GBN HRD BHD FSN 11005 [ZAE], „ABB GRS GBN HRD BHD FSN 11005 [NEN]</p> <p>„, Flur “ABB GRS GBN HRD BHD [FLN], „, Gemarkung “ABB GRS GBN HRD BHD [GMN]</p> <p>„mit der laufenden Nummer “ABB GRS GBN HRD BHD [LFD], „ auf dem gleichen</p>	<p>zugeordnet zu 1/2 Anteil an 1/4 Miteigentumsanteil an dem herrschenden Grundstück</p> <p>Flurstück 153/4 Gemarkung Lurchingen</p> <p>mit der laufenden Nummer 1 auf dem gleichen Grundbuchblatt</p> <p>(oder)</p> <p>zugeordnet zu 'Anteil nicht ermittelbar' Miteigentumsanteil an dem herrschenden Grundstück</p> <p>Flurstück 153/4 Gemarkung Lurchingen</p> <p>mit der laufenden Nummer 1 auf dem gleichen Grundbuchblatt</p> <p>zugeordnet zu dem herrschenden Grundstück</p> <p>Flurstück 39, Flur 1, Gemarkung Lurchingen</p> <p>mit der laufenden Nummer 1 auf dem gleichen Grundbuchblatt</p> <p>zugeordnet zu dem herrschenden Grundstück</p> <p>Flurstück 39/1, Flur 1, Gemarkung Lurchingen</p> <p>mit der laufenden Nummer 1 auf dem gleichen Grundbuch-</p>

Ableitungsregel	Präsentation
<p>Grundbuchblatt“ → 4100</p> <p>ABB GRS GBN HRD [+] \wedge ABB GRS GBN BAR = Miteigentum Par. 3 Abs. 4 GBO \vee Anteil an Miteigentumsanteil Par. 3 Abs. 4 GBO \wedge ABB GRS GBN HRD BHD ANT [+] \wedge ABB GRS GBN HRD BHD AAN [-] \wedge ABB GRS GBN HRD BHD FSN 11005 ZAE [+] \wedge ABB GRS GBN HRD BHD FSN 11005 NEN [-] \wedge ABB GRS GBN HRD BHD FLN [+] → „zugeordnet zu“ \wedge (ABB GRS GBN HRD BHD ANT 21009 [ZAE] \neq 99999 \wedge ABB GRS GBN HRD BHD ANT 21009 [NEN] \neq 99999) ABB GRS GBN HRD BHD ANT 21009 [ZAE], „ABB GRS GBN HRD BHD ANT 21009 [NEN] \vee (ABB GRS GBN HRD BHD ANT 21009 [ZAE] = 99999 \wedge ABB GRS GBN HRD BHD ANT 21009 [NEN] = 99999) „Anteil nicht ermittelbar“ „Miteigentumsanteil an dem herrschenden Grundstück Flurstück “ABB GRS GBN HRD BHD FSN 11005 [ZAE],, Flur “ABB GRS GBN HRD BHD [FLN] ,,, Gemarkung “ABB GRS GBN HRD BHD [GMN] ,,, mit der laufenden Nummer “ABB GRS GBN HRD BHD [LFD],, auf dem gleichen Grundbuchblatt“ → 4100</p> <p>ABB GRS GBN HRD [+] \wedge ABB GRS GBN BAR = Miteigentum Par. 3 Abs. 4 GBO \vee Anteil an Miteigentumsanteil Par. 3 Abs. 4 GBO \wedge ABB GRS GBN HRD BHD ANT [+] \wedge ABB GRS GBN HRD BHD AAN [-] \wedge ABB GRS GBN HRD BHD FSN 11005 ZAE [+] \wedge ABB GRS GBN HRD BHD FSN 11005 NEN [+] \wedge ABB GRS GBN HRD BHD FLN [+] → „zugeordnet zu“ \wedge (ABB GRS GBN HRD BHD ANT 21009 [ZAE] \neq 99999 \wedge ABB GRS GBN HRD BHD ANT 21009 [NEN] \neq 99999) ABB GRS GBN HRD BHD ANT 21009 [ZAE], „ABB GRS GBN HRD BHD ANT 21009 [NEN] \vee (ABB GRS GBN HRD BHD ANT 21009 [ZAE] = 99999 \wedge ABB GRS GBN HRD BHD ANT 21009 [NEN] = 99999) „Anteil nicht ermittelbar“ „Miteigentumsanteil an dem herrschenden Grundstück Flurstück “ABB GRS GBN HRD BHD FSN 11005 [ZAE], „ABB GRS GBN HRD BHD FSN 11005 [NEN] ,,, Flur “ABB GRS GBN HRD BHD [FLN],, Gemarkung “ABB GRS GBN HRD BHD [GMN] ,,, mit der laufenden Nummer “ABB GRS GBN HRD BHD [LFD],, auf dem gleichen Grundbuchblatt“ → 4100</p> <p>ABB GRS GBN HRD [+] \wedge ABB GRS GBN BAR = Miteigentum Par. 3 Abs. 4 GBO \vee Anteil an Miteigentumsanteil Par. 3 Abs. 4 GBO \wedge ABB GRS GBN HRD BHD ANT [+] \wedge ABB GRS GBN HRD BHD AAN [+] \wedge ABB GRS GBN HRD BHD FSN 11005 ZAE [+] \wedge ABB GRS GBN HRD BHD FSN 11005 NEN [-] \wedge ABB GRS GBN HRD BHD FLN [+] → „zugeordnet zu“</p>	<p>blatt</p> <p>zugeordnet zu 1/4 Miteigentumsanteil an dem herrschenden Grundstück Flurstück 153, Flur 1, Gemarkung Lurchingen mit der laufenden Nummer 1 auf dem gleichen Grundbuchblatt (oder) zugeordnet zu 'Anteil nicht ermittelbar' Miteigentumsanteil an dem herrschenden Grundstück Flurstück 153, Flur 1, Gemarkung Lurchingen mit der laufenden Nummer 1 auf dem gleichen Grundbuchblatt</p> <p>zugeordnet zu 1/4 Miteigentumsanteil an dem herrschenden Grundstück Flurstück 153/3, Flur 1, Gemarkung Lurchingen mit der laufenden Nummer 1 auf dem gleichen Grundbuchblatt (oder) zugeordnet zu 'Anteil nicht ermittelbar' Miteigentumsanteil an dem herrschenden Grundstück Flurstück 153/3, Flur 1, Gemarkung Lurchingen mit der laufenden Nummer 1 auf dem gleichen Grundbuchblatt</p>

Ableitungsregel	Präsentation
<p> $\wedge ((\text{ABB GRS GBN HRD BHD ANT 21009 [ZAE]} \neq 99999 \wedge \text{ABB GRS GBN HRD BHD ANT 21009 [NEN]} \neq 99999)$ $\wedge (\text{ABB GRS GBN HRD BHD AAN 21009 [ZAE]} \neq 99999 \wedge \text{ABB GRS GBN HRD BHD AAN 21009 [NEN]} \neq 99999))$ ABB GRS GBN HRD BHD ANT 21009 [ZAE],/“ABB GRS GBN HRD BHD ANT 21009 [NEN] „, Anteil an “ABB GRS GBN HRD BHD AAN 21009 [ZAE],/“ABB GRS GBN HRD BHD AAN 21009 [NEN] $\vee ((\text{ABB GRS GBN HRD BHD ANT 21009 [ZAE]} = 99999 \wedge \text{ABB GRS GBN HRD BHD ANT 21009 [NEN]} = 99999)$ $\vee (\text{ABB GRS GBN HRD BHD AAN 21009 [ZAE]} = 99999 \wedge \text{ABB GRS GBN HRD BHD AAN 21009 [NEN]} = 99999))$ „, Anteil nicht ermittelbar“ „, Miteigentumsanteil an dem herrschenden Grundstück Flurstück “ABB GRS GBN HRD BHD FSN 11005 [ZAE],,, Flur “ABB GRS GBN HRD BHD [FLN] „, Gemarkung “ABB GRS GBN HRD BHD [GMN] „, mit der laufenden Nummer “ABB GRS GBN HRD BHD [LFD],, auf dem gleichen Grundbuchblatt“ \longrightarrow 4100 </p> <p> ABB GRS GBN HRD [+] \wedge ABB GRS GBN BAR = Miteigentum Par. 3 Abs. 4 GBO \vee Anteil an Miteigentumsanteil Par. 3 Abs. 4 GBO \wedge ABB GRS GBN HRD BHD ANT [+] \wedge ABB GRS GBN HRD BHD AAN [+] \wedge ABB GRS GBN HRD BHD FSN 11005 ZAE [+] \wedge ABB GRS GBN HRD BHD FSN 11005 NEN [+] \wedge ABB GRS GBN HRD BHD FLN [+] \longrightarrow „zugeordnet zu “ $\wedge ((\text{ABB GRS GBN HRD BHD ANT 21009 [ZAE]} \neq 99999 \wedge \text{ABB GRS GBN HRD BHD ANT 21009 [NEN]} \neq 99999)$ $\wedge (\text{ABB GRS GBN HRD BHD AAN 21009 [ZAE]} \neq 99999 \wedge \text{ABB GRS GBN HRD BHD AAN 21009 [NEN]} \neq 99999))$ ABB GRS GBN HRD BHD ANT 21009 [ZAE],/“ABB GRS GBN HRD BHD ANT 21009 [NEN] „, Anteil an “ABB GRS GBN HRD BHD AAN 21009 [ZAE],/“ABB GRS GBN HRD BHD AAN 21009 [NEN] $\vee ((\text{ABB GRS GBN HRD BHD ANT 21009 [ZAE]} = 99999 \wedge \text{ABB GRS GBN HRD BHD ANT 21009 [NEN]} = 99999)$ $\vee (\text{ABB GRS GBN HRD BHD AAN 21009 [ZAE]} = 99999 \wedge \text{ABB GRS GBN HRD BHD AAN 21009 [NEN]} = 99999))$ „, Anteil nicht ermittelbar“ „, Miteigentumsanteil an dem herrschenden Grundstück Flurstück “ABB GRS GBN HRD BHD FSN 11005 [ZAE],/“ABB GRS GBN HRD BHD FSN 11005 [NEN] „, Flur “ABB GRS GBN HRD BHD [FLN],,, Gemarkung “ABB GRS GBN HRD BHD [GMN] „, mit der laufenden Nummer “ABB GRS GBN HRD BHD [LFD],, auf dem gleichen Grundbuchblatt“ \longrightarrow 4100 </p>	<p> zugeordnet zu 1/2 Anteil an 1/4 Miteigentumsanteil an dem herrschenden Grundstück Flurstück 153, Flur 1, Gemarkung Lurchingen mit der laufenden Nummer 1 auf dem gleichen Grundbuchblatt <i>(oder)</i> zugeordnet zu 'Anteil nicht ermittelbar' Miteigentumsanteil an dem herrschenden Grundstück Flurstück 153/4 Gemarkung Lurchingen mit der laufenden Nummer 1 auf dem gleichen Grundbuchblatt </p> <p> zugeordnet zu 1/2 Anteil an 1/4 Miteigentumsanteil an dem herrschenden Grundstück Flurstück 153/4, Flur 1, Gemarkung Lurchingen mit der laufenden Nummer 1 auf dem gleichen Grundbuchblatt <i>(oder)</i> zugeordnet zu 'Anteil nicht ermittelbar' Miteigentumsanteil an dem herrschenden Grundstück Flurstück 153/4 Gemarkung Lurchingen mit der laufenden Nummer 1 auf dem gleichen Grundbuchblatt </p>
<p>Flurstücksangaben</p> <p> ABB [FLN] \longrightarrow „Das Grundstück besteht aus: “ \longrightarrow 4120 </p>	<p>Das Grundstück besteht aus:</p>
<p><u>(Bezeichnung des Flurstücks)</u></p> <p>ABB GRS GBN FLN D99 FSN 11005 ZAE [+]</p>	

Ableitungsregel	Präsentation
<p> \wedge ABB GRS GBN FLN D99 FSN 11005 NEN [-] \wedge ABB GRS GBN FLN D99 FLN [-] \longrightarrow „Flurstück “ABB GRS GBN FLN D99 FSN 11005 [ZAE] „ Gemarkung “ABB GRS GBN FLN D99 [GKN] \longrightarrow 4120 </p> <p> ABB GRS GBN FLN D99 FSN 11005 ZAE [+] \wedge ABB GRS GBN FLN D99 FSN 11005 NEN [+] \wedge ABB GRS GBN FLN D99 FLN [-] \longrightarrow „Flurstück “ABB GRS GBN FLN D99 FSN 11005 [ZAE], „ABG GRS GBN FLN D99 FSN 11005 [NEN] „ Gemarkung “ABB GRS GBN FLN D99 [GKN] \longrightarrow 4120 </p> <p> ABB GRS GBN FLN D99 FSN 11005 ZAE [+] \wedge ABB GRS GBN FLN D99 FSN 11005 NEN [-] \wedge ABB GRS GBN FLN D99 FLN [+] \longrightarrow „Flurstück “ABB GRS GBN FLN D99 FSN 11005 [ZAE], „ Flur “ABB GRS GBN FLN D99 [FLN] „ Gemarkung “ABB GRS GBN FLN D99 [GKN] \longrightarrow 4120 </p> <p> ABB GRS GBN FLN D99 FSN 11005 ZAE [+] \wedge ABB GRS GBN FLN D99 FSN 11005 NEN [+] \wedge ABB GRS GBN FLN D99 FLN [+] \longrightarrow „Flurstück “ABB GRS GBN FLN D99 FSN 11005 [ZAE], „ABG GRS GBN FLN D99 FSN 11005 [NEN] „, Flur “ABB GRS GBN FLN D99 [FLN], „ Gemarkung “ABB GRS GBN FLN D99 [GKN] \longrightarrow 4120 </p>	<p>Flurstück 15 Gemarkung Lurchingen</p> <p>Flurstück 15/4 Gemarkung Lurchingen</p> <p>Flurstück 15, Flur 1, Gemarkung Lurchingen</p> <p>Flurstück 15/4, Flur 1, Gemarkung Lurchingen</p>
<p><u>Gebietszugehörigkeit</u></p> <p> ABB GRS GBN FLN D99 GMD [+] \vee ABB GRS GBN FLN D99 KRS [+] \vee ABB GRS GBN FLN D99 RGB [+] \longrightarrow „Gebietszugehörigkeit:“ \longrightarrow 4100 </p> <p> ABB GRS GBN FLN D99 GMD [+] \longrightarrow „Gemeinde “ABB GRS GBN FLN D99 [GMD] \longrightarrow 4100 </p> <p> ABB GRS GBN FLN D99 KRS [+] \longrightarrow „Kreis “ABB GRS GBN FLN D99 [KRS] \longrightarrow 4100 </p> <p> ABB GRS GBN FLN D99 RGB [+] \longrightarrow „Regierungsbezirk “ABB GRS GBN FLN D99 [RGB] \longrightarrow 4100 </p>	<p>Gebietszugehörigkeit:</p> <p>Gemeinde Lurchingen</p> <p>Kreis Krötenstett</p> <p>Regierungsbezirk Moorland</p>
<p><u>Lagebezeichnung</u></p> <p> ABB GRS GBN FLN D99 LBZ [+] \longrightarrow „Lage:“ \longrightarrow 4100 </p> <p> (ABB GRS GBN FLN D99 LBZ DF2 FLB DFA NAM [+] \wedge ABB GRS GBN FLN D99 LBZ DF2 FLB DFA HNR [-] \wedge ABB GRS GBN FLN D99 LBZ DF2 FLB DFA OTT [-] \longrightarrow ABB GRS GBN FLN D99 LBZ DF2 FLB DFA [NAM] \longrightarrow 4100 </p> <p> ABB GRS GBN FLN D99 LBZ DF2 FLB DFA NAM [+] \wedge ABB GRS GBN FLN D99 LBZ DF2 FLB DFA HNR [+] \wedge ABB GRS GBN FLN D99 LBZ DF2 FLB DFA OTT [-] </p>	<p>Lage:</p> <p>Im Schilf</p>

Ableitungsregel	Präsentation
<p>  ABB GRS GBN FLN D99 LBZ DF2 FLB DFA [NAM] „ABG FLN D99 LBZ DF2 DFA [HNR]  4100 </p> <p> ABB GRS GBN FLN D99 LBZ DF2 FLB DFA NAM [+] ^ ABB GRS GBN FLN D99 LBZ DF2 FLB DFA HNR [+] ^ ABB GRS GBN FLN D99 LBZ DF2 FLB DFA OTT [+]  ABB GRS GBN FLN D99 LBZ DF2 FLB DFA [NAM], „ABB GRS GBN FLN D99 LBZ DF2 DFA [HNR],... „ ABB GRS GBN FLN D99 LBZ DF2 FLB DFA [OTT]  4100 </p> <p> ABB GRS GBN FLN D99 LBZ DF2 FLB DFA NAM [+] ^ ABB GRS GBN FLN D99 LBZ DF2 FLB DFA HNR [-] ^ ABB GRS GBN FLN D99 LBZ DF2 FLB DFA OTT [+]  ABB GRS GBN FLN D99 LBZ DF2 FLB DFA [NAM],... „ ABB GRS GBN FLN D99 LBZ DF2 FLB DFA [OTT]  4100) </p> <p> <i>o = Zahl der gefundenen Lagebezeichnungen</i> <i>Mehrere Lagebezeichnungen werden jeweils durch Zeilenwechsel getrennt.</i> </p>	<p>Zikadenweg 3</p> <p>Hauptstraße 6, Unkenbühl</p> <p>Fischergasse, Olmloch</p>
<p><u>Fläche</u></p> <p>ABB GRS GBN FLN D99 AFL [+]</p> <p>  „Fläche:“  4100 </p> <p>  ABB GRS GBN FLN D99 [AFL], m²“  4100 </p>	<p>Fläche:</p> <p>1 122 m²</p>
<p><u>Tatsächliche Nutzung</u></p> <p> ABB GRS GBN FLN D99 NTN [+]  „Tatsächliche Nutzung:“  4100 </p> <p> (ABB GRS GBN FLN D99 NTN DF4 ATN DFB ABF [+] ^ ABB GRS GBN FLN D99 NTN DF4 ATN DFB NTZ [+] ^ ABB GRS GBN FLN D99 NTN DF4 ATN DFB NAM [-] ^ ABB GRS GBN FLN D99 NTN DF4 ATN DFB ZNM [-] ^ ABB GRS GBN FLN D99 NTN DF4 ATN DFB ZUS [-] ^ ABB GRS GBN FLN D99 NTN DF4 ATN DFB WNT [-]  ABB GRS GBN FLN D99 NTN DF4 ATN DFB [ABF], m² “ ABB GRS GBN FLN D99 NTN DF4 ATN DFB [NTZ]  4100 </p> <p> ABB GRS GBN FLN D99 NTN DF4 ATN DFB ABF [+] ^ ABB GRS GBN FLN D99 NTN DF4 ATN DFB NTZ [+] ^ ABB GRS GBN FLN D99 NTN DF4 ATN DFB NAM [+] ^ ABB GRS GBN FLN D99 NTN DF4 ATN DFB ZNM [-] ^ ABB GRS GBN FLN D99 NTN DF4 ATN DFB ZUS [-] ^ ABB GRS GBN FLN D99 NTN DF4 ATN DFB WNT [-]  ABB GRS GBN FLN D99 NTN DF4 ATN DFB [ABF], m² “ ABB GRS GBN FLN D99 NTN DF4 ATN DFB [NTZ],... “ ABB GRS GBN FLN D99 NTN DF4 ATN DFB [NAM],... “  4100 </p>	<p>Tatsächliche Nutzung:</p> <p>988 m² Wohnbaufläche</p> <p>45 680 m² Campingplatz „Schönrain“</p>

Ableitungsregel	Präsentation
ABB GRS GBN FLN D99 NTN DF4 ATN DFB ABF [+] <ul style="list-style-type: none"> ^ ABB GRS GBN FLN D99 NTN DF4 ATN DFB NTZ [+] <ul style="list-style-type: none"> ^ ABB GRS GBN FLN D99 NTN DF4 ATN DFB NAM [+] <ul style="list-style-type: none"> ^ ABB GRS GBN FLN D99 NTN DF4 ATN DFB ZNM [+] <ul style="list-style-type: none"> ^ ABB GRS GBN FLN D99 NTN DF4 ATN DFB ZUS [-] <ul style="list-style-type: none"> ^ ABB GRS GBN FLN D99 NTN DF4 ATN DFB WNT [-] <ul style="list-style-type: none"> → ABB GRS GBN FLN D99 NTN DF4 ATN DFB [ABF],, m² “ ABB GRS GBN FLN D99 NTN DF4 ATN DFB [NTZ],, “ ABB GRS GBN FLN D99 NTN DF4 ATN DFB [NAM],, “ (“ ABB GRS GBN FLN D99 NTN DF4 DFB [ZNM],, “ 	4100 2 600 m² Platz „Karlsplatz“ (Stachus)
ABB GRS GBN FLN D99 NTN DF4 ATN DFB ABF [+] <ul style="list-style-type: none"> ^ ABB GRS GBN FLN D99 NTN DF4 ATN DFB NTZ [+] <ul style="list-style-type: none"> ^ ABB GRS GBN FLN D99 NTN DF4 ATN DFB NAM [+] <ul style="list-style-type: none"> ^ ABB GRS GBN FLN D99 NTN DF4 ATN DFB ZNM [+] <ul style="list-style-type: none"> ^ ABB GRS GBN FLN D99 NTN DF4 ATN DFB ZUS [+] <ul style="list-style-type: none"> ^ ABB GRS GBN FLN D99 NTN DF4 ATN DFB WNT [-] <ul style="list-style-type: none"> → ABB GRS GBN FLN D99 NTN DF4 ATN DFB [ABF],, m² “ ABB GRS GBN FLN D99 NTN DF4 ATN DFB [NTZ],, “ ABB GRS GBN FLN D99 NTN DF4 ATN DFB [NAM],, “ (“ ABB GRS GBN FLN D99 NTN DF4 DFB [ZNM],, “ – “ ABB GRS GBN FLN D99 NTN DF4 ATN DFB [ZUS] 	4100 5 188 m² Straßenverkehr „Hauptstraße“ (Deutsche Weinstraße) – Im Bau
ABB GRS GBN FLN D99 NTN DF4 ATN DFB ABF [+] <ul style="list-style-type: none"> ^ ABB GRS GBN FLN D99 NTN DF4 ATN DFB NTZ [+] <ul style="list-style-type: none"> ^ ABB GRS GBN FLN D99 NTN DF4 ATN DFB NAM [+] <ul style="list-style-type: none"> ^ ABB GRS GBN FLN D99 NTN DF4 ATN DFB ZNM [-] <ul style="list-style-type: none"> ^ ABB GRS GBN FLN D99 NTN DF4 ATN DFB ZUS [+] <ul style="list-style-type: none"> ^ ABB GRS GBN FLN D99 NTN DF4 ATN DFB WNT [-] <ul style="list-style-type: none"> → ABB GRS GBN FLN D99 NTN DF4 ATN DFB [ABF],, m² “ ABB GRS GBN FLN D99 NTN DF4 ATN DFB [NTZ],, “ ABB GRS GBN FLN D99 NTN DF4 ATN DFB [NAM],, “ – “ ABB GRS GBN FLN D99 NTN DF4 ATN DFB [ZUS] 	4100 28 470 m² Anlegestelle „Alter Kranen“ – Außer Betrieb, stillgelegt, verlassen
ABB GRS GBN FLN D99 NTN DF4 ATN DFB ABF [+] <ul style="list-style-type: none"> ^ ABB GRS GBN FLN D99 NTN DF4 ATN DFB NTZ [+] <ul style="list-style-type: none"> ^ ABB GRS GBN FLN D99 NTN DF4 ATN DFB NAM [+] <ul style="list-style-type: none"> ^ ABB GRS GBN FLN D99 NTN DF4 ATN DFB ZNM [-] <ul style="list-style-type: none"> ^ ABB GRS GBN FLN D99 NTN DF4 ATN DFB ZUS [+] <ul style="list-style-type: none"> ^ ABB GRS GBN FLN D99 NTN DF4 ATN DFB WNT [+] <ul style="list-style-type: none"> → ABB GRS GBN FLN D99 NTN DF4 ATN DFB [ABF],, m² “ ABB GRS GBN FLN D99 NTN DF4 ATN DFB [NTZ] ,, (“ABB GRS GBN FLN D99 NTN DF4 ATN DFB [WNT],, “ ABB GRS GBN FLN D99 NTN DF4 ATN DFB [NAM] ,, “ – “ABB GRS GBN FLN D99 NTN DF4 ATN DFB [ZUS] 	4100 7 124 m² Bergbaubetrieb (Graphit) „Unser Fritz“ – Außer Be-






Ableitungsregel	Präsentation
ABB GRS GBN FLN D99 NTN DF4 ATN DFB ABF [+] <ul style="list-style-type: none"> ^ ABB GRS GBN FLN D99 NTN DF4 ATN DFB NTZ [+] <ul style="list-style-type: none"> ^ ABB GRS GBN FLN D99 NTN DF4 ATN DFB NAM [+] <ul style="list-style-type: none"> ^ ABB GRS GBN FLN D99 NTN DF4 ATN DFB ZNM [-] <ul style="list-style-type: none"> ^ ABB GRS GBN FLN D99 NTN DF4 ATN DFB ZUS [-] <ul style="list-style-type: none"> ^ ABB GRS GBN FLN D99 NTN DF4 ATN DFB WNT [+] <ul style="list-style-type: none"> →→ ABB GRS GBN FLN D99 NTN DF4 ATN DFB [ABF], „m²“ <ul style="list-style-type: none"> ABB GRS GBN FLN D99 NTN DF4 ATN DFB [NTZ], „(“ <ul style="list-style-type: none"> ABB GRS GBN FLN D99 NTN DF4 ATN DFB [WNT], „)“ <ul style="list-style-type: none"> ABB GRS GBN FLN D99 NTN DF4 ATN DFB [NAM] 	trieb, stillgelegt; verlassen 4 239 m² Tagebau, Grube, Steinbruch (Kalkstein) „Grube Messel“
ABB GRS GBN FLN D99 NTN DF4 ATN DFB ABF [+] <ul style="list-style-type: none"> ^ ABB GRS GBN FLN D99 NTN DF4 ATN DFB NTZ [+] <ul style="list-style-type: none"> ^ ABB GRS GBN FLN D99 NTN DF4 ATN DFB NAM [-] <ul style="list-style-type: none"> ^ ABB GRS GBN FLN D99 NTN DF4 ATN DFB ZNM [+] <ul style="list-style-type: none"> ^ ABB GRS GBN FLN D99 NTN DF4 ATN DFB ZUS [-] <ul style="list-style-type: none"> ^ ABB GRS GBN FLN D99 NTN DF4 ATN DFB WNT [-] <ul style="list-style-type: none"> →→ ABB GRS GBN FLN D99 NTN DF4 ATN DFB [ABF], „m²“ <ul style="list-style-type: none"> ABB GRS GBN FLN D99 NTN DF4 ATN DFB [NTZ] , „(“ABB GRS GBN FLN D99 NTN DF4 DFB [ZNM], „)“ 	23 678 m² Bahnverkehr (Höllentalbahn)
ABB GRS GBN FLN D99 NTN DF4 ATN DFB ABF [+] <ul style="list-style-type: none"> ^ ABB GRS GBN FLN D99 NTN DF4 ATN DFB NTZ [+] <ul style="list-style-type: none"> ^ ABB GRS GBN FLN D99 NTN DF4 ATN DFB NAM [-] <ul style="list-style-type: none"> ^ ABB GRS GBN FLN D99 NTN DF4 ATN DFB ZNM [+] <ul style="list-style-type: none"> ^ ABB GRS GBN FLN D99 NTN DF4 ATN DFB ZUS [+] <ul style="list-style-type: none"> ^ ABB GRS GBN FLN D99 NTN DF4 ATN DFB WNT [-] <ul style="list-style-type: none"> →→ ABB GRS GBN FLN D99 NTN DF4 ATN DFB [ABF], „m²“ <ul style="list-style-type: none"> ABB GRS GBN FLN D99 NTN DF4 ATN DFB [NTZ], „(“ <ul style="list-style-type: none"> ABB GRS GBN FLN D99 NTN DF4 ATN DFB [ZNM], „) – “ <ul style="list-style-type: none"> ABB GRS GBN FLN D99 NTN DF4 ATN DFB [ZUS] 	23 678 m² Bahnverkehr (Höllentalbahn) – Außer Betrieb, stillgelegt; verlassen
ABB GRS GBN FLN D99 NTN DF4 ATN DFB ABF [+] <ul style="list-style-type: none"> ^ ABB GRS GBN FLN D99 NTN DF4 ATN DFB NTZ [+] <ul style="list-style-type: none"> ^ ABB GRS GBN FLN D99 NTN DF4 ATN DFB NAM [-] <ul style="list-style-type: none"> ^ ABB GRS GBN FLN D99 NTN DF4 ATN DFB ZNM [-] <ul style="list-style-type: none"> ^ ABB GRS GBN FLN D99 NTN DF4 ATN DFB ZUS [+] <ul style="list-style-type: none"> ^ ABB GRS GBN FLN D99 NTN DF4 ATN DFB WNT [-] <ul style="list-style-type: none"> →→ ABB GRS GBN FLN D99 NTN DF4 ATN DFB [ABF], „m²“ <ul style="list-style-type: none"> ABB GRS GBN FLN D99 NTN DF4 ATN DFB [NTZ] , – “ABB GRS GBN FLN D99 NTN DF4 ATN DFB [ZUS] 	1245 m² Wohnbaufläche – Erweiterung, Neuansiedlung

Ableitungsregel	Präsentation
<p> \wedge ABB GRS GBN FLN D99 NTN DF4 ATN DFB ZNM [-] \wedge ABB GRS GBN FLN D99 NTN DF4 ATN DFB ZUS [+] \wedge ABB GRS GBN FLN D99 NTN DF4 ATN DFB WNT [+] \longrightarrow ABB GRS GBN FLN D99 NTN DF4 ATN DFB [ABF],, m² “ ABB GRS GBN FLN D99 NTN DF4 ATN DFB [NTZ],, (“ ABB GRS GBN FLN D99 NTN DF4 ATN DFB [WNT],,) – “ ABB GRS GBN FLN D99 NTN DF4 ATN DFB [ZUS] </p> <p> ABB GRS GBN FLN D99 NTN DF4 ATN DFB ABF [+] \wedge ABB GRS GBN FLN D99 NTN DF4 ATN DFB NTZ [+] \wedge ABB GRS GBN FLN D99 NTN DF4 ATN DFB NAM [-] \wedge ABB GRS GBN FLN D99 NTN DF4 ATN DFB ZNM [-] \wedge ABB GRS GBN FLN D99 NTN DF4 ATN DFB ZUS [-] \wedge ABB GRS GBN FLN D99 NTN DF4 ATN DFB WNT [+] \longrightarrow ABB GRS GBN FLN D99 NTN DF4 ATN DFB [ABF],, m² “ ABB GRS GBN FLN D99 NTN DF4 ATN DFB [NTZ],, (“ ABB GRS GBN FLN D99 NTN DF4 ATN DFB [WNT],,)“ </p> <p> <i>p</i> = Zahl der gefundenen Tatsächliche Nutzungen Mehrere Tatsächliche Nutzungen werden jeweils durch Zeilenwechsel getrennt. </p>	<p>9 456 m² Lagerplatz (Öl) – Erweiterung, Neuansiedlung</p> <p>3 733 m² Förderanlage (Erdöl)</p>
<p><u>Klassifizierung</u></p> <p> ABB GRS GBN FLN D99 ORF DF3 ASG DFC [+] \longrightarrow „Klassifizierung:“ </p> <p> ABB GRS GBN FLN D99 ORF DF3 ASG DFC KLA [+] \wedge ABB GRS GBN FLN D99 ORF DF3 ASG DFC BEZ [-] \longrightarrow ABB GRS GBN FLN D99 ORF DF3 ASG DFC [KLA] </p> <p> ABB GRS GBN FLN D99 ORF DF3 ASG DFC KLA [+] \wedge ABB GRS GBN FLN D99 ORF DF3 ASG DFC BEZ [+] \longrightarrow ABB GRS GBN FLN D99 ORF DF3 ASG DFC [KLA],, “ ABB GRS GBN FLN D99 ORF DF3 ASG DFC [BEZ] </p>	<p>Klassifizierung:</p> <p>Gewässer III. Ordnung</p> <p>Bundesstraße B 19</p>
<p><u>Gebäude</u></p> <p> ABB GRS GBN FLN D99 GBD [+] \longrightarrow „Gebäude:“ </p> <p> (ABB GRS GBN FLN D99 GBD DG1 GFK [+] \wedge ABB GRS GBN FLN D99 GBD DG1 FLB DG3 LBZ [+] \wedge ABB GRS GBN FLN D99 GBD DG1 FLB DG3 NUM [+] \wedge ABB GRS GBN FLN D99 GBD DG1 FLB DG3 LFD[-] \wedge ABB GRS GBN FLN D99 GBD DG1 NAM [-] \wedge ABB GRS GBN FLN D99 GBD DG1 FLB DG3 OTT [-] \longrightarrow ABB GRS GBN FLN D99 GBD DG1 [GFK],, “ABB GRS GBN FLN D99 GBD DG1 FLB DG3 [LBZ],, “ ABB GRS GBN FLN D99 GBD DG1 FLB DG3 [NUM] </p>	<p>Gebäude:</p>

Ableitungsregel	Präsentation
ABB GRS GBN FLN D99 GBD DG1 GFK [+] <ul style="list-style-type: none"> ^ ABB GRS GBN FLN D99 GBD DG1 FLB DG3 LBZ [+] <ul style="list-style-type: none"> ^ ABB GRS GBN FLN D99 GBD DG1 FLB DG3 NUM [+] <ul style="list-style-type: none"> ^ ABB GRS GBN FLN D99 GBD DG1 FLB DG3 LFD[-] <ul style="list-style-type: none"> ^ ABB GRS GBN FLN D99 GBD DG1 NAM [+] <ul style="list-style-type: none"> ^ ABB GRS GBN FLN D99 GBD DG1 FLB DG3 OTT [-] <ul style="list-style-type: none"> →→ ABB GRS GBN FLN D99 GBD DG1 [GFK],, „ABB GRS GBN FLN D99 GBD DG1 [NAM],,“, “ <ul style="list-style-type: none"> ABB GRS GBN FLN D99 GBD DG1 FLB DG3 [LBZ],, “ <ul style="list-style-type: none"> ABB GRS GBN FLN D99 GBD DG1 FLB DG3 [NUM] <ul style="list-style-type: none"> → 4100 	Gebäude für öffentliche Zwecke, Peterplatz 1
ABB GRS GBN FLN D99 GBD DG1 GFK [+] <ul style="list-style-type: none"> ^ ABB GRS GBN FLN D99 GBD DG1 FLB DG3 LBZ [+] <ul style="list-style-type: none"> ^ ABB GRS GBN FLN D99 GBD DG1 FLB DG3 NUM [+] <ul style="list-style-type: none"> ^ ABB GRS GBN FLN D99 GBD DG1 FLB DG3 LFD[-] <ul style="list-style-type: none"> ^ ABB GRS GBN FLN D99 GBD DG1 NAM [+] <ul style="list-style-type: none"> ^ ABB GRS GBN FLN D99 GBD DG1 FLB DG3 OTT [+] <ul style="list-style-type: none"> →→ ABB GRS GBN FLN D99 GBD DG1 [GFK],, „ABB GRS GBN FLN D99 GBD DG1 [NAM],,“, “ <ul style="list-style-type: none"> ABB GRS GBN FLN D99 GBD DG1 FLB DG3 [LBZ],, “ <ul style="list-style-type: none"> ABB GRS GBN FLN D99 GBD DG1 FLB DG3 [NUM],, “ <ul style="list-style-type: none"> ABB GRS GBN FLN D99 GBD DG1 FLB DG3 [OTT] <ul style="list-style-type: none"> → 4100 	Gebäude für öffentliche Zwecke „Franziskanerkirche“, Peterplatz 1
ABB GRS GBN FLN D99 GBD DG1 GFK [+] <ul style="list-style-type: none"> ^ ABB GRS GBN FLN D99 GBD DG1 FLB DG3 LBZ [+] <ul style="list-style-type: none"> ^ ABB GRS GBN FLN D99 GBD DG1 FLB DG3 NUM [+] <ul style="list-style-type: none"> ^ ABB GRS GBN FLN D99 GBD DG1 FLB DG3 LFD[-] <ul style="list-style-type: none"> ^ ABB GRS GBN FLN D99 GBD DG1 NAM [-] <ul style="list-style-type: none"> ^ ABB GRS GBN FLN D99 GBD DG1 FLB DG3 OTT [+] <ul style="list-style-type: none"> →→ ABB GRS GBN FLN D99 GBD DG1 [GFK],, „ABB GRS GBN FLN D99 GBD DG1 FLB DG3 [LBZ],, “ <ul style="list-style-type: none"> ABB GRS GBN FLN D99 GBD DG1 FLB DG3 [NUM],, “ <ul style="list-style-type: none"> ABB GRS GBN FLN D99 GBD DG1 FLB DG3 [OTT] <ul style="list-style-type: none"> → 4100 	Gebäude für Wirtschaft- oder Gewerbe „Alte Saline“, Salinenstraße 3, Hausen
ABB GRS GBN FLN D99 GBD DG1 GFK [+] <ul style="list-style-type: none"> ^ ABB GRS GBN FLN D99 GBD DG1 FLB DG3 LBZ [+] <ul style="list-style-type: none"> ^ ABB GRS GBN FLN D99 GBD DG1 FLB DG3 NUM [+] <ul style="list-style-type: none"> ^ ABB GRS GBN FLN D99 GBD DG1 FLB DG3 LFD[+] <ul style="list-style-type: none"> ^ ABB GRS GBN FLN D99 GBD DG1 NAM [-] <ul style="list-style-type: none"> ^ ABB GRS GBN FLN D99 GBD DG1 FLB DG3 OTT [-] <ul style="list-style-type: none"> →→ ABB GRS GBN FLN D99 GBD DG1 [GFK],, “ <ul style="list-style-type: none"> ABB GRS GBN FLN D99 GBD DG1 FLB DG3 [LBZ],, P“ <ul style="list-style-type: none"> ABB GRS GBN FLN D99 GBD DG1 FLB DG3 [NUM] <ul style="list-style-type: none"> „ Ifde Nr. “ABB GRS GBN FLN D99 GBD DG1 FLB DG3 [LFD] <ul style="list-style-type: none"> → 4100 	Gebäude für Wirtschaft- oder Gewerbe, Salinenstraße 3, Hausen
ABB GRS GBN FLN D99 GBD DG1 GFK [+] <ul style="list-style-type: none"> ^ ABB GRS GBN FLN D99 GBD DG1 FLB DG3 LBZ [+] <ul style="list-style-type: none"> ^ ABB GRS GBN FLN D99 GBD DG1 FLB DG3 NUM [+] <ul style="list-style-type: none"> ^ ABB GRS GBN FLN D99 GBD DG1 FLB DG3 LFD[+] <ul style="list-style-type: none"> ^ ABB GRS GBN FLN D99 GBD DG1 NAM [+] <ul style="list-style-type: none"> →→ ABB GRS GBN FLN D99 GBD DG1 [GFK],, “ <ul style="list-style-type: none"> ABB GRS GBN FLN D99 GBD DG1 FLB DG3 [LBZ],, P“ <ul style="list-style-type: none"> ABB GRS GBN FLN D99 GBD DG1 FLB DG3 [NUM] <ul style="list-style-type: none"> „ Ifde Nr. “ABB GRS GBN FLN D99 GBD DG1 FLB DG3 [LFD] <ul style="list-style-type: none"> → 4100 	Lager, Rosenweg P4 Ifde Nr. 1

Ableitungsregel	Präsentation
<p> \longrightarrow \longrightarrow \wedge ABB GRS GBN FLN D99 GBD DG1 FLB DG3 OTT [-] ABB GRS GBN FLN D99 GBD DG1 [GFK],, „ABB GRS GBN FLN D99 GBD DG1 [NAM],,“, „ ABB GRS GBN FLN D99 GBD DG1 FLB DG3 [LBZ],, P“ ABB GRS GBN FLN D99 GBD DG1 FLB DG3 [NUM] „, lfd Nr. “ABB GRS GBN FLN D99 GBD DG1 FLB DG3 [LFD] \longrightarrow 4100 </p> <p> ABB GRS GBN FLN D99 GBD DG1 GFK [+] \wedge ABB GRS GBN FLN D99 GBD DG1 FLB DG3 LBZ [+] \wedge ABB GRS GBN FLN D99 GBD DG1 FLB DG3 NUM [+] \wedge ABB GRS GBN FLN D99 GBD DG1 FLB DG3 LFD[+] \wedge ABB GRS GBN FLN D99 GBD DG1 NAM [+] \wedge ABB GRS GBN FLN D99 GBD DG1 FLB DG3 OTT [+] </p> <p> \longrightarrow \longrightarrow ABB GRS GBN FLN D99 GBD DG1 [GFK],, „ABB GRS GBN FLN D99 GBD DG1 [NAM],,“, „ ABB GRS GBN FLN D99 GBD DG1 FLB DG3 [LBZ],, P“ ABB GRS GBN FLN D99 GBD DG1 FLB DG3 [NUM],, lfd Nr. “ ABB GRS GBN FLN D99 GBD DG1 FLB DG3 [LFD],, “ ABB GRS GBN FLN D99 GBD DG1 FLB DG3 [OTT] \longrightarrow 4100 </p> <p> ABB GRS GBN FLN D99 GBD DG1 GFK [+] \wedge ABB GRS GBN FLN D99 GBD DG1 FLB DG3 LBZ [+] \wedge ABB GRS GBN FLN D99 GBD DG1 FLB DG3 NUM [+] \wedge ABB GRS GBN FLN D99 GBD DG1 FLB DG3 LFD[+] \wedge ABB GRS GBN FLN D99 GBD DG1 NAM [-] \wedge ABB GRS GBN FLN D99 GBD DG1 FLB DG3 OTT [+] </p> <p> \longrightarrow \longrightarrow ABB GRS GBN FLN D99 GBD DG1 [GFK],, “ ABB GRS GBN FLN D99 GBD DG1 FLB DG3 [LBZ],, P“ ABB GRS GBN FLN D99 GBD DG1 FLB DG3 [NUM],, lfd Nr. “ ABB GRS GBN FLN D99 GBD DG1 FLB DG3 [LFD],, “ ABB GRS GBN FLN D99 GBD DG1 FLB DG3 [OTT] \longrightarrow 4100_p </p> <p> <i>p = Zahl der gefundenen Gebäude</i> <i>Mehrere Gebäude werden jeweils durch Zeilenwechsel getrennt.</i> <i>Gebäude, die sich über mehrere Flurstücke erstrecken, werden auf dem Flurstück ausgewiesen, auf dem das Gebäude überwiegend liegt.</i> </p>	<p>Lager „Altes Hospiz“, Rosenweg P4 lfd Nr. 1</p> <p>Lager „Altes Hospiz“, Rosenweg P4 lfd Nr. 1, Stetten</p> <p>Lager, Rosenweg P4 lfd Nr. 1, Stetten</p>
<p><u>Hinweise zum Flurstück</u></p> <p> ABB GRS GBN FLN D99 ORF DF3 ASZ [+] \vee ABB GRS GBN FLN D99 ORF DF3 ASO [+] \vee ABB GRS GBN FLN D99 STG [+] \vee ABB GRS GBN FLN D99 RBV [+] \vee ABB GRS GBN FLN D99 ZFM [+] </p> <p> \longrightarrow \longrightarrow „Hinweise zum Flurstück:“ \longrightarrow 4100 </p> <p> (ABB GRS GBN FLN D99 STG [+]) \longrightarrow \longrightarrow „Strittige Grenze“ \longrightarrow 4100 </p>	<p>Hinweise zum Flurstück:</p> <p>Strittige Grenze</p>

Ableitungsregel	Präsentation
ABB GRS GBN FLN D99 RBV [+] —>>> „Rechtsbehelfsverfahren anhängig“	—>>> 4100 Rechtsbehelfsverfahren anhängig
ABB GRS GBN FLN D99 ZFM [+] —>>> „Zweifelhafter Flurstücksnachweis“	—>>> 4100 Zweifelhafter Flurstücksnachweis
ABB GRS GBN FLN D99 ORF DF3 ASO [+] ^ ABB GRS GBN FLN D99 ORF DF3 ASO DFF ART [+] ^ ABB GRS GBN FLN D99 ORF DF3 ASO DFF BFF [-] ^ ABB GRS GBN FLN D99 ORF DF3 ASO DFF AST[-] ^ ABB GRS GBN FLN D99 ORF DF3 ASO DFF NAM [-] —>>> ABB GRS GBN FLN D99 ORF DF3 ASO DFF [ART]	—>>> 4100 Überschwemmungsgebiet
ABB GRS GBN FLN D99 ORF DF3 ASO [+] ^ ABB GRS GBN FLN D99 ORF DF3 ASO DFF ART [+] ^ ABB GRS GBN FLN D99 ORF DF3 ASO DFF BFF [-] ^ ABB GRS GBN FLN D99 ORF DF3 ASO DFF AST[-] ^ ABB GRS GBN FLN D99 ORF DF3 ASO DFF NAM [+] —>>> ABB GRS GBN FLN D99 ORF DF3 ASO DFF [ART], „“ ABB GRS GBN FLN D99 ORF DF3 ASO DFF [NAM], „“	—>>> 4100 Naturschutzgebiet „Sinngrund“
ABB GRS GBN FLN D99 ORF DF3 ASO [+] ^ ABB GRS GBN FLN D99 ORF DF3 ASO DFF ART [+] ^ ABB GRS GBN FLN D99 ORF DF3 ASO DFF BFF [-] ^ ABB GRS GBN FLN D99 ORF DF3 ASO DFF AST[+] ^ ABB GRS GBN FLN D99 ORF DF3 ASO DFF ART ≠ Umlegung nach dem BauGB ∨ Sanierung ∨ Flurbereinigungsgesetz ∨ Flurbereinigung (Par. 1, 37 FlurbG) ∨ Vereinfachtes Flurbereinigungsverfahren (Par. 86 FlurbG) ∨ Unternehmensflurbereinigung (nach Par. 87 oder 90 FlurbG) ∨ Beschleunigtes Zusammenlegungsverfahren (Par. 91 FlurbG) ∨ Freiwilliger Landtausch (Par. 103a FlurbG) ∨ Verfahren nach dem Landwirtschaftsanpassungsgesetz ∨ Flurneuordnung ^ ABB GRS GBN FLN D99 ORF DF3 ASO DFF NAM [+] —>>> ABB GRS GBN FLN D99 ORF DF3 ASO DFF [ART], „“ ABB GRS GBN FLN D99 ORF DF3 ASO DFF [NAM], „“ „Ausführende Stelle: “ ABB GRS GBN FLN D99 ORF DF3 ASO DFF [AST]	—>>> 4100 Weinbausteillage „Drachenfels“ Ausführende Stelle: Landwirtschaftsamt Moorland
ABB GRS GBN FLN D99 ORF DF3 ASO [+] ^ ABB GRS GBN FLN D99 ORF DF3 ASO DFF ART [+] ^ ABB GRS GBN FLN D99 ORF DF3 ASO DFF BFF [-] ^ ABB GRS GBN FLN D99 ORF DF3 ASO DFF AST[+] ^ ABB GRS GBN FLN D99 ORF DF3 ASO DFF ART ≠ Umlegung nach dem BauGB ∨ Sanierung ∨ Flurbereinigungsgesetz ∨ Flurbereinigung (Par. 1, 37 FlurbG) ∨ Vereinfachtes Flurbereinigungsverfahren (Par. 86 FlurbG) ∨ Unternehmensflurbereinigung (nach Par. 87 oder 90 FlurbG) ∨ Beschleunigtes Zusammenlegungsverfahren (Par. 91 FlurbG) ∨ Freiwilliger Landtausch (Par. 103a FlurbG) ∨ Verfahren nach dem Landwirtschaftsanpassungsgesetz ∨ Flurneuordnung ^ ABB GRS GBN FLN D99 ORF DF3 ASO DFF NAM [-]	

Ableitungsregel	Präsentation
<p>  ABB GRS GBN FLN D99 ORF DF3 ASO DFF [ART] „Ausführende Stelle: “ ABB GRS GBN FLN D99 ORF DF3 ASO DFF [AST] </p> <p> ABB GRS GBN FLN D99 ORF DF3 ASO [+] <ul style="list-style-type: none"> ^ ABB GRS GBN FLN D99 ORF DF3 ASO DFF ART [+] ^ ABB GRS GBN FLN D99 ORF DF3 ASO DFF BFF [-] ^ ABB GRS GBN FLN D99 ORF DF3 ASO DFF AST[+] ^ ABB GRS GBN FLN D99 ORF DF3 ASO DFF ART = Umlegung nach dem Bau GB ^ ABB GRS GBN FLN D99 ORF DF3 ASO DFF NAM [+] </p> <p>  ABB GRS GBN FLN D99 ORF DF3 ASO DFF [ART], „ ABB GRS GBN FLN D99 ORF DF3 ASO DFF [NAM], „ „Umlegungsstelle: “ ABB GRS GBN FLN D99 ORF DF3 ASO DFF [AST] ^ ABB GRS GBN FLN D99 ORF DF3 ASO DFF BEZ [+] </p> <p> „Verfahrensbezeichnung: “ABB GRS GBN FLN D99 ORF DF3 ASO DFF [BEZ] </p>	<p> 4100 Weinbausteillage Ausführende Stelle: Landwirtschaftsamt Moorland </p> <p> Umlegung nach dem BauGB „In den Sommergärten“ Umlegungsstelle: Gemeinde Lurchingen Verfahrensbezeichnung: 160 </p>
<p> ABB GRS GBN FLN D99 ORF DF3 ASO [+] <ul style="list-style-type: none"> ^ ABB GRS GBN FLN D99 ORF DF3 ASO DFF ART [+] ^ ABB GRS GBN FLN D99 ORF DF3 ASO DFF BFF [-] ^ ABB GRS GBN FLN D99 ORF DF3 ASO DFF AST[+] ^ ABB GRS GBN FLN D99 ORF DF3 ASO DFF ART = Umlegung nach dem BauGB ^ ABB GRS GBN FLN D99 ORF DF3 ASO DFF NAM [-] </p> <p>  ABB GRS GBN FLN D99 ORF DF3 ASO DFF [ART] „Umlegungsstelle: “ ABB GRS GBN FLN D99 ORF DF3 ASO DFF [AST] ^ ABB GRS GBN FLN D99 ORF DF3 ASO DFF BEZ [+] </p> <p> „Verfahrensbezeichnung: “ABB GRS GBN FLN D99 ORF DF3 ASO DFF [BEZ] </p>	<p> 4100 Umlegung nach dem BauGB Umlegungsstelle: Gemeinde Lurchingen Verfahrensbezeichnung: 50-HA </p>
<p> ABB GRS GBN FLN D99 ORF DF3 ASO [+] <ul style="list-style-type: none"> ^ ABB GRS GBN FLN D99 ORF DF3 ASO DFF ART [+] ^ ABB GRS GBN FLN D99 ORF DF3 ASO DFF BFF [-] ^ ABB GRS GBN FLN D99 ORF DF3 ASO DFF AST[+] ^ ABB GRS GBN FLN D99 ORF DF3 ASO DFF ART = Sanierung ^ ABB GRS GBN FLN D99 ORF DF3 ASO DFF NAM [+] </p> <p>  ABB GRS GBN FLN D99 ORF DF3 ASO DFF [ART], „ ABB GRS GBN FLN D99 ORF DF3 ASO DFF [NAM], „ „Sanierungsstelle: “ ABB GRS GBN FLN D99 ORF DF3 ASO DFF [AST] ^ ABB GRS GBN FLN D99 ORF DF3 ASO DFF BEZ [+] </p> <p> „Verfahrensbezeichnung: “ABB GRS GBN FLN D99 ORF DF3 ASO DFF [BEZ] </p>	<p> 4100 Sanierung „Riedviertel“ Sanierungsstelle: „Stadt Krötenstett“ </p>
<p> ABB GRS GBN FLN D99 ORF DF3 ASO [+] <ul style="list-style-type: none"> ^ ABB GRS GBN FLN D99 ORF DF3 ASO DFF ART [+] ^ ABB GRS GBN FLN D99 ORF DF3 ASO DFF BFF [-] ^ ABB GRS GBN FLN D99 ORF DF3 ASO DFF AST[+] ^ ABB GRS GBN FLN D99 ORF DF3 ASO DFF ART = Sanierung ^ ABB GRS GBN FLN D99 ORF DF3 ASO DFF NAM [-] </p> <p>  ABB GRS GBN FLN D99 ORF DF3 ASO DFF [ART] „Sanierungsstelle: “ ABB GRS GBN FLN D99 ORF DF3 ASO DFF [AST] ^ ABB GRS GBN FLN D99 ORF DF3 ASO DFF BEZ [+] </p>	<p> Sanierung Sanierungsstelle: „Stadt Krötenstett“ </p>

Ableitungsregel	Präsentation
<p>„Verfahrensbezeichnung: “ABB GRS GBN FLN D99 ORF DF3 ASO DFF [BEZ] —→ 4100</p> <p>ABB GRS GBN FLN D99 ORF DF3 ASO [+]</p> <ul style="list-style-type: none"> ^ ABB GRS GBN FLN D99 ORF DF3 ASO DFF ART [+] ^ ABB GRS GBN FLN D99 ORF DF3 ASO DFF BFF [-] ^ ABB GRS GBN FLN D99 ORF DF3 ASO DFF AST[+] ^ ABB GRS GBN FLN D99 ORF DF3 ASO DFF ART = Flurbereinigungsverfahren v Flurbereinigung (Par. 1, 37 FlurbG) v Vereinfachtes Flurbereinigungsverfahren (Par. 86 FlurbG) v Unternehmensflurbereinigung (nach Par. 87 oder 90 FlurbG) v Beschleunigtes Zusammenlegungsverfahren (Par. 91 FlurbG) v Freiwilliger Landtausch (Par. 103a FlurbG) v Verfahren nach dem Landwirtschaftsanpassungsgesetz v Flurneuordnung —→ ABB GRS GBN FLN D99 ORF DF3 ASO DFF NAM [+] ABB GRS GBN FLN D99 ORF DF3 ASO DFF [ART], „“ ABB GRS GBN FLN D99 ORF DF3 ASO DFF [NAM], „“ „Flurbereinigungsbehörde: “ ABB GRS GBN FLN D99 ORF DF3 ASO DFF [AST] ^ ABB GRS GBN FLN D99 ORF DF3 ASO DFF BEZ [+] „Verfahrensbezeichnung: “ABB GRS GBN FLN D99 ORF DF3 ASO DFF [BEZ] —→ 4100 <p>ABB GRS GBN FLN D99 ORF DF3 ASO [+]</p> <ul style="list-style-type: none"> ^ ABB GRS GBN FLN D99 ORF DF3 ASO DFF ART [+] ^ ABB GRS GBN FLN D99 ORF DF3 ASO DFF BFF [-] ^ ABB GRS GBN FLN D99 ORF DF3 ASO DFF AST[+] ^ ABB GRS GBN FLN D99 ORF DF3 ASO DFF ART = Flurbereinigungsverfahren v Flurbereinigung (Par. 1, 37 FlurbG) v Vereinfachtes Flurbereinigungsverfahren (Par. 86 FlurbG) v Unternehmensflurbereinigung (nach Par. 87 oder 90 FlurbG) v Beschleunigtes Zusammenlegungsverfahren (Par. 91 FlurbG) v Freiwilliger Landtausch (Par. 103a FlurbG) v Verfahren nach dem Landwirtschaftsanpassungsgesetz v Flurneuordnung —→ ABB GRS GBN FLN D99 ORF DF3 ASO DFF NAM [-] ABB GRS GBN FLN D99 ORF DF3 ASO DFF [ART] „Flurbereinigungsbehörde: “ ABB GRS GBN FLN D99 ORF DF3 ASO DFF [AST] ^ ABB GRS GBN FLN D99 ORF DF3 ASO DFF BEZ [+] „Verfahrensbezeichnung: “ABB GRS GBN FLN D99 ORF DF3 ASO DFF [BEZ] —→ 4100 <p>ABB GRS GBN FLN D99 ORF DF3 ASO [+]</p> <ul style="list-style-type: none"> ^ ABB GRS GBN FLN D99 ORF DF3 ASO DFF ART [+] ^ ABB GRS GBN FLN D99 ORF DF3 ASO DFF BFF [+] ^ ABB GRS GBN FLN D99 ORF DF3 ASO DFF AST[+] —→ ABB GRS GBN FLN D99 ORF DF3 ASO DFF [BFF], („ ABB GRS GBN FLN D99 ORF DF3 ASO DFF [ART], „) „Ausführende Stelle: “ ABB GRS GBN FLN D99 ORF DF3 ASO DFF [AST] —→ 4100 <p>ABB GRS GBN FLN D99 ORF DF3 ASO [+]</p> <ul style="list-style-type: none"> ^ ABB GRS GBN FLN D99 ORF DF3 ASO DFF ART [+] ^ ABB GRS GBN FLN D99 ORF DF3 ASO DFF BFF [+] ^ ABB GRS GBN FLN D99 ORT[-] —→ ABB GRS GBN FLN D99 ORF DF3 ASO DFF [BFF], („ ABB GRS GBN FLN D99 ORF DF3 ASO DFF [ART], „) —→ 4100 	<p>Flurbereinigung (Par. 1, 37 FlurbG) „Lurchingen II“ Flurbereinigungsbehörde: Flurbereinigungsamt Bornhausen Verfahrensbezeichnung: 36LUR 605</p> <p>Flurbereinigung (Par. 1, 37 FlurbG) Flurbereinigungsbehörde: Flurbereinigungsamt Bornhausen Verfahrensbezeichnung: 4 01 3206</p> <p>Schutzwald (Staatswald Land) Ausführende Stelle: Forstbehörde Moorland</p> <p>Schutzwald (Staatswald Land)</p>

Ableitungsregel	Präsentation
<p>ABB GRS GBN FLN D99 ORF DF3 ASZ [+]</p> <p> ^ ABB GRS GBN FLN D99 ORF DF3 ASZ DFE ART [+]</p> <p> ^ ABB GRS GBN FLN D99 ORF DF3 ASZ DFE ZON[+]</p> <p> ^ ABB GRS GBN FLN D99 ORF DF3 ASZ DFE NAM[-]</p> <p> →→ ABB GRS GBN FLN D99 ORF DF3 ASZ DFE [ART],, “</p> <p> ABB GRS GBN FLN D99 ORF DF3 ASZ DFE [ZON] →→ 4100</p> <p>ABB GRS GBN FLN D99 ORF DF3 ASZ [+]</p> <p> ^ ABB GRS GBN FLN D99 ORF DF3 ASZ DFE ART [+]</p> <p> ^ ABB GRS GBN FLN D99 ORF DF3 ASZ DFE ZON[+]</p> <p> ^ ABB GRS GBN FLN D99 ORF DF3 ASZ DFE NAM[+]</p> <p> →→ ABB GRS GBN FLN D99 ORF DF3 ASZ DFE [ART],, “</p> <p> ABB GRS GBN FLN D99 ORF DF3 ASZ DFE [NAM],, “</p> <p> ABB GRS GBN FLN D99 ORF DF3 ASZ DFE [ZON] →→ 4100_q_n</p> <p><i>q = Zahl der gefundenen Hinweise zum Flurstück</i> <i>Mehrere Hinweise zum Flurstück werden durch Leerzeilen getrennt.</i> <i>n = Zahl der gefundenen Flurstücke</i></p>	<p>Biosphärenreservat, Kernzone</p> <p>Biosphärenreservat „Rhön“, Kernzone</p>
<p>Angaben zu grundstücksgleichen Rechten</p> <p>ABB GRS GBN GGR REC BAR [+]</p> <p> ^ ABB GRS GBN GGR REC BAR = Erbbaurecht ∨ Aufgeteiltes Erbbaurecht WEG ∨ Gebäudeeigentum ∨ Aufgeteiltes Gebäudeeigentum ∨ Untererbbaurecht ∨ Aufgeteiltes Untererbbaurecht WEG</p> <p> →→ „Angaben zu grundstücksgleichen Rechten“ →→ 4120</p>	<p>Angaben zu grundstücksgleichen Rechten</p>
<p><u>(Erbbaurecht</u></p> <p>ABB GRS GBN GGR REC BAR = Erbbaurecht</p> <p> →→ „Buchungsart:“ →→ 4100</p> <p> →→ ABB GRS GBN GGR REC [BAR] →→ 4100</p> <p>ABB GRS GBN GGR REC BUG [+]</p> <p> →→ „Buchung:“ →→ 4100</p> <p> →→ ABB GRS GBN GGR REC BUG DPB [AGT]</p> <p> „Grundbuchbezirk “ABB GRS GBN GGR REC BUG DPB [BBZ]</p> <p> „Grundbuchblatt “ABB GRS GBN GGR REC BUG DPB [BBN]</p> <p> „Laufende Nummer “ABB GRS GBN GGR REC BUG DPB [LFD]</p> <p> →→ 4100</p> <p>ABB GRS GBN GGR REC REI DP5 [+]</p> <p> →→ „Berechtigte:“ →→ 4100</p> <p>Gehe zu „<u>Eigentümer B</u>“</p>	<p>Buchungsart: Erbbaurecht</p> <p>Buchung: Grundbuchamt Krötenstett Grundbuchbezirk Lurchingen Grundbuchblatt 422 Laufende Nummer 1</p> <p>Berechtigte:</p>
<p><u>Aufgeteiltes Erbbaurecht WEG</u></p> <p>(ABB GRS GBN GGR REC BAR = Wohnungs-/Teilerbbaurecht ∨ Anteil am Wohnungs-/Teilerbbaurechtsanteil</p> <p> →→ „Buchungsart:“ →→ 4100</p>	<p>Buchungsart:</p>

Ableitungsregel	Präsentation
<p> \longrightarrow ABB GRS GBN GGR REC [BAR] \longrightarrow 4100 \wedge ABB GRS GBN GGR REC AAN [-] \longrightarrow „Buchung:“ \longrightarrow 4100 \longrightarrow ABB GRS GBN GGR REC BUG DPB [AGT] „Grundbuchbezirk “ABB GRS GBN GGR REC BUG DPB [BBZ] „Grundbuchblatt “ABB GRS GBN GGR REC BUG DPB [BBN] „Laufende Nummer “ABB GRS GBN GGR REC BUG DPB [LFD] \wedge (ABB GRS GBN GGR REC ANT 21009 [ZAE] \neq 99999 \wedge ABB GRS GBN GGR REC ANT 21009 [NEN] \neq 99999) \longrightarrow ABB GRS GBN GGR REC ANT 21009 [ZAE], „ABB GRS GBN GGR REC ANT 21009 [NEN] „ Wohnungs-/Teilerbbaurechtsanteil“ \longrightarrow 4100 \vee (ABB GRS GBN GGR REC ANT 21009 [ZAE] = 99999 \wedge ABB GRS GBN GGR REC ANT 21009 [NEN] = 99999) \longrightarrow „Anteil nicht ermittelbar an Wohnungs-/Teilerbbaurechtsanteil“ \longrightarrow 4100 \vee ABB GRS GBN GGR REC AAN [+] \longrightarrow „Buchung:“ \longrightarrow 4100 \longrightarrow ABB GRS GBN GGR REC BUG DPB [AGT] „Grundbuchbezirk “ABB GRS GBN GGR REC BUG DPB [BBZ] „Grundbuchblatt “ABB GRS GBN GGR REC BUG DPB [BBN] „Laufende Nummer “ABB GRS GBN GGR REC BUG DPB [LFD] \wedge ((ABB GRS GBN GGR REC ANT 21009 [ZAE] \neq 99999 \wedge ABB GRS GBN GGR REC ANT 21009 [NEN] \neq 99999) \wedge (ABB GRS GBN GGR REC AAN 21009 [ZAE] \neq 99999 \wedge ABB GRS GBN GGR REC AAN 21009 [NEN] \neq 99999)) \longrightarrow ABB GRS GBN GGR REC ANT 21009 [ZAE], „ABB GRS GBN GGR REC ANT 21009 [NEN] „ Anteil an “ABB GRS GBN GGR REC AAN 21009 [ZAE], „ABE EIG DP1 AAN 21009 [NEN] „ Wohnungs-/Teilerbbaurechtsanteil“ \longrightarrow 4100 \vee ((ABB GRS GBN GGR REC ANT 21009 [ZAE] = 99999 \wedge ABB GRS GBN GGR REC ANT 21009 [NEN] = 99999) \vee (ABB GRS GBN GGR REC AAN 21009 [ZAE] = 99999 \wedge ABB GRS GBN GGR REC AAN 21009 [NEN] = 99999)) \longrightarrow „Anteil nicht ermittelbar an Wohnungs-/Teilerbbaurechtsanteil“ \longrightarrow 4100 ABB GRS GBN GGR REC REI DP5 [+] \longrightarrow „Berechtigte:“ \longrightarrow 4100 Gehe zu „<u>Eigentümer B</u>“_n <i>n = Anzahl der gefundenen Erbbaurechtsanteile</i> </p>	<p>Wohnungs-/Teilerbbaurecht</p> <p>Buchung: Grundbuchamt Krötenstett Grundbuchbezirk Lurchingen Grundbuchblatt 486 Laufende Nummer 1 1/8 Wohnungs-/Teilerbbaurechtsanteil <i>(oder)</i> Anteil nicht ermittelbar an Wohnungs-/Teilerbbaurechtsanteil</p> <p>Buchung: Grundbuchamt Krötenstett Grundbuchbezirk Lurchingen Grundbuchblatt 487 Laufende Nummer 1 1/2 Anteil an 1/8 Wohnungs-/Teilerbbaurechtsanteil <i>(oder)</i> Anteil nicht ermittelbar an Wohnungs-/Teilerbbaurechtsanteil</p> <p>Berechtigte:</p>
<p> <u>Gebäudeeigentum</u> ABB GRS GBN GGR REC BAR = Gebäudeeigentum \longrightarrow „Buchungsart:“ \longrightarrow 4100 \longrightarrow ABB GRS GBN GGR REC [BAR] \longrightarrow 4100 ABB GRS GBN GGR REC BUG [+] \longrightarrow „Buchung:“ \longrightarrow 4100 \longrightarrow ABB GRS GBN GGR REC BUG DPB [AGT] „Grundbuchbezirk “ABB GRS GBN GGR REC BUG DPB [BBZ] „Grundbuchblatt “ABB GRS GBN GGR REC BUG DPB [BBN] </p>	<p>Buchungsart: Gebäudeeigentum</p> <p>Buchung: Grundbuchamt Krötenstett Grundbuchbezirk Lurchingen Grundbuchblatt 913</p>

Ableitungsregel	Präsentation
<p>„Laufende Nummer “ ABB GRS GBN GGR REC BUG DPB [LFD] —→ 4100</p> <p>ABB GRS GBN GGR REC REI DP5 [+] —→ 4100</p> <p>→ „Berechtigte:“ —→ 4100</p> <p>Gehe zu „<u>Eigentümer B</u>“</p>	<p>Laufende Nummer 1</p> <p>Berechtigte:</p>
<p><u>Aufgeteiltes Gebäudeeigentum</u></p> <p>(ABB GRS GBN GGR REC BAR = Anteil am Gebäudeeigentum ∨ Anteil am Anteil zum Gebäudeeigentum</p> <p>→ „Buchungsart:“ —→ 4100</p> <p>→ ABB GRS GBN GGR REC [BAR] —→ 4100</p> <p>∧ ABB GRS GBN GGR REC AAN [-]</p> <p>→ „Buchung:“ —→ 4100</p> <p>→ ABB GRS GBN GGR REC BUG DPB [AGT]</p> <p>→ „Grundbuchbezirk “ABB GRS GBN GGR REC BUG DPB [BBZ]</p> <p>→ „Grundbuchblatt “ABB GRS GBN GGR REC BUG DPB [BBN]</p> <p>→ „Laufende Nummer “ ABB GRS GBN GGR REC BUG DPB [LFD]</p> <p>→ (ABB GRS GBN GGR REC ANT 21009 [ZAE] ≠ 99999 ∧ ABB GRS GBN GGR REC ANT 21009 [NEN] ≠ 99999)</p> <p>→ ABB GRS GBN GGR REC ANT 21009 [ZAE],/“ABB GRS GBN GGR REC ANT 21009 [NEN]</p> <p>→ „ Anteil am Gebäudeeigentum“ —→ 4100</p> <p>→ (ABB GRS GBN GGR REC ANT 21009 [ZAE] = 99999 ∧ ABB GRS GBN GGR REC ANT 21009 [NEN] = 99999)</p> <p>→ „Anteil nicht ermittelbar am Gebäudeeigentum“ —→ 4100</p> <p>∨ ABB GRS GBN GGR REC AAN [+]</p> <p>→ „Buchung:“ —→ 4100</p> <p>→ ABB GRS GBN GGR REC BUG DPB [AGT]</p> <p>→ „Grundbuchbezirk “ABB GRS GBN GGR REC BUG DPB [BBZ]</p> <p>→ „Grundbuchblatt “ABB GRS GBN GGR REC BUG DPB [BBN]</p> <p>→ „Laufende Nummer “ABB GRS GBN GGR REC BUG DPB [LFD]</p> <p>→ ((ABB GRS GBN GGR REC ANT 21009 [ZAE] ≠ 99999 ∧ ABB GRS GBN GGR REC ANT 21009 [NEN] ≠ 99999)</p> <p>→ (ABB GRS GBN GGR REC AAN 21009 [ZAE] ≠ 99999 ∧ ABB GRS GBN GGR REC AAN 21009 [NEN] ≠ 99999))</p> <p>→ ABB GRS GBN GGR REC ANT 21009 [ZAE],/“ABB GRS GBN GGR REC ANT 21009 [NEN]</p> <p>→ „ Anteil an“ABB GRS GBN GGR REC AAN 21009 [ZAE],/“ABB GRS GBN GGR REC AAN 21009 [NEN]</p> <p>→ „ Anteil am Gebäudeeigentum“ —→ 4100</p> <p>→ ((ABB GRS GBN GGR REC ANT 21009 [ZAE] = 99999 ∧ ABB GRS GBN GGR REC ANT 21009 [NEN] = 99999)</p> <p>→ (ABB GRS GBN GGR REC AAN 21009 [ZAE] = 99999 ∧ ABB GRS GBN GGR REC AAN 21009 [NEN] = 99999))</p> <p>→ „Anteil nicht ermittelbar am Gebäudeeigentum“ —→ 4100</p> <p>ABB GRS GBN GGR REC REI DP5 [+] —→ 4100</p> <p>→ „Berechtigte:“ —→ 4100</p> <p>Gehe zu „<u>Eigentümer B</u>“)_n</p> <p><i>n = Anzahl der gefundenen Gebäudeeigentumsanteile</i></p>	<p>Buchungsart:</p> <p>Anteil am Gebäudeeigentum</p> <p>Buchung:</p> <p>Grundbuchamt Krötenstett</p> <p>Grundbuchbezirk Lurchingen</p> <p>Grundbuchblatt 486</p> <p>Laufende Nummer 1</p> <p>1/2 Anteil am Gebäudeeigentum</p> <p>(oder)</p> <p>Anteil nicht ermittelbar am Gebäudeeigentum</p> <p>Buchung:</p> <p>Grundbuchamt Krötenstett</p> <p>Grundbuchbezirk Lurchingen</p> <p>Grundbuchblatt 487</p> <p>Laufende Nummer 1</p> <p>1/2 Anteil an 1/2 Anteil am Gebäudeeigentum</p> <p>(oder)</p> <p>Anteil nicht ermittelbar am Gebäudeeigentum</p> <p>Berechtigte:</p>

Ableitungsregel	Präsentation
<p><u>Untererbbaurecht oder Aufgeteiltes Untererbbaurecht WEG</u></p> <p>ABB GRS GBN GGR REC BAR = Untererbbaurecht</p> <p>→→ „Buchungsart:“ →→ 4100 →→ ABB GRS GBN GGR REC [BAR] →→ 4100</p> <p>ABB GRS GBN GGR REC BUG [+]</p> <p>→→ „Buchung:“ →→ 4100 →→ ABB GRS GBN GGR REC BUG DPB [AGT] „Grundbuchbezirk“ ABB GRS GBN GGR REC BUG DPB [BBZ] „Grundbuchblatt“ ABB GRS GBN GGR REC BUG DPB [BBN] „Laufende Nummer“ ABB GRS GBN GGR REC BUG DPB [LFD] →→ 4100</p> <p>ABB GRS GBN GGR REC REI DP5 [+]</p> <p>→→ „Berechtigte:“ →→ 4100 Gehe zu „Eigentümer B“</p> <p>(∨ ABB GRS GBN GGR REC BAR = Wohnungs-/Teiluntererbbaurecht ∨ Anteil am Wohnungs-/Teiluntererbbaurechtsanteil</p> <p>→→ „Buchungsart:“ →→ 4100 →→ ABB GRS GBN GGR REC [BAR] →→ 4100</p> <p>∧ ABB GRS GBN GGR REC AAN [-]</p> <p>→→ „Buchung:“ →→ 4100 →→ ABB GRS GBN GGR REC BUG DPB [AGT] „Grundbuchbezirk“ ABB GRS GBN GGR REC BUG DPB [BBZ] „Grundbuchblatt“ ABB GRS GBN GGR REC BUG DPB [BBN] „Laufende Nummer“ ABB GRS GBN GGR REC BUG DPB [LFD]</p> <p>∧ (ABB GRS GBN GGR REC ANT 21009 [ZAE] ≠ 99999 ∧ ABB GRS GBN GGR REC ANT 21009 [NEN] ≠ 99999)</p> <p>→→ ABB GRS GBN GGR REC ANT 21009 [ZAE], „ABB GRS GBN GGR REC ANT 21009 [NEN]“ →→ 4100 „Wohnungs-/Teiluntererbbaurechtsanteil“</p> <p>∨ (ABB GRS GBN GGR REC ANT 21009 [ZAE] = 99999 ∧ ABB GRS GBN GGR REC ANT 21009 [NEN] = 99999)</p> <p>→→ „Anteil nicht ermittelbar an“ →→ 4100 „Wohnungs-/Teiluntererbbaurechtsanteil“</p> <p>∨ ABB GRS GBN GGR REC AAN [+]</p> <p>→→ „Buchung:“ →→ 4100 →→ ABB GRS GBN GGR REC BUG DPB [AGT] „Grundbuchbezirk“ ABB GRS GBN GGR REC BUG DPB [BBZ] „Grundbuchblatt“ ABB GRS GBN GGR REC BUG DPB [BBN] „Laufende Nummer“ ABB GRS GBN GGR REC BUG DPB [LFD]</p> <p>∧ ((ABB GRS GBN GGR REC ANT 21009 [ZAE] ≠ 99999 ∧ ABB GRS GBN GGR REC ANT 21009 [NEN] ≠ 99999)</p> <p>→→ ∧ (ABB GRS GBN GGR REC AAN 21009 [ZAE] ≠ 99999 ∧ ABB GRS GBN GGR REC AAN 21009 [NEN] ≠ 99999)) ABB GRS GBN GGR REC ANT 21009 [ZAE], „ABB GRS GBN GGR REC ANT 21009 [NEN]“ „Anteil an“ ABB GRS GBN GGR REC AAN 21009 [ZAE], „ABB GRS GBN GGR REC AAN 21009 [NEN]“ →→ 4100 „Wohnungs-/Teiluntererbbaurechtsanteil“</p> <p>∨ ((ABB GRS GBN GGR REC ANT 21009 [ZAE] = 99999 ∧ ABB GRS GBN GGR REC ANT 21009 [NEN] = 99999)</p> <p>→→ ∨ (ABB GRS GBN GGR REC AAN 21009 [ZAE] = 99999 ∧ ABB GRS GBN GGR REC AAN 21009 [NEN] = 99999)) „Anteil nicht ermittelbar an“</p>	<p>Buchungsart: Untererbbaurecht</p> <p>Buchung: Grundbuchamt Krötenstett Grundbuchbezirk Lurchingen Grundbuchblatt 422 Laufende Nummer 1</p> <p>Berechtigte:</p> <p>Buchungsart: Wohnungs-/Teiluntererbbaurecht</p> <p>Buchung: Grundbuchamt Krötenstett Grundbuchbezirk Lurchingen Grundbuchblatt 422 Laufende Nummer 1 1/16 Wohnungs-/Teiluntererbbaurechtsanteil (oder) Anteil nicht ermittelbar an Wohnungs-/Teiluntererbbaurechtsanteil</p> <p>Buchung: Grundbuchamt Krötenstett Grundbuchbezirk Lurchingen Grundbuchblatt 423 Laufende Nummer 1 1/2 Anteil an 1/16 Wohnungs-/Teiluntererbbaurechtsanteil (oder) Anteil nicht ermittelbar an Wohnungs-/Teiluntererbbaurechtsanteil</p>

Ableitungsregel	Präsentation
<p>„Wohnungs-/Teiluntererbbaurechtsanteil“ \longrightarrow 4100</p> <p>ABB GRS GBN GGR REC REI DP5 [+] \longrightarrow 4100</p> <p>\longrightarrow „Berechtigte:“</p> <p>Gehe zu „<u>Eigentümer B</u>“⁽ⁿ⁾ _s }_t</p> <p><i>n = Anzahl der gefundenen Untererbbaurechtsanteile</i></p> <p><i>s = Anzahl der gefundenen grundstücksgleichen Rechte</i></p> <p><i>t = Anzahl der gefundenen Grundstücksbuchungen</i></p> <p><i>Die gefundenen Grundstücksbuchungen werden aufsteigend nach der laufenden Nummer der Buchungsstelle dargestellt.</i></p>	Berechtigte:
<p>Angaben zum Eigentum</p> <p>ABB EIG DP5 [+] \longrightarrow 4141</p> <p>\longrightarrow „Angaben zum Eigentum“</p>	Angaben zum Eigentum
<p><u>Eigentümer B</u></p> <p>(DP5 NNR DPA LFD [+]</p> <p>.</p> <p>.</p> <p>.</p> <p>Identisch mit den Festlegungen in „2.3 Flurstücks- und Eigentumsnachweis“.</p>	