



**Dokumentation  
zur  
Modellierung der Geoinformationen  
des amtlichen Vermessungswesens  
(GeoInfoDok)**

**ALKIS-Signaturenkatalog  
Teil C: Präsentation**

**Version 6.0.1-f  
Stand: 31.10.2016**

---

Arbeitsgemeinschaft der Vermessungsverwaltungen  
der Länder der Bundesrepublik Deutschland (AdV)

# ALKIS-Signaturenverzeichnis

## Teil C: Präsentation

### Inhaltsverzeichnis



<b>1</b>	<b>Liegenschaftskarte .....</b>	<b>4</b>
1.1	Liegenschaftskarte .....	4
1.1.1	Ausgabekopf .....	4
1.1.2	Flurstücke, Lage, Punkte .....	8
1.1.3	Gebäude .....	8
1.1.4	Tatsächliche Nutzung .....	8
1.1.5	Bauwerke, Einrichtungen und sonstige Angaben .....	8
1.1.6	Relief.....	8
1.1.7	Gesetzliche Festlegungen, Gebietseinheiten, Kataloge .....	8
1.2	Liegenschaftskarte mit Bodenschätzung.....	9
1.2.1	Liegenschaftskarte .....	9
1.2.2	Bodenschätzung .....	9
1.3	Legende .....	10
1.4	Länderspezifische Darstellungen in Baden – Württemberg .....	18
<b>2</b>	<b>Liegenschaftsbeschreibung.....</b>	<b>19</b>
2.1	Flurstücksnachweis .....	19
2.1.1	Ausgabekopf, Titelseite .....	19
2.1.2	Ausgabekopf, Folgeseite.....	21
2.1.3	Fußzeile.....	22
2.1.4	Inhalt Flurstücksnachweis .....	23
2.2	Flurstücksnachweis mit Bodenschätzung .....	38
2.2.1	Ausgabekopf, Titelseite .....	38
2.2.2	Ausgabekopf, Folgeseite.....	39
2.2.3	Fußzeile.....	40
2.2.4	Inhalt Flurstücksnachweis mit Bodenschätzung.....	41
2.3	Flurstücks- und Eigentumsnachweis.....	43
2.3.1	Ausgabekopf, Titelseite .....	43
2.3.2	Ausgabekopf, Folgeseite.....	44
2.3.3	Fußzeile.....	45
2.3.4	Inhalt Flurstücks- und Eigentumsnachweis .....	46
2.4	Flurstücks- und Eigentumsnachweis mit Bodenschätzung.....	73
2.4.1	Ausgabekopf, Titelseite .....	73
2.4.2	Ausgabekopf, Folgeseite.....	74

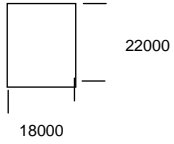
2.4.3	Fußzeile.....	75
2.4.4	Inhalt Flurstücks- und Eigentumsnachweis mit Bodenschätzung .....	76
<b>2.5</b>	<b>Grundstücksnachweis .....</b>	<b>78</b>
2.5.1	Ausgabekopf, Titelseite .....	78
2.5.2	Ausgabekopf, Folgeseite.....	79
2.5.3	Fußzeile.....	80
2.5.4	Inhalt Grundstücksnachweis .....	81
<b>2.6</b>	<b>Bestandsnachweis .....</b>	<b>92</b>
2.6.1	Ausgabekopf, Titelseite .....	92
2.6.2	Ausgabekopf, Folgeseite.....	93
2.6.3	Fußzeile.....	94
2.6.4	Inhalt Bestandsnachweis.....	95

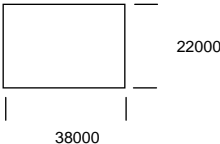
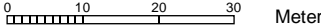
# 1 Liegenschaftskarte

## 1.1 Liegenschaftskarte

### 1.1.1 Ausgabekopf

Ableitungsregel		Präsentation
Landeswappen	→ 3001	 
Bezeichnung der Katasterbehörde → „Bezeichnung der Katasterbehörde“	→ 4107	Katasteramt Fischstadt
Anschrift der Katasterbehörde → „Anschrift der Katasterbehörde“	→ 4100	Molchgrottenweg 1 97190 Fischstadt
Ausgabeart – Überschrift → „Auszug aus dem Liegenschaftskataster“	→ 4160	<b>Auszug aus dem Liegenschaftskataster</b>
Ausgabeart → „Liegenschaftskarte 1 : 1000“ <i>Ergibt sich aus dem Benutzungsauftrag.</i>	→ 4107	<b>Liegenschaftskarte 1 : 1000</b>
Datum der Ausgabe → „Erstellt am tt.mm.jjjj“	→ 4081	Erstellt am tt.mm.jjjj

Ableitungsregel	Präsentation
<b>Flurstück</b> 11001 NEN [-]      —→→      „Flurstück “11001 [ZAE]      —→      4080 √ 11001 NEN [+]      —→→      „Flurstück “11001 [ZAE], „[NEN]      —→      4080	Flurstück 153 Flurstück 153/3
<b>Flur</b> 11001 FLN [+]      —→→      „Flur “11001 [FLN]      —→      4080	Flur 2
<b>Gemarkung</b> 11001 GMK    ⇒    73007 BEZ      —→→      „Gemarkung “ 73007 [BEZ]      —→      4080  <i>Die Bezeichnung der Gemarkung wird aus der Objektart AX_Gemarkung Kennung 73007 abgeleitet.</i>	Gemarkung Lurchingen
<b>Gemeinde</b> <b>Kreis</b> <b>Regierungsbezirk</b> 11001 GDZ [+]      ⇒    73005 BEZ √ 11001 GDZ [-] 11001 ∩ 75003    ⇒    75003 GKZ      —→→      „Gemeinde “73005 [BEZ]      —→      4080 11001 ∩ 75003    ⇒    75003 GKZ      —→→      „Kreis “73004 [BEZ]      —→      4080 —→→      „Regierungsbezirk “73003 [BEZ]      —→      4080  <i>Die Bezeichnung der Gemeinde wird über das Gemeindekennzeichen aus der Objektart AX_Gemeinde Kennung 73005,</i> <i>die Bezeichnung des Kreises über das Gemeindekennzeichen aus der Objektart AX_KreisRegion Kennung 73004 und</i> <i>die Bezeichnung des Regierungsbezirkes über das Gemeindekennzeichen aus der Objektart AX_KreisRegion Kennung 73003 abgeleitet.</i>	Gemeinde Lurchingen Kreis Krötenstett Regierungsbezirk Moorland
<b>Kartenrahmen DIN A4</b> —→      3002  <i>Abhängig vom Benutzungsauftrag.</i>	

Ableitungsregel	Präsentation
<b>Kartenrahmen DIN A3</b>  <div style="text-align: right;">→ 3003</div>  <i>Abhängig vom Benutzungsauftrag.</i>	
<b>Koordinaten der Kartenecken DIN A4</b>  11001 berechne Schwerpunkt <div style="display: flex; justify-content: space-between;"> <div>→ [zn] bzw. [sn] + [Rechtswert + 90]</div> <div>→ 4070 + 4060</div> </div> <div style="display: flex; justify-content: space-between;"> <div>→ [zn] bzw. [sn] + [Rechtswert – 90]</div> <div>→ 4070 + 4060</div> </div> <div style="display: flex; justify-content: space-between;"> <div>→ [Hochwert + 110]</div> <div>→ 4060</div> </div> <div style="display: flex; justify-content: space-between;"> <div>→ [Hochwert – 110]</div> <div>→ 4060</div> </div> <i>Die Ziffern zur Kennzeichnung des GK-Meridianstreifens (sn) bzw. der UTM-Zone (zn) werden den Rechts- bzw. East-Werten vergrößert vorangestellt.</i> <i>Abhängig vom Benutzungsauftrag.</i>	<div style="text-align: right;"> 32404200  32404020  5445450  5445230 </div>
<b>Koordinaten der Kartenecken DIN A3</b>  11001 berechne Schwerpunkt <div style="display: flex; justify-content: space-between;"> <div>→ [zn] bzw. [sn] + [Rechtswert + 190]</div> <div>→ 4070 + 4060</div> </div> <div style="display: flex; justify-content: space-between;"> <div>→ [zn] bzw. [sn] + [Rechtswert – 190]</div> <div>→ 4070 + 4060</div> </div> <div style="display: flex; justify-content: space-between;"> <div>→ [Hochwert + 110]</div> <div>→ 4060</div> </div> <div style="display: flex; justify-content: space-between;"> <div>→ [Hochwert – 110]</div> <div>→ 4060</div> </div> <i>Die Ziffern zur Kennzeichnung des GK-Meridianstreifens (sn) bzw. der UTM-Zone (zn) werden den Rechts- bzw. East-Werten vergrößert vorangestellt.</i> <i>Abhängig vom Benutzungsauftrag.</i>	<div style="text-align: right;"> 32400380  32400000  5446220  5446000 </div>
<b>Angabe des Maßstabes</b>  <div style="text-align: right;">→ „Maßstab 1 : 1000“</div> <i>Abhängig vom Benutzungsauftrag.</i>	<div style="text-align: right;">Maßstab 1 : 1000</div>
<b>Maßstabsleiste</b>  <div style="text-align: right;">→ 3004</div>	

Ableitungsregel	Präsentation
<p><b>Hinweise</b></p> <p>—→→ „Landesspezifische Hinweise auf zulässige Verwendungszwecke und ggf. zur automatisierten Ausfertigung“</p> <p>—→ 4070</p> <p><i>Landesspezifischer Text.</i></p>	<p>Landesspezifische Hinweise auf zulässige Verwendungszwecke und ggf. zur automatisierten Ausfertigung</p>

## **Nachfolgende Punkte siehe formalisierter Signaturenkatalog**

**1.1.2 Flurstücke, Lage, Punkte**

**1.1.3 Gebäude**

**1.1.4 Tatsächliche Nutzung**

**1.1.5 Bauwerke, Einrichtungen und sonstige Angaben**

**1.1.6 Relief**

**1.1.7 Gesetzliche Festlegungen, Gebietseinheiten, Kataloge**



## **Nachfolgende Punkte siehe formalisierter Signaturenkatalog**



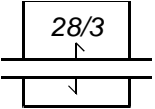
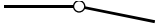

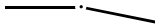
### **1.2 Liegenschaftskarte mit Bodenschätzung**

#### **1.2.1 Liegenschaftskarte**








Die Bodenschätzung wird stets auf einer Schwarzweiß – Ausgabe der Liegenschaftskarte dargestellt. Zur Präsentation der Liegenschaftskarte s. Nr. 1.1.


#### **1.2.2 Bodenschätzung**










## 1.3 Legende





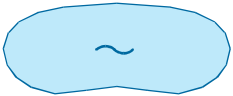



Ableitungsregel	Präsentation
<p><b>Überschrift und Zwischenüberschrift „Flurstück“</b></p> <p>AKA [+]                      → „Legende“                      → 4141</p> <p>                                     → „Flurstück“                      → 4107</p>	<p><b>Legende</b></p> <p><b>Flurstück</b></p>
<p><b>Flurstück</b></p> <p>AKA [+]                      → „Flurstück mit Flurstücksnummer und Flurstücksgrenzen“                      → 5001</p> <p>  ^ AXO [+]                      → 4080</p> <p>    ^ 11001 [+]</p> <p>AKA [+]                      → „Strittige Flurstücksgrenze“                      → 5010</p> <p>  ^ AXO [+]                      → 4080</p> <p>    ^ 11002 [+]</p> <p>      ^ 11002 ARF = 1000</p> <p>AKA [+]                      → „Zusammengehörende Flurstücksteile“                      → 5007</p> <p>  ^ AXO [+]                      → 4080</p> <p>    ^ 11003 [+]</p> <p>      ^ 11003 ABM ≠ (9500 ∨ 9600 ∨ 9998)</p> <p>AKA [+]                      → „Abgemarkter Grenzpunkt“                      → 5032</p> <p>  ^ AXO [+]                      → 4080</p> <p>    ^ 11003 [+]</p> <p>      ^ 11003 ABM = 9500</p> <p>AKA [+]                      → „Grenzpunkt ohne Abmarkung“                      → 5033</p> <p>  ^ AXO [+]                      → 4080</p> <p>    ^ 11003 [+]</p> <p>      ^ 11003 ABM = 9500</p> <p>                                     → „Grenzpunkt, Abmarkung nach Quellenlage nicht zu spezifizieren“                      → 5034</p> <p>                                     → 4080</p>	<p> Flurstück mit Flurstücksnummer und Flurstücksgrenzen</p> <p> Strittige Flurstücksgrenze</p> <p> Zusammengehörende Flurstücksteile</p> <p> Abgemarkter Grenzpunkt</p> <p> Grenzpunkt ohne Abmarkung</p> <p> Grenzpunkt, Abmarkung nach Quellenlage nicht zu spezifizieren</p>

Ableitungsregel	Präsentation
<p><b>Gebietsgrenze</b></p> <p>AKA [+]  ^ AXO [+]  ^ 11002 [+]  ^ 11002 ARF = 71XX  →→→ „Gebietsgrenze“ →→→ 4080</p> <p>AKA [+]  ^ AXO [+]  ^ 11002 [+]  ^ 11002 ARF = 71004  →→→ „Landkreisgrenze, Grenze einer kreisfreien Stadt“ →→→ 5014  →→→ 4080</p> <p>AKA [+]  ^ AXO [+]  ^ 11002 [+]  ^ 11002 ARF = 71003  →→→ „Regierungsbezirksgrenze“ →→→ 5024  →→→ 4080</p> <p>AKA [+]  ^ AXO [+]  ^ 11002 [+]  ^ 11002 ARF = 71002  →→→ „Landesgrenze“ →→→ 5022  →→→ 4080</p> <p>AKA [+]  ^ AXO [+]  ^ 11002 [+]  ^ 11002 ARF = 71001  →→→ „Staatsgrenze“ →→→ 5020  →→→ 4080</p>	<p><b>Gebietsgrenze</b></p> <p>● ● ■ ● ● ■ Landkreisgrenze, Grenze einer kreisfreien Stadt</p> <p>● ● ■ ■ Regierungsbezirksgrenze</p> <p>● ■ ■ Landesgrenze</p> <p>● ■ ■ ■ Staatsgrenze</p>
<p><b>Gebäude</b></p> <p>AKA [+]  ^ AXO [+]  ^ 31001 [+]  →→→ „Gebäude“ →→→ 4107</p> <p>AKA [+]  ^ AXO [+]  ^ 31001 [+]  ^ 31001 GFK = 1XXX  →→→ „Wohngebäude“ →→→ 5038  →→→ 4080</p>	<p><b>Gebäude</b></p> <p>■ Wohngebäude</p>

Ableitungsregel	Präsentation
<p>AKA [+]  ^ AXO [+]  ^ 31001 [+]  ^ 31001 GFK = 2XXX  → „Gebäude für Wirtschaft oder Gewerbe“ → 5039  → 4080</p> <p>AKA [+]  ^ AXO [+]  ^ 31001 [+]  ^ 31001 GFK = 3XXX  → „Gebäude für öffentliche Zwecke“ → 5040  → 4080</p> <p>AKA [+]  ^ AXO [+]  ^ 02341 [+]  ^ 02341 ART = HNR  → „Gebäude mit Hausnummer“ → 5041  → 4080</p>	 Gebäude für Wirtschaft oder Gewerbe  Gebäude für öffentliche Zwecke   Gebäude mit Hausnummer
<p><b>Tatsächliche Nutzung</b></p> <p>AKA [+]  ^ AXO [+]  ^ 4XXXX [+]  → „Tatsächliche Nutzung“ → 4107</p> <p>AKA [+]  ^ AXO [+]  ^ (41001 [+] v 41006 [+] v 41007 [+])  → „Siedlungsfläche“ → 5067  → 4082</p> <p>AKA [+]  ^ AXO [+]  ^ 41002 [+]  → „Industrie- und Gewerbefläche“ → 5068  → 4080</p> <p>AKA [+]  ^ AXO [+]  ^ 41004 [+]  → „Bergbaubetrieb“ → 5070  → 4080</p>	<p><b>Tatsächliche Nutzung</b></p>  Siedlungsfläche (in SW keine Darstellung)  Industrie- und Gewerbefläche  Bergbaubetrieb

Ableitungsregel	Präsentation
AKA [+] ^ AXO [+] ^ 41005 [+] → → „Tagebau, Grube, Steinbruch“ → → 5071 → → 4080	 Tagebau, Grube, Steinbruch
AKA [+] ^ AXO [+] ^ 41008 [+] ^ 41008 FKT [-] v 41008 FKT [+] ^ 41008 FKT ≠ 4400 → → „Sport-, Freizeit- und Erholungsfläche“ → → 5072 → → 4082	  Sport-, Freizeit- und Erholungsfläche Friedhof (in SW keine Darstellung)
AKA [+] ^ AXO [+] ^ 41008 [+] ^ 41008 FKT [+] ^ 41008 FKT = 4400 → → „Grünanlage“ → → 5073 → → 4080	 Grünanlage
AKA [+] ^ AXO [+] ^ (42001 [+] v 42006 [+] v 42009 [+] v 42010 [+] v 42016 [+]) → → „Straßenverkehr, Weg, Platz, Bahnverkehr, Schiffsverkehr“ → → 5075 → → 4080	  Straßenverkehr, Weg, Platz, Bahnverkehr, Schiffsverkehr
AKA [+] ^ AXO [+] ^ 42015 [+] → → „Flugverkehr“ → → 5076 → → 4082	 Flugverkehr (in SW keine Darstellung)
AKA [+] ^ AXO [+] ^ 43001 [+] → → „Landwirtschaft“ → → 5077 → → 4082	 Landwirtschaft (in SW keine Darstellung)

Ableitungsregel			Präsentation	
AKA [+] <ul style="list-style-type: none"> <li>^ AXO [+] <ul style="list-style-type: none"> <li>^ 43002 [+]</li> </ul> </li> </ul>	<div>→→</div>	„Wald“ <div> <div>→→</div> <div>→→</div> </div>	<div>5078</div> <div>4080</div>	<div> <div>  </div> <div>  </div> </div> <div>Wald</div>
AKA [+] <ul style="list-style-type: none"> <li>^ AXO [+] <ul style="list-style-type: none"> <li>^ 43003 [+]</li> </ul> </li> </ul>	<div>→→</div>	„Gehölz“ <div> <div>→→</div> <div>→→</div> </div>	<div>5079</div> <div>4080</div>	<div> <div>  </div> <div>  </div> </div> <div>Gehölz</div>
AKA [+] <ul style="list-style-type: none"> <li>^ AXO [+] <ul style="list-style-type: none"> <li>^ 43004 [+]</li> </ul> </li> </ul>	<div>→→</div>	„Heide“ <div> <div>→→</div> <div>→→</div> </div>	<div>5080</div> <div>4080</div>	<div> <div>  </div> <div>  </div> </div> <div>Heide</div>
AKA [+] <ul style="list-style-type: none"> <li>^ AXO [+] <ul style="list-style-type: none"> <li>^ 43005 [+]</li> </ul> </li> </ul>	<div>→→</div>	„Moor“ <div> <div>→→</div> <div>→→</div> </div>	<div>5081</div> <div>4080</div>	<div> <div>  </div> <div>  </div> </div> <div>Moor</div>
AKA [+] <ul style="list-style-type: none"> <li>^ AXO [+] <ul style="list-style-type: none"> <li>^ 43006 [+]</li> </ul> </li> </ul>	<div>→→</div>	„Sumpf“ <div> <div>→→</div> <div>→→</div> </div>	<div>5082</div> <div>4080</div>	<div> <div>  </div> <div>  </div> </div> <div>Sumpf</div>

Ableitungsregel	Präsentation
AKA [+] ^ AXO [+] ^ 43007 [+] —>> „Unland/Vegetationslose Fläche“ —>> 5083 —>> 4080	 Unland/Vegetationslose Fläche
AKA [+] ^ AXO [+] ^ 44001 [+] —>> „Fließgewässer“ —>> 5084 —>> 4080	 Fließgewässer
AKA [+] ^ AXO [+] ^ 44005 [+] —>> „Hafenbecken“ —>> 5085 —>> 4080	  Hafenbecken
AKA [+] ^ AXO [+] ^ 44006 [+] —>> „Stehendes Gewässer“ —>> 5086 —>> 4080	  Stehendes Gewässer
AKA [+] ^ AXO [+] ^ 44007 [+] —>> „Meer“ —>> 5087 —>> 4080	  Meer

Ableitungsregel	Präsentation
<b>Gesetzliche Festlegung</b> AKA [+] ^ AXO [+] ^ (71001 [+] v 71008 [+])                 → „Gesetzliche Festlegung“          → 4107  AKA [+] ^ AXO [+] ^ 71001 [ ^ 71001 ADF = 1110 v 1120                 → „Bundesautobahn, Bundesstraße“          → 5088 / 4082  AKA [+] ^ AXO [+] ^ 71001 [ ^ 71001 ADF = 1130                                 → „Landes- oder Staatsstraße“          → 5089 / 4082  AKA [+] ^ AXO [+] ^ 71008 [ ^ 71008 ADF = 1750 v 1840 v 2100                 → „Bodenordnungsverfahren“          → 5090 / 4080	<div style="margin-bottom: 10px;"> <span>Bundesautobahn, BundesstraÙe (in SW keine Darstellung)</span> </div> <div style="margin-bottom: 10px;"> <span>Landes- oder StaatsstraÙe (in SW keine Darstellung)</span> </div> <div> <span>Bodenordnungsverfahren</span> </div>



Ableitungsregel	Präsentation
<p><b>Erläuterungen zum Koordinatenbezugssystem</b></p> <p> <math>\longrightarrow</math> „Erläuterungen zum Koordinatenbezugssystem:“ <math>\longrightarrow</math> 4081  <math>\longrightarrow</math> [CRS],,: “Hinweis (<i>abhängig vom Benutzungsauftrag</i>)” <math>\longrightarrow</math> 4081 + 4080 </p> <p><i>Hinweis z.B.:</i>  UTM-Koordinaten in (m), Zonenkennung = vergrößerte Ziffern vor dem Eastwert, GRS80-Erdellipsoid, European Terrestrial Reference System 1989 (ETRS 89)</p> <p><u>oder</u>  Gauß-Krüger-Koordinaten in (m), Meridianstreifenkennung = vergrößerte Ziffer vor dem Rechtswert, Besselipsoid</p>	<p><b>Erläuterungen zum Koordinatenbezugssystem:</b></p> <p>z.B:</p> <p><b>ETRS89_UTM32:</b> UTM-Koordinaten in (m), Zonenkennung = vergrößerte Ziffern vor dem Eastwert, GRS80-Erdellipsoid, European Terrestrial Reference System 1989 (ETRS 89)</p> <p><b>DE_DHDN_3GK2:</b> Gauß-Krüger-Koordinaten in (m), Meridianstreifenkennung = vergrößerte Ziffer vor dem Rechtswert, Besselipsoid</p>



## **Nachfolgende Punkte siehe formalisierter Signaturenkatalog**

### **1.4 Länderspezifische Darstellungen in Baden – Württemberg**

## 2 Liegenschaftsbeschreibung

### 2.1 Flurstücksnachweis

#### 2.1.1 Ausgabekopf, Titelseite

Ableitungsregel	Präsentation
<b>Landeswappen</b> ABF AK1 AKS EWP [+] —>> ABF AK1 AKS EWP EWP [URI] <i>Ausgabe in Farbe oder Schwarzweiß</i>	 
<b>Katasterführende Stelle</b> ABF AK1 AKS FKV [+] —>> ABF AK1 AKS [FKV]	<b>Katasteramt Fischstadt</b>
<b>Anschrift Katasterführende Stelle</b> ABF AK1 AKS AFV [+] —>> ABF AK1 AKS AFV AAS [STH] ABF AK1 AKS AFV AAS [PLZ]	Molchgrottenweg 1 97190 Fischstadt
<b>Art der Ausgabe</b> ABF AK1 AKS ADA [+] —>> „Auszug aus dem Liegenschaftskataster“ —>> ABF AK1 AKS [ADA]	<b>Auszug aus dem Liegenschaftskataster</b> <b>Flurstücksnachweis</b>
<b>Datum der Ausgabe</b> ABF AK1 AKS DAG [+] —>> „Erstellt am “ABF AK1 AKS [DAG]	Erstellt am tt.mm.jjjj

<b>Ableitungsregel</b>	<b>Präsentation</b>
<b>Ausgabekopf - Trennlinie</b>  <div>→ 2001</div>	<div>=====</div>

### 2.1.2 Ausgabekopf, Folgeseite

Ableitungsregel	Präsentation
<b>Flurstücksnummer</b> ABF KOP KOF FSN 11005 ZAE [+] <div>             ↳ ABF KOP KOF FSN 11005 NEN [-]             ↳ ↳ „Flurstück “ABF KOP KOF FSN 11005 [ZAE]             ↳ ↳ 4107           </div> ABF KOP KOF FSN 11005 ZAE [+] <div>             ↳ ABF KOP KOF FSN 11005 NEN [+]             ↳ ↳ „Flurstück “ABF KOP KOF FSN 11005 [ZAE],/“ABF KOP KOF FSN 11005 [NEN]             ↳ ↳ 4107           </div>	<b>Flurstück 153</b>  <b>Flurstück 153/3</b>
<b>Flurnummer</b> ABF KOP KOF FLN [+] <div>             ↳ ↳ „Flur “ABF KOP KOF [FLN]             ↳ ↳ 4107           </div>	<b>Flur 2</b>
<b>Gemarkungsname</b> ABF KOP KOF GKN[+] <div>             ↳ ↳ „Gemarkung “ABF KOP KOF [GKN]             ↳ ↳ 4107           </div>	<b>Gemarkung Lurchingen</b>
<b>Art der Ausgabe</b> ABF AK1 AKS ADA [+] <div>             ↳ ↳ „Auszug aus dem Liegenschaftskataster“             ↳ ↳ 4160             ↳ ↳ ABF AK1 AKS [ADA]             ↳ ↳ 4107           </div>	<b>Auszug aus dem Liegenschaftskataster</b>  <b>Flurstücksnachweis</b>
<b>Ausgabekopf - Trennlinie</b> <div>             ↳ 2001           </div>	<div>             _____           </div>

### 2.1.3 Fußzeile

Ableitungsregel	Präsentation
<b>2.1.3 Fußzeile</b>	
Seitenzahl $m = n$ →→ „Landesspezifische Hinweise auf zulässige Verwendungszwecke und ggf. zur automatisierten Ausfertigung “      → 4070  Seitenzahl $n \neq 1$ →→ „Seite “[m]“ von “[n]“      → 4100	Landesspezifische Hinweise auf zulässige Verwendungszwecke und ggf. zur automatisierten Ausfertigung  Seite 1 von 2

## 2.1.4 Inhalt Flurstücksnachweis

Ableitungsregel	Präsentation
<p><b>Bezeichnung des Flurstücks</b></p> <p>ABF KOP KOF FSN 11005 ZAE [+]  ^ ABF KOP KOF FSN 11005 NEN [-]  ABF KOP KOF FLN [-]  →→ „Flurstück “ABF KOP KOF FSN 11005 [ZAE],, Gemarkung “ABF KOP KOF [GKN] → 4141</p> <p>ABF KOP KOF FSN 11005 ZAE [+]  ^ ABF KOP KOF FSN 11005 NEN [+]  ABF KOP KOF FLN [-]  →→ „Flurstück “ABF KOP KOF FSN 11005 [ZAE],, “ABF KOP KOF FSN 11005 [NEN]  ,, Gemarkung“ABF KOP KOF [GKN] → 4141</p> <p>ABF KOP KOF FSN 11005 ZAE [+]  ^ ABF KOP KOF FSN 11005 NEN [-]  ABF KOP KOF FLN [+]  →→ „Flurstück “ABF KOP KOF FSN 11005 [ZAE],, Flur “ABF KOP KOF [FLN]  ,, Gemarkung“ABF KOP KOF [GKN] → 4141</p> <p>ABF KOP KOF FSN 11005 ZAE [+]  ^ ABF KOP KOF FSN 11005 NEN [+]  ABF KOP KOF FLN [+]  →→ „Flurstück “ABF KOP KOF FSN 11005 [ZAE],, “ABF KOP KOF FSN 11005 [NEN]  ,, Flur “ABF KOP KOF [FLN],, Gemarkung“ABF KOP KOF [GKN] → 4141</p>	<p><b>Flurstück 153 Gemarkung Lurchingen</b></p> <p><b>Flurstück 153/3 Gemarkung Lurchingen</b></p> <p><b>Flurstück 153, Flur 2, Gemarkung Lurchingen</b></p> <p><b>Flurstück 153/3, Flur 2, Gemarkung Lurchingen</b></p>
<p><b>Gebietszugehörigkeit</b></p> <p>ABF FLN D01 GMD [+] ∨ ABF FLN D01 KRS [+] ∨ ABF FLN D01 RGB [+]  →→ „Gebietszugehörigkeit:“ → 4100</p> <p>ABF FLN D01 GMD [+]  →→ „Gemeinde “ABF FLN D01 [GMD] → 4100</p> <p>ABF FLN D01 KRS [+]  →→ „Kreis “ABF FLN D01 [KRS] → 4100</p> <p>ABF FLN D01 RGB [+]  →→ „Regierungsbezirk “ABF FLN D01 [RGB] → 4100</p>	<p>Gebietszugehörigkeit:</p> <p>Gemeinde Lurchingen</p> <p>Kreis Krötenstett</p> <p>Regierungsbezirk Moorland</p>
<p><b>Lagebezeichnung</b></p> <p>ABF FLN D01 LBZ [+]  →→ „Lage:“ → 4100</p>	<p>Lage:</p>

Ableitungsregel	Präsentation
<p>(ABF FLN D01 LBZ DF2 FLB DFA NAM [+]  ^ ABF FLN D01 LBZ DF2 FLB DFA HNR [-]  ^ ABF FLN D01 LBZ DF2 FLB DFA OTT [-]  ————&gt;&gt; ABF FLN D01 LBZ DF2 FLB DFA [NAM] —————&gt; 4100</p> <p>ABF FLN D01 LBZ DF2 FLB DFA NAM [+]  ^ ABF FLN D01 LBZ DF2 FLB DFA HNR [+]  ^ ABF FLN D01 LBZ DF2 FLB DFA OTT [-]  ————&gt;&gt; ABF FLN D01 LBZ DF2 FLB DFA [NAM],, “ABF FLN D01 LBZ DF2 DFA [HNR] —————&gt; 4100</p> <p>ABF FLN D01 LBZ DF2 FLB DFA NAM [+]  ^ ABF FLN D01 LBZ DF2 FLB DFA HNR [+]  ^ ABF FLN D01 LBZ DF2 FLB DFA OTT [+]  ————&gt;&gt; ABF FLN D01 LBZ DF2 FLB DFA [NAM],, “ABF FLN D01 LBZ DF2 FLB DFA [HNR],, “  ABF FLN D01 LBZ DF2 FLB DFA [OTT] —————&gt; 4100</p> <p>ABF FLN D01 LBZ DF2 FLB DFA NAM [+]  ^ ABF FLN D01 LBZ DF2 FLB DFA HNR [-]  ^ ABF FLN D01 LBZ DF2 FLB DFA OTT [+]  ————&gt;&gt; ABF FLN D01 LBZ DF2 FLB DFA [NAM],, “ABF FLN D01 LBZ DF2 FLB DFA [OTT] —————&gt; 4100)<sub>p</sub></p> <p><i>p = Zahl der gefundenen Lagebezeichnungen.  Mehrere Lagebezeichnungen werden jeweils durch Zeilenwechsel getrennt.</i></p>	<p>Saalgrund</p> <p>Quappenbühler Weg 2</p> <p>Hauptstraße 3, Krötennest</p> <p>Färbergasse, Krötennest</p>
<p><b>Fläche</b></p> <p>ABF FLN D01 AFL [+]  ————&gt;&gt; „Fläche:“ —————&gt; 4100  ————&gt;&gt; ABF FLN D01 [AFL],, m<sup>2</sup>“ —————&gt; 4100</p>	<p>Fläche: 988 m<sup>2</sup></p>
<p><b>Tatsächliche Nutzung</b></p> <p>ABF FLN D01 NTN [+]  ————&gt;&gt; „Tatsächliche Nutzung:“ —————&gt; 4100</p> <p>(ABF FLN D01 NTN DF4 ATN DFB ABF [+]  ^ ABF FLN D01 NTN DF4 ATN DFB NTZ [+]  ^ ABF FLN D01 NTN DF4 ATN DFB NAM [-]  ^ ABF FLN D01 NTN DF4 ATN DFB ZNM [-]  ^ ABF FLN D01 NTN DF4 ATN DFB ZUS [-]  ^ ABF FLN D01 NTN DF4 ATN DFB WNT [-]  ————&gt;&gt; ABF FLN D01 NTN DF4 ATN DFB [ABF],, m<sup>2</sup> “ABF FLN D01 NTN DF4 ATN DFB [NTZ] —————&gt; 4100</p> <p>ABF FLN D01 NTN DF4 ATN DFB ABF [+]  ^ ABF FLN D01 NTN DF4 ATN DFB NTZ [+]  ^ ABF FLN D01 NTN DF4 ATN DFB NAM [+]  ^ ABF FLN D01 NTN DF4 ATN DFB ZNM [-]  ^ ABF FLN D01 NTN DF4 ATN DFB ZUS [-]</p>	<p>Tatsächliche Nutzung:</p> <p>988 m<sup>2</sup> Wohnbaufläche</p>



Ableitungsregel	Präsentation
<p> <math>\longrightarrow</math> <math>\wedge</math> ABF FLN D01 NTN DF4 ATN DFB WNT [-]  <math>\longrightarrow</math> ABF FLN D01 NTN DF4 ATN DFB [ABF],, m<sup>2</sup> “ABF FLN D01 NTN DF4 ATN DFB [NTZ],, “  ABF FLN D01 NTN DF4 ATN DFB [NAM],,“ <math>\longrightarrow</math> 4100 </p>	45 680 m <sup>2</sup> Campingplatz „Schönrain“
<p> ABF FLN D01 NTN DF4 ATN DFB ABF [+] <math>\wedge</math> ABF FLN D01 NTN DF4 ATN DFB NTZ [+] <math>\wedge</math> ABF FLN D01 NTN DF4 ATN DFB NAM [+] <math>\wedge</math> ABF FLN D01 NTN DF4 ATN DFB ZNM [+] <math>\wedge</math> ABF FLN D01 NTN DF4 ATN DFB ZUS [-] <math>\wedge</math> ABF FLN D01 NTN DF4 ATN DFB WNT [-] <math>\longrightarrow</math> ABF FLN D01 NTN DF4 ATN DFB [ABF],, m<sup>2</sup> “ABF FLN D01 NTN DF4 ATN DFB [NTZ],, “  ABF FLN D01 NTN DF4 ATN DFB [NAM],,“ (“ABF FLN D01 NTN DF4 DFB [ZNM],,“ <math>\longrightarrow</math> 4100 </p>	2 600 m <sup>2</sup> Platz „Karlsplatz“ (Stachus)
<p> ABF FLN D01 NTN DF4 ATN DFB ABF [+] <math>\wedge</math> ABF FLN D01 NTN DF4 ATN DFB NTZ [+] <math>\wedge</math> ABF FLN D01 NTN DF4 ATN DFB NAM [+] <math>\wedge</math> ABF FLN D01 NTN DF4 ATN DFB ZNM [+] <math>\wedge</math> ABF FLN D01 NTN DF4 ATN DFB ZUS [+] <math>\wedge</math> ABF FLN D01 NTN DF4 ATN DFB WNT [-] <math>\longrightarrow</math> ABF FLN D01 NTN DF4 ATN DFB [ABF],, m<sup>2</sup> “ABF FLN D01 NTN DF4 ATN DFB [NTZ],, “  ABF FLN D01 NTN DF4 ATN DFB [NAM],,“ (“ABF FLN D01 NTN DF4 DFB [ZNM],,“ – “  ABF FLN D01 NTN DF4 ATN DFB [ZUS] <math>\longrightarrow</math> 4100 </p>	5 188 m <sup>2</sup> Straßenverkehr „Hauptstraße“ (Deutsche Weinstraße) – Im Bau
<p> ABF FLN D01 NTN DF4 ATN DFB ABF [+] <math>\wedge</math> ABF FLN D01 NTN DF4 ATN DFB NTZ [+] <math>\wedge</math> ABF FLN D01 NTN DF4 ATN DFB NAM [+] <math>\wedge</math> ABF FLN D01 NTN DF4 ATN DFB ZNM [-] <math>\wedge</math> ABF FLN D01 NTN DF4 ATN DFB ZUS [+] <math>\wedge</math> ABF FLN D01 NTN DF4 ATN DFB WNT [-] <math>\longrightarrow</math> ABF FLN D01 NTN DF4 ATN DFB [ABF],, m<sup>2</sup> “ABF FLN D01 NTN DF4 ATN DFB [NTZ],, “  ABF FLN D01 NTN DF4 ATN DFB [NAM],,“ – “ABF FLN D01 NTN DF4 ATN DFB [ZUS] <math>\longrightarrow</math> 4100 </p>	28 470 m <sup>2</sup> Anlegestelle „Alter Kranen“ – Außer Betrieb, stillgelegt, verlassen
<p> ABF FLN D01 NTN DF4 ATN DFB ABF [+] <math>\wedge</math> ABF FLN D01 NTN DF4 ATN DFB NTZ [+] <math>\wedge</math> ABF FLN D01 NTN DF4 ATN DFB NAM [+] <math>\wedge</math> ABF FLN D01 NTN DF4 ATN DFB ZNM [-] <math>\wedge</math> ABF FLN D01 NTN DF4 ATN DFB ZUS [+] <math>\wedge</math> ABF FLN D01 NTN DF4 ATN DFB WNT [+] <math>\longrightarrow</math> ABF FLN D01 NTN DF4 ATN DFB [ABF],, m<sup>2</sup> “ABF FLN D01 NTN DF4 ATN DFB [NTZ]  ,, (“ABF FLN D01 NTN DF4 ATN DFB [WNT],, “ “ABF FLN D01 NTN DF4 ATN DFB [NAM]  ,, “ – “ABF FLN D01 NTN DF4 ATN DFB [ZUS] <math>\longrightarrow</math> 4100 </p>	7 124 m <sup>2</sup> Bergbaubetrieb (Graphit) „Unser Fritz“ – Außer Betrieb, stillgelegt; verlassen
<p> ABF FLN D01 NTN DF4 ATN DFB ABF [+] <math>\wedge</math> ABF FLN D01 NTN DF4 ATN DFB NTZ [+] <math>\wedge</math> ABF FLN D01 NTN DF4 ATN DFB NAM [+] <math>\wedge</math> ABF FLN D01 NTN DF4 ATN DFB ZNM [-] </p>	

Ableitungsregel	Präsentation
^ ABF FLN D01 NTN DF4 ATN DFB ZUS [-] ^ ABF FLN D01 NTN DF4 ATN DFB WNT [+] —>>> ABF FLN D01 NTN DF4 ATN DFB [ABF], m <sup>2</sup> “ABF FLN D01 NTN DF4 ATN DFB [NTZ],, (“ ABF FLN D01 NTN DF4 ATN DFB [WNT],,) “ABF FLN D01 NTN DF4 ATN DFB [NAM] —>>> 4100	4 239 m <sup>2</sup> Tagebau, Grube, Steinbruch (Kalkstein) „Grube Messel“
ABF FLN D01 NTN DF4 ATN DFB ABF [+] ^ ABF FLN D01 NTN DF4 ATN DFB NTZ [+] ^ ABF FLN D01 NTN DF4 ATN DFB NAM [-] ^ ABF FLN D01 NTN DF4 ATN DFB ZNM [+] ^ ABF FLN D01 NTN DF4 ATN DFB ZUS [-] ^ ABF FLN D01 NTN DF4 ATN DFB WNT [-] —>>> ABF FLN D01 NTN DF4 ATN DFB [ABF], m <sup>2</sup> “ABF FLN D01 NTN DF4 ATN DFB [NTZ] ,, (“ABF FLN D01 NTN DF4 DFB [ZNM],,)“ —>>> 4100	23 678 m <sup>2</sup> Bahnverkehr (Höllentalbahn)
ABF FLN D01 NTN DF4 ATN DFB ABF [+] ^ ABF FLN D01 NTN DF4 ATN DFB NTZ [+] ^ ABF FLN D01 NTN DF4 ATN DFB NAM [-] ^ ABF FLN D01 NTN DF4 ATN DFB ZNM [+] ^ ABF FLN D01 NTN DF4 ATN DFB ZUS [+] ^ ABF FLN D01 NTN DF4 ATN DFB WNT [-] —>>> ABF FLN D01 NTN DF4 ATN DFB [ABF], m <sup>2</sup> “ABF FLN D01 NTN DF4 ATN DFB [NTZ],, (“ ABF FLN D01 NTN DF4 ATN DFB [ZNM],,) – “ABF FLN D01 NTN DF4 ATN DFB [ZUS] —>>> 4100	23 678 m <sup>2</sup> Bahnverkehr (Höllentalbahn) – Außer Betrieb, stillgelegt; verlassen
ABF FLN D01 NTN DF4 ATN DFB ABF [+] ^ ABF FLN D01 NTN DF4 ATN DFB NTZ [+] ^ ABF FLN D01 NTN DF4 ATN DFB NAM [-] ^ ABF FLN D01 NTN DF4 ATN DFB ZNM [-] ^ ABF FLN D01 NTN DF4 ATN DFB ZUS [+] ^ ABF FLN D01 NTN DF4 ATN DFB WNT [-] —>>> ABF FLN D01 NTN DF4 ATN DFB [ABF], m <sup>2</sup> “ABF FLN D01 NTN DF4 ATN DFB [NTZ] ,, – “ABF FLN D01 NTN DF4 ATN DFB [ZUS] —>>> 4100	1245 m <sup>2</sup> Wohnbaufläche – Erweiterung, Neuansiedlung
ABF FLN D01 NTN DF4 ATN DFB ABF [+] ^ ABF FLN D01 NTN DF4 ATN DFB NTZ [+] ^ ABF FLN D01 NTN DF4 ATN DFB NAM [-] ^ ABF FLN D01 NTN DF4 ATN DFB ZNM [-] ^ ABF FLN D01 NTN DF4 ATN DFB ZUS [+] ^ ABF FLN D01 NTN DF4 ATN DFB WNT [+] —>>> ABF FLN D01 NTN DF4 ATN DFB [ABF], m <sup>2</sup> “ABF FLN D01 NTN DF4 ATN DFB [NTZ],, (“ ABF FLN D01 NTN DF4 ATN DFB [WNT],,) – “ABF FLN D01 NTN DF4 ATN DFB [ZUS] —>>> 4100	9 456 m <sup>2</sup> Lagerplatz (Öl) – Erweiterung, Neuansiedlung
ABF FLN D01 NTN DF4 ATN DFB ABF [+] ^ ABF FLN D01 NTN DF4 ATN DFB NTZ [+] ^ ABF FLN D01 NTN DF4 ATN DFB NAM [-] ^ ABF FLN D01 NTN DF4 ATN DFB ZNM [-] ^ ABF FLN D01 NTN DF4 ATN DFB ZUS [-]	

Ableitungsregel	Präsentation
<p> <math>\longrightarrow</math> <math>\longrightarrow</math> <math>\wedge</math> ABF FLN D01 NTN DF4 ATN DFB WNT [+]  ABF FLN D01 NTN DF4 ATN DFB [ABF],, m<sup>2</sup> “ABF FLN D01 NTN DF4 ATN DFB [NTZ],, (“  ABF FLN D01 NTN DF4 ATN DFB [WNT],,“ <math>\longrightarrow</math> 4100),<sub>n</sub> </p> <p> <i>p = Zahl der gefundenen Tatsächliche Nutzungen.  Mehrere Tatsächliche Nutzungen werden jeweils durch Zeilenwechsel getrennt.</i> </p>	3 733 m <sup>2</sup> Förderanlage (Erdöl)
<p><b>Klassifizierung</b></p> <p> ABF FLN D01 ORF DF3 ASG DFC [+] <math>\longrightarrow</math> 4100  <math>\longrightarrow</math> <math>\longrightarrow</math> „Klassifizierung:“ </p> <p> ABF FLN D01 ORF DF3 ASG DFC KLA [+] <math>\longrightarrow</math> 4100  <math>\wedge</math> ABF FLN D01 ORF DF3 ASG DFC BEZ [-]  <math>\longrightarrow</math> <math>\longrightarrow</math> ABF FLN D01 ORF DF3 ASG DFC [KLA] <math>\longrightarrow</math> 4100 </p> <p> ABF FLN D01 ORF DF3 ASG DFC KLA [+] <math>\longrightarrow</math> 4100  <math>\wedge</math> ABF FLN D01 ORF DF3 ASG DFC BEZ [+] <math>\longrightarrow</math> 4100  <math>\longrightarrow</math> <math>\longrightarrow</math> ABF FLN D01 ORF DF3 ASG DFC [KLA],, “ABF FLN D01 ORF DF3 ASG DFC [BEZ] </p> <p> ABF FLN D01 ORF DF3 ASO [+] <math>\longrightarrow</math> 4100  <math>\wedge</math> ABF FLN D01 ORF DF3 ASO DFF ART [+] <math>\longrightarrow</math> 4100  <math>\wedge</math> ABF FLN D01 ORF DF3 ASO DFF ART = Klassifizierung nach Bundes- oder Landeswaldgesetz  <math>\wedge</math> ABF FLN D01 ORF DF3 ASO DFF BFF [-] <math>\longrightarrow</math> 4100  <math>\longrightarrow</math> <math>\longrightarrow</math> „Klassifizierung:“ <math>\longrightarrow</math> 4100  <math>\longrightarrow</math> <math>\longrightarrow</math> „Wald“ <math>\longrightarrow</math> 4100 </p>	<p>Klassifizierung:</p> <p>Gewässer III. Ordnung</p> <p>Bundesstraße B 19</p> <p>Klassifizierung: Wald</p>
<p><b>Gebäude</b></p> <p> ABF GBD [+] <math>\longrightarrow</math> 4100  <math>\longrightarrow</math> <math>\longrightarrow</math> „Gebäude:“ </p> <p> (ABF GBD DG1 GFK [+] <math>\longrightarrow</math> 4100  <math>\wedge</math> ABF GBD DG1 FLB DG3 LBZ [+] <math>\longrightarrow</math> 4100  <math>\wedge</math> ABF GBD DG1 FLB DG3 NUM [+] <math>\longrightarrow</math> 4100  <math>\wedge</math> ABF GBD DG1 FLB DG3 LFD[-] <math>\longrightarrow</math> 4100  <math>\wedge</math> ABF GBD DG1 NAM [-] <math>\longrightarrow</math> 4100  <math>\wedge</math> ABF GBD DG1 FLB DG3 OTT [-] <math>\longrightarrow</math> 4100  <math>\longrightarrow</math> <math>\longrightarrow</math> ABF GBD DG1 [GFK],, “ABF GBD DG1 FLB DG3 [LBZ],, “  ABF GBD DG1 FLB DG3 [NUM] </p> <p> ABF GBD DG1 GFK [+] <math>\longrightarrow</math> 4100  <math>\wedge</math> ABF GBD DG1 FLB DG3 LBZ [+] <math>\longrightarrow</math> 4100  <math>\wedge</math> ABF GBD DG1 FLB DG3 NUM [+] <math>\longrightarrow</math> 4100  <math>\wedge</math> ABF GBD DG1 FLB DG3 LFD[-] <math>\longrightarrow</math> 4100  <math>\wedge</math> ABF GBD DG1 NAM [+] <math>\longrightarrow</math> 4100  <math>\wedge</math> ABF GBD DG1 FLB DG3 OTT [-] <math>\longrightarrow</math> 4100  <math>\longrightarrow</math> <math>\longrightarrow</math> ABF GBD DG1 [GFK],, “ABF GBD DG1 [NAM],, “  ABF GBD DG1 FLB DG3 [LBZ],, “ABF GBD DG1 FLB DG3 [NUM] </p>	<p>Gebäude:</p> <p>Gebäude für öffentliche Zwecke, Peterplatz 1</p> <p>Gebäude für öffentliche Zwecke „Franziskanerkirche“,</p>

Ableitungsregel		Präsentation
ABF GBD DG1 GFK [+] ^ ABF GBD DG1 FLB DG3 LBZ [+] ^ ABF GBD DG1 FLB DG3 NUM [+] ^ ABF GBD DG1 FLB DG3 LFD[-] ^ ABF GBD DG1 NAM [+] ^ ABF GBD DG1 FLB DG3 OTT [+]	→ →	Peterplatz 1
ABF GBD DG1 [GFK],,, “ABF GBD DG1 [NAM]”,“, “ ABF GBD DG1 FLB DG3 [LBZ],, “ABF GBD DG1 FLB DG3 [NUM],,, “ ABF GBD DG1 FLB DG3 [OTT]	→ →     4100	Gebäude für Wirtschaft- oder Gewerbe „Alte Saline“, SalinenstraÙe 3, Hausen
ABF GBD DG1 GFK [+] ^ ABF GBD DG1 FLB DG3 LBZ [+] ^ ABF GBD DG1 FLB DG3 NUM [+] ^ ABF GBD DG1 FLB DG3 LFD[-] ^ ABF GBD DG1 NAM [-] ^ ABF GBD DG1 FLB DG3 OTT [+]	→ →	
ABF GBD DG1 [GFK],,,, “ABF GBD DG1 FLB DG3 [LBZ],, “ ABF GBD DG1 FLB DG3 [NUM],,, “ABF GBD DG1 FLB DG3 [OTT]	→ →     4100	Gebäude für Wirtschaft- oder Gewerbe, Salinenstraße 3, Hausen
ABF GBD DG1 GFK [+] ^ ABF GBD DG1 FLB DG3 LBZ [+] ^ ABF GBD DG1 FLB DG3 NUM [+] ^ ABF GBD DG1 FLB DG3 LFD[+] ^ ABF GBD DG1 NAM [-] ^ ABF GBD DG1 FLB DG3 OTT [-]	→ →	
ABF GBD DG1 [GFK],,,, “ ABF GBD DG1 FLB DG3 [LBZ],, P“ ABF GBD DG1 FLB DG3 [NUM],, lfde Nr. “ABF GBD DG1 FLB DG3 [LFD]	→ →     4100	Lager, Rosenweg P4 lfde Nr. 1
ABF GBD DG1 GFK [+] ^ ABF GBD DG1 FLB DG3 LBZ [+] ^ ABF GBD DG1 FLB DG3 NUM [+] ^ ABF GBD DG1 FLB DG3 LFD[+] ^ ABF GBD DG1 NAM [+] ^ ABF GBD DG1 FLB DG3 OTT [-]	→ →	
ABF GBD DG1 [GFK],,, “ABF GBD DG1 [NAM]”,“, “ ABF GBD DG1 FLB DG3 [LBZ],, P“ABF GBD DG1 FLB DG3 [NUM],, lfde Nr. “ ABF GBD DG1 FLB DG3 [LFD]	→ →     4100	Lager „Altes Hospiz“, Rosenweg P4 lfde Nr. 1
ABF GBD DG1 GFK [+] ^ ABF GBD DG1 FLB DG3 LBZ [+] ^ ABF GBD DG1 FLB DG3 NUM [+] ^ ABF GBD DG1 FLB DG3 LFD[+] ^ ABF GBD DG1 NAM [+] ^ ABF GBD DG1 FLB DG3 OTT [+]	→ →	
ABF GBD DG1 [GFK],,, “ABF GBD DG1 [NAM]”,“, “ ABF GBD DG1 FLB DG3 [LBZ],, P“ABF GBD DG1 FLB DG3 [NUM],, lfde Nr. “ ABF GBD DG1 FLB DG3 [LFD],,, “ABF GBD DG1 FLB DG3 [OTT]	→ →     4100	Lager „Altes Hospiz“, Rosenweg P4 lfde Nr. 1, Stetten

Ableitungsregel	Präsentation
<p>ABF GBD DG1 GFK [+]</p> <p>  ^ ABF GBD DG1 FLB DG3 LBZ [+]</p> <p>  ^ ABF GBD DG1 FLB DG3 NUM [+]</p> <p>    ^ ABF GBD DG1 FLB DG3 LFD[+]</p> <p>    ^ ABF GBD DG1 NAM [-]</p> <p>      ^ ABF GBD DG1 FLB DG3 OTT [+]</p> <p>————&gt;&gt; ABF GBD DG1 [GFK],, “ABF GBD DG1 FLB DG3 [LBZ],, P“</p> <p>              ABF GBD DG1 FLB DG3 [NUM],, lfde Nr. “ABF GBD DG1 FLB DG3 [LFD],, “</p> <p>              ABF GBD DG1 FLB DG3 [OTT] —————&gt; 4100),n</p> <p><i>p = Zahl der gefundenen Gebäude.</i></p> <p><i>Mehrere Gebäude werden jeweils durch Zeilenwechsel getrennt.</i></p> <p><i>Gebäude, die sich über mehrere Flurstücke erstrecken, werden auf dem Flurstück ausgewiesen, auf dem das Gebäude überwiegend liegt.</i></p>	<p>Lager, Rosenweg P4 lfde Nr. 1, Stetten</p>
<p><b>Hinweise zum Flurstück</b></p> <p>ABF FLN D01 STG [+]</p> <p>√ ABF FLN D01 RBV [+]</p> <p>√ ABF FLN D01 ZFM [+]</p> <p>√ ABF FLN D01 ALV [+]</p> <p>√ ABF FLN D01 ORF DF3 ASZ [+]</p> <p>√ ABF FLN D01 ORF DF3 ASO [+]</p> <p>√ ABF FLN D01 ARZ [+]</p> <p>  ^ ABF FLN D01 ARZ = TRUE</p> <p>————&gt;&gt; „Hinweise zum Flurstück:“ —————&gt; 4100</p> <p>(ABF FLN D01 STG [+] —————&gt;&gt; „Strittige Grenze“ —————&gt; 4100</p> <p>ABF FLN D01 RBV [+] —————&gt;&gt; „Rechtsbehelfsverfahren anhängig“ —————&gt; 4100</p> <p>ABF FLN D01 ZFM [+] —————&gt;&gt; „Zweifelhafter Flurstücksnachweis“ —————&gt; 4100</p> <p>ABF FLN D01 ALV [+]</p> <p>  ^ ABF FLN D01 ALV KAV GMN [+]</p> <p>    ^ ABF FLN D01 ALV KAV FSN 11005 ZAE [+]</p> <p>    ^ ABF FLN D01 ALV KAV FSN 11005 NEN [-]</p> <p>      ^ ABF FLN D01 ALV KAV FLN [-]</p> <p>————&gt;&gt; „Zu diesem Flurstück gehört ein Anteil am</p> <p>              Anliegerflurstück “ABF FLN D01 ALV KAV FSN 11005 [ZAE]</p> <p>              „ Gemarkung “ABF FLN D01 ALV KAV [GMN] —————&gt; 4100</p> <p>ABF FLN D01 ALV [+]</p> <p>  ^ ABF FLN D01 ALV KAV GMN [+</p>	<p>Hinweise zum Flurstück:</p> <p>Strittige Grenze</p> <p>Rechtsbehelfsverfahren anhängig</p> <p>Zweifelhafter Flurstücksnachweis</p> <p>Zu diesem Flurstück gehört ein Anteil am Anliegerflurstück 505 Gemarkung Lurchingen</p>

Ableitungsregel	Präsentation
^ ABF FLN D01 ALV KAV FSN 11005 ZAE [+] ^ ABF FLN D01 ALV KAV FSN 11005 NEN [+] ^ ABF FLN D01 ALV KAV FLN [-] → „Zu diesem Flurstück gehört ein Anteil am Anliegerflurstück “ABF FLN D01 ALV KAV FSN 11005 [ZAE],,“ ABF FLN D01 ALV KAV FSN 11005 [NEN] „ Gemarkung “ABF FLN D01 ALV KAV [GMN] → 4100	Zu diesem Flurstück gehört ein Anteil am Anliegerflurstück 34/3 Gemarkung Lurchingen
ABF FLN D01 ALV [+] ^ ABF FLN D01 ALV KAV GMN [+] ^ ABF FLN D01 ALV KAV FSN 11005 ZAE [+] ^ ABF FLN D01 ALV KAV FSN 11005 NEN [-] ^ ABF FLN D01 ALV KAV FLN [+] → „Zu diesem Flurstück gehört ein Anteil am Anliegerflurstück “ABF FLN D01 ALV KAV FSN 11005 [ZAE],, Flur “ ABF FLN D01 ALV KAV [FLN],, Gemarkung “ABF FLN D01 ALV KAV [GMN] → 4100	Zu diesem Flurstück gehört ein Anteil am Anliegerflurstück 505, Flur 19, Gemarkung Lurchingen
ABF FLN D01 ALV [+] ^ ABF FLN D01 ALV KAV GMN [+] ^ ABF FLN D01 ALV KAV FSN 11005 ZAE [+] ^ ABF FLN D01 ALV KAV FSN 11005 NEN [+] ^ ABF FLN D01 ALV KAV FLN [+] → „Zu diesem Flurstück gehört ein Anteil am Anliegerflurstück “ABF FLN D01 ALV KAV FSN 11005 [ZAE],,“ ABF FLN D01 ALV KAV FSN 11005 [NEN],, Flur “ABF FLN D01 ALV KAV [FLN] ,, Gemarkung “ABF FLN D01 ALV KAV [GMN] → 4100	Zu diesem Flurstück gehört ein Anteil am Anliegerflurstück 34/3, Flur 19, Gemarkung Lurchingen
ABF FLN D01 ORF DF3 ASO [+] ^ ABF FLN D01 ORF DF3 ASO DFF ART [+] ^ ABF FLN D01 ORF DF3 ASO DFF BFF [-] ^ ABF FLN D01 ORF DF3 ASO DFF AST[-] ^ ABF FLN D01 ORF DF3 ASO DFF NAM [-] → ABF FLN D01 ORF DF3 ASO DFF [ART] → 4100	Überschwemmungsgebiet
ABF FLN D01 ORF DF3 ASO [+] ^ ABF FLN D01 ORF DF3 ASO DFF ART [+] ^ ABF FLN D01 ORF DF3 ASO DFF BFF [-] ^ ABF FLN D01 ORF DF3 ASO DFF AST[-] ^ ABF FLN D01 ORF DF3 ASO DFF NAM [+] → ABF FLN D01 ORF DF3 ASO DFF [ART],, „ABF FLN D01 ORF DF3 ASO DFF [NAM],,“ → 4100	Naturschutzgebiet „Sinngrund“
ABF FLN D01 ORF DF3 ASO [+] ^ ABF FLN D01 ORF DF3 ASO DFF ART [+] ^ ABF FLN D01 ORF DF3 ASO DFF BFF [-] ^ ABF FLN D01 ORF DF3 ASO DFF AST[+] ^ ABF FLN D01 ORF DF3 ASO DFF ART ≠ Umlegung nach dem BauGB ∨ Sanierung ∨ Flurbereinigungsgesetz ∨ Flurbereinigung (Par. 1, 37 FlurbG) ∨ Vereinfachtes Flurbereinigungsverfahren (Par. 86 FlurbG) ∨ Unternehmensflurbereinigung (nach Par. 87 oder 90 FlurbG) ∨	

Ableitungsregel	Präsentation
<p>Beschleunigtes Zusammenlegungsverfahren (Par. 91 FlurbG) ∨  Freiwilliger Landtausch (Par. 103a FlurbG) ∨ Verfahren nach dem Landwirtschaftsanpassungsgesetz ∨  Flurneuordnung</p> <p>→ → ABF FLN D01 ORF DF3 ASO DFF NAM [+]  ABF FLN D01 ORF DF3 ASO DFF [ART], „ABF FLN D01 ORF DF3 ASO DFF [NAM],“  „Ausführende Stelle: “ ABF FLN D01 ORF DF3 ASO DFF [AST] → 4100</p> <p>ABF FLN D01 ORF DF3 ASO [+]</p> <p>→ → ABF FLN D01 ORF DF3 ASO DFF ART [+]  ABF FLN D01 ORF DF3 ASO DFF BFF [-]  ABF FLN D01 ORF DF3 ASO DFF AST[+]  ABF FLN D01 ORF DF3 ASO DFF ART ≠ Umlegung nach dem BauGB ∨ Sanierung ∨ Flurbereinigungsgesetz ∨  Flurbereinigung (Par. 1, 37 FlurbG) ∨ Vereinfachtes Flurbereinigungsverfahren (Par. 86 FlurbG) ∨  Unternehmensflurbereinigung (nach Par. 87 oder 90 FlurbG) ∨  Beschleunigtes Zusammenlegungsverfahren (Par. 91 FlurbG) ∨  Freiwilliger Landtausch (Par. 103a FlurbG) ∨ Verfahren nach dem Landwirtschaftsanpassungsgesetz ∨  Flurneuordnung</p> <p>→ → ABF FLN D01 ORF DF3 ASO DFF NAM [-]  ABF FLN D01 ORF DF3 ASO DFF [ART]  „Ausführende Stelle: “ ABF FLN D01 ORF DF3 ASO DFF [AST] → 4100</p> <p>ABF FLN D01 ORF DF3 ASO [+]</p> <p>→ → ABF FLN D01 ORF DF3 ASO DFF ART [+]  ABF FLN D01 ORF DF3 ASO DFF BFF [-]  ABF FLN D01 ORF DF3 ASO DFF AST[+]  ABF FLN D01 ORF DF3 ASO DFF ART = Umlegung nach dem BauGB  ABF FLN D01 ORF DF3 ASO DFF NAM [+]</p> <p>→ → ABF FLN D01 ORF DF3 ASO DFF [ART], „ABF FLN D01 ORF DF3 ASO DFF [NAM],“  „Umlegungsstelle: “ ABF FLN D01 ORF DF3 ASO DFF [AST]  ABF FLN D01 ORF DF3 ASO DFF BEZ [+]  „Verfahrensbezeichnung: “ABF FLN D01 ORF DF3 ASO DFF [BEZ] → 4100</p> <p>ABF FLN D01 ORF DF3 ASO [+]</p> <p>→ → ABF FLN D01 ORF DF3 ASO DFF ART [+]  ABF FLN D01 ORF DF3 ASO DFF BFF [-]  ABF FLN D01 ORF DF3 ASO DFF AST[+]  ABF FLN D01 ORF DF3 ASO DFF ART = Umlegung nach dem BauGB  ABF FLN D01 ORF DF3 ASO DFF NAM [-]</p> <p>→ → ABF FLN D01 ORF DF3 ASO DFF [ART]  „Umlegungsstelle: “ ABF FLN D01 ORF DF3 ASO DFF [AST]  ABF FLN D01 ORF DF3 ASO DFF BEZ [+]  „Verfahrensbezeichnung: “ABF FLN D01 ORF DF3 ASO DFF [BEZ] → 4100</p> <p>ABF FLN D01 ORF DF3 ASO [+]</p> <p>→ → ABF FLN D01 ORF DF3 ASO DFF ART [+]  ABF FLN D01 ORF DF3 ASO DFF BFF [-]  ABF FLN D01 ORF DF3 ASO DFF AST[+]</p>	<p>Weinbausteillage „Drachenfels“  Ausführende Stelle: Landwirtschaftsamt Moorland</p> <p>Weinbausteillage  Ausführende Stelle: Landwirtschaftsamt Moorland</p> <p>Umlegung nach dem BauGB „In den Sommergärten“  Umlegungsstelle: Gemeinde Lurchingen  Verfahrensbezeichnung: 160</p> <p>Umlegung nach dem BauGB  Umlegungsstelle: Gemeinde Lurchingen  Verfahrensbezeichnung: 50-HA</p>

Ableitungsregel	Präsentation
<p> <b>→</b> ABF FLN D01 ORF DF3 ASO DFF ART = Sanierung            ^ ABF FLN D01 ORF DF3 ASO DFF NAM [+]            ABF FLN D01 ORF DF3 ASO DFF [ART], „ABF FLN D01 ORF DF3 ASO DFF [NAM],“            „Sanierungsstelle: “ ABF FLN D01 ORF DF3 ASO DFF [AST]              ^ ABF FLN D01 ORF DF3 ASO DFF BEZ [+]              „Verfahrensbezeichnung: “ABF FLN D01 ORF DF3 ASO DFF [BEZ]         </p> <p style="text-align: right;">→ 4100</p> <p>           ABF FLN D01 ORF DF3 ASO [+]            ^ ABF FLN D01 ORF DF3 ASO DFF ART [+]            ^ ABF FLN D01 ORF DF3 ASO DFF BFF [-]            ^ ABF FLN D01 ORF DF3 ASO DFF AST[+]            ^ ABF FLN D01 ORF DF3 ASO DFF ART = Sanierung            ^ ABF FLN D01 ORF DF3 ASO DFF NAM [-]         </p> <p> <b>→</b> ABF FLN D01 ORF DF3 ASO DFF [ART]            „Sanierungsstelle: “ ABF FLN D01 ORF DF3 ASO DFF [AST]            ^ ABF FLN D01 ORF DF3 ASO DFF BEZ [+]            „Verfahrensbezeichnung: “ABF FLN D01 ORF DF3 ASO DFF [BEZ]         </p> <p style="text-align: right;">→ 4100</p> <p>           ABF FLN D01 ORF DF3 ASO [+]            ^ ABF FLN D01 ORF DF3 ASO DFF ART [+]            ^ ABF FLN D01 ORF DF3 ASO DFF BFF [-]            ^ ABF FLN D01 ORF DF3 ASO DFF AST[+]            ^ ABF FLN D01 ORF DF3 ASO DFF ART = Flurbereinigungsgesetz v Flurbereinigung (Par. 1, 37 FlurbG) v              Vereinfachtes Flurbereinigungsverfahren (Par. 86 FlurbG) v              Unternehmensflurbereinigung (nach Par. 87 oder 90 FlurbG) v              Beschleunigtes Zusammenlegungsverfahren (Par. 91 FlurbG) v Freiwilliger Landtausch (Par. 103a FlurbG) v              Verfahren nach dem Landwirtschaftsanpassungsgesetz v Flurneuordnung         </p> <p> <b>→</b> ABF FLN D01 ORF DF3 ASO DFF [ART], „ABF FLN D01 ORF DF3 ASO DFF [NAM],“            „Flurbereinigungsbehörde: “ ABF FLN D01 ORF DF3 ASO DFF [AST]            ^ ABF FLN D01 ORF DF3 ASO DFF BEZ [+]            „Verfahrensbezeichnung: “ABF FLN D01 ORF DF3 ASO DFF [BEZ]         </p> <p style="text-align: right;">→ 4100</p> <p>           ABF FLN D01 ORF DF3 ASO [+]            ^ ABF FLN D01 ORF DF3 ASO DFF ART [+]            ^ ABF FLN D01 ORF DF3 ASO DFF BFF [-]            ^ ABF FLN D01 ORF DF3 ASO DFF AST[+]            ^ ABF FLN D01 ORF DF3 ASO DFF ART = Flurbereinigungsgesetz v Flurbereinigung (Par. 1, 37 FlurbG) v              Vereinfachtes Flurbereinigungsverfahren (Par. 86 FlurbG) v              Unternehmensflurbereinigung (nach Par. 87 oder 90 FlurbG) v              Beschleunigtes Zusammenlegungsverfahren (Par. 91 FlurbG) v Freiwilliger Landtausch (Par. 103a FlurbG) v              Verfahren nach dem Landwirtschaftsanpassungsgesetz v Flurneuordnung         </p> <p> <b>→</b> ABF FLN D01 ORF DF3 ASO DFF NAM [-]  <b>→</b> ABF FLN D01 ORF DF3 ASO DFF [ART]            „Flurbereinigungsbehörde: “ ABF FLN D01 ORF DF3 ASO DFF [AST]            ^ ABF FLN D01 ORF DF3 ASO DFF BEZ [+]            „Verfahrensbezeichnung: “ABF FLN D01 ORF DF3 ASO DFF [BEZ]         </p>	<p>Sanierung „Riedviertel“ Sanierungsstelle: „Stadt Krötenstett“</p> <p>Sanierung Sanierungsstelle: „Stadt Krötenstett“</p> <p>Flurbereinigung (Par. 1, 37 FlurbG) „Lurchingen II“ Flurbereinigungsbehörde: Flurbereinigungsamt Bornhausen Verfahrensbezeichnung: 36LUR 605</p> <p>Flurbereinigung (Par. 1, 37 FlurbG) Flurbereinigungsbehörde: Flurbereinigungsamt Bornhausen</p>



Ableitungsregel	Präsentation
<p>„Verfahrensbezeichnung: “ABF FLN D01 ORF DF3 ASO DFF [BEZ]“ —→ 4100</p> <p>ABF FLN D01 ORF DF3 ASO [+]</p> <p>  ^ ABF FLN D01 ORF DF3 ASO DFF ART [+]</p> <p>  ^ ABF FLN D01 ORF DF3 ASO DFF BFF [+]</p> <p>  ^ ABF FLN D01 ORF DF3 ASO DFF AST[+]</p> <p>—→ ABF FLN D01 ORF DF3 ASO DFF [BFF],, (“ABF FLN D01 ORF DF3 ASO DFF [ART],,“ —→ 4100</p> <p>  „Ausführende Stelle: “ ABF FLN D01 ORF DF3 ASO DFF [AST]</p> <p>ABF FLN D01 ORF DF3 ASO [+]</p> <p>  ^ ABF FLN D01 ORF DF3 ASO DFF ART [+]</p> <p>  ^ ABF FLN D01 ORF DF3 ASO DFF BFF [-]</p> <p>  ^ ABF FLN D01 ORF DF3 ASO DFF AST[+]</p> <p>—→ ABF FLN D01 ORF DF3 ASO DFF [ART] —→ 4100</p> <p>  „Ausführende Stelle: “ ABF FLN D01 ORF DF3 ASO DFF [AST]</p> <p>ABF FLN D01 ORF DF3 ASO [+]</p> <p>  ^ ABF FLN D01 ORF DF3 ASO DFF ART [+]</p> <p>  ^ ABF FLN D01 ORF DF3 ASO DFF BFF [+]</p> <p>  ^ ABF FLN D01 ORF DF3 ASO DFF AST[-]</p> <p>—→ ABF FLN D01 ORF DF3 ASO DFF [BFF],, (“ABF FLN D01 ORF DF3 ASO DFF [ART],,“ —→ 4100</p> <p>ABF FLN D01 ORF DF3 ASO [+]</p> <p>  ^ ABF FLN D01 ORF DF3 ASO DFF ART [+]</p> <p>  ^ ABF FLN D01 ORF DF3 ASO DFF BFF [+]</p> <p>  ^ ABF FLN D01 ORF DF3 ASO DFF AST[-]</p> <p>—→ ABF FLN D01 ORF DF3 ASO DFF [ART] —→ 4100</p> <p>ABF FLN D01 ORF DF3 ASZ [+]</p> <p>  ^ ABF FLN D01 ORF DF3 ASZ DFE ART [+]</p> <p>  ^ ABF FLN D01 ORF DF3 ASZ DFE ZON[+]</p> <p>  ^ ABF FLN D01 ORF DF3 ASZ DFE NAM[-]</p> <p>—→ ABF FLN D01 ORF DF3 ASZ DFE [ART],, “ABF FLN D01 ORF DF3 ASZ DFE [ZON] —→ 4100</p> <p>ABF FLN D01 ORF DF3 ASZ [+]</p> <p>  ^ ABF FLN D01 ORF DF3 ASZ DFE ART [+]</p> <p>  ^ ABF FLN D01 ORF DF3 ASZ DFE ZON[+]</p> <p>  ^ ABF FLN D01 ORF DF3 ASZ DFE NAM[+]</p> <p>—→ ABF FLN D01 ORF DF3 ASZ DFE [ART],, “ ABF FLN D01 ORF DF3 ASZ DFE [NAM],, “ —→ 4100</p> <p>  ABF FLN D01 ORF DF3 ASZ DFE [ZON]</p> <p>ABF FLN D01 ARZ [+]</p> <p>  ^ ABF FLN D01 ARZ = TRUE</p> <p>—→ „In einem durch Gesetz geregelten Verfahren der Bodenordnung ist für das Flurstück ein neuer Rechtszustand eingetreten. Die Festlegungen des Verfahrens sind noch nicht in das Liegenschaftskataster übernommen. Dieser Nachweis entspricht deshalb nicht dem aktuellen Stand. “ —→ 4100<sub>n</sub></p> <p><i>Mehrere Hinweise zum Flurstück werden durch Leerzeilen getrennt.</i></p>	<p>Verfahrensbezeichnung: 4 01 3206</p> <p>Schutzwald (Staatswald Land)</p> <p>Ausführende Stelle: Forstbehörde Moorland</p> <p>Staatswald Land</p> <p>Ausführende Stelle: Forstbehörde Moorland</p> <p>Schutzwald (Staatswald Land)</p> <p>Staatswald Land</p> <p>Biosphärenreservat, Kernzone</p> <p>Biosphärenreservat „Rhön“, Kernzone</p> <p>In einem durch Gesetz geregelten Verfahren der Bodenordnung ist für das Flurstück ein neuer Rechtszustand eingetreten. Die Festlegungen des Verfahrens sind noch nicht in das</p>

Ableitungsregel	Präsentation
	Liegenschaftskataster übernommen. Dieser Nachweis entspricht deshalb nicht dem aktuellen Stand.
<p><b>Buchung</b></p> <p>ABF BCH BU1 BAR [+]</p> <p>→ „Buchungsart:“ → 4100</p> <p>→ ABF BCH BU1 [BAR] → 4100</p> <p>ABF BCH BU1 BUG [+]</p> <p>→ „Buchung:“ → 4100</p> <p>∧ ABF BCH BU1 BAR = Grundstück ∨ Ungetrennter Hofraum</p> <p>∧ ABF BCH BU1 BUG DPB AGT [+]</p> <p>→ ABF BCH BU1 BUG DPB [AGT] → 4100</p> <p>„Grundbuchbezirk “ABF BCH BU1 BUG DPB [BBZ]</p> <p>„Grundbuchblatt “ABF BCH BU1 BUG DPB [BBN]</p> <p>„Laufende Nummer “ABF BCH BU1 BUG DPB [LFD]</p> <p>∨ ABF BCH BU1 BUG DPB BLA = 3000</p> <p>→ „Im Grundbuch noch nicht gebucht.</p> <p>Nachweis im Liegenschaftskataster entsprechend dem amtlichen Verzeichnis der Bodenordnung:“</p> <p>„Buchungsblattbezirk “ABF BCH BU1 BUG DPB [BBZ]</p> <p>„Buchungsblatt “ABF BCH BU1 BUG DPB [BBN]</p> <p>„Laufende Nummer “ABF BCH BU1 BUG DPB [LFD]</p> <p>→ 4100</p> <p>∨ ABF BCH BU1 BAR = Wohnungs-/Teileigentum ∨ Anteil an Wohnungs-/Teileigentumsanteil ∨ Miteigentum Par. 3 Abs. 4 GBO ∨ Anteil an Miteigentumsanteil Par. 3 Abs. 4 GBO</p> <p>(∧ ABF BCH BU1 BUG DPB AGT [+]</p> <p>→ ABF BCH BU1 BUG DPB [AGT] → 4100</p> <p>„Grundbuchbezirk “ABF BCH BU1 BUG DPB [BBZ]</p> <p>„Grundbuchblatt “ABF BCH BU1 BUG DPB [BBN]</p> <p>„Laufende Nummer “ABF BCH BU1 BUG DPB [LFD]</p> <p>∨ ABF BCH BU1 BUG DPB BLA = 3000</p> <p>→ „Im Grundbuch noch nicht gebucht.</p> <p>Nachweis im Liegenschaftskataster entsprechend dem amtlichen Verzeichnis der Bodenordnung:“</p> <p>„Buchungsblattbezirk “ABF BCH BU1 BUG DPB [BBZ]</p> <p>„Buchungsblatt “ABF BCH BU1 BUG DPB [BBN]</p> <p>„Laufende Nummer “ABF BCH BU1 BUG DPB [LFD]</p> <p>→ 4100)<sub>n</sub></p> <p><i>n = Anzahl der gefundenen DPB (für jeden Miteigentumsanteil wird die Buchung ausgegeben).</i></p> <p>∨ ABF BCH BU1 BAR = Von Buchungspflicht befreit Par. 3 Abs. 2 GBO</p> <p>→ „Im Grundbuch nicht gebucht“</p> <p>„Buchungsblattbezirk “ABF BCH BU1 BUG DPB [BBZ]</p> <p>„Buchungsblatt “ABF BCH BU1 BUG DPB [BBN]</p>	<p>Buchungsart: Grundstück</p> <p>Buchung:</p> <p>Grundbuchamt Krötenstett Grundbuchbezirk Lurchingen Grundbuchblatt 200 Laufende Nummer 4</p> <p>Im Grundbuch noch nicht gebucht. Nachweis im Liegenschaftskataster entsprechend dem amtlichen Verzeichnis der Bodenordnung Buchungsblattbezirk Lurchingen Buchungsblatt 500034 Laufende Nummer 1</p> <p>Im Grundbuch nicht gebucht Buchungsblattbezirk Lurchingen Buchungsblatt 400001 Laufende Nummer 1</p>

Ableitungsregel	Präsentation
<p>„Laufende Nummer “ABF BCH BU1 BUG DPB [LFD] → 4100</p> <p>√ ABF BCH BU1 BAR = Anliegerflurstück</p> <p>→ „Im Grundbuch nicht gebucht“</p> <p>„Buchungsblattbezirk “ABF BCH BU1 BUG DPB [BBZ]</p> <p>„Buchungsblatt “ABF BCH BU1 BUG DPB [BBN]</p> <p>„Laufende Nummer “ABF BCH BU1 BUG DPB [LFD] → 4100</p> <p>^ ABF FLN D01 ANL [+]</p> <p>→ „Das “ABF BCH BU1 [BAR],, gehört anteilig zu:“ → 4100</p> <p>(^ ABF FLN D01 ANL ANL FSN 11005 ZAE [+]</p> <p>^ ABF FLN D01 ANL ANL FSN 11005 NEN [-]</p> <p>^ ABF FLN D01 ANL ANL FLN [-]</p> <p>→ „Flurstück “ABF FLN D01 ANL ANL FSN 11005 [ZAE],, Gemarkung “</p> <p>ABF FLN D01 ANL ANL [GMN] → 4100</p> <p>√ ABF FLN D01 ANL ANL FSN 11005 ZAE [+]</p> <p>^ ABF FLN D01 ANL ANL FSN 11005 NEN [+]</p> <p>^ ABF FLN D01 ANL ANL FLN [-]</p> <p>→ „Flurstück “ABF FLN D01 ANL ANL FSN 11005 [ZAE],,“</p> <p>ABF FLN D01 ANL ANL FSN 11005 [NEN],, Gemarkung “</p> <p>ABF FLN D01 ANL ANL [GMN] → 4100</p> <p>√ ABF FLN D01 ANL ANL FSN 11005 ZAE [+]</p> <p>^ ABF FLN D01 ANL ANL FSN 11005 NEN [-]</p> <p>^ ABF FLN D01 ANL ANL FLN [+]</p> <p>→ „Flurstück “ABF FLN D01 ANL ANL FSN 11005 [ZAE],, Flur “</p> <p>ABF FLN D01 ANL ANL [FLN],, Gemarkung “</p> <p>ABF FLN D01 ANL ANL [GMN] → 4100</p> <p>√ ABF FLN D01 ANL ANL FSN 11005 ZAE [+]</p> <p>^ ABF FLN D01 ANL ANL FSN 11005 NEN [+]</p> <p>^ ABF FLN D01 ANL ANL FLN [+]</p> <p>→ „Flurstück “ABF FLN D01 ANL ANL FSN 11005 [ZAE],,“</p> <p>ABF FLN D01 ANL ANL FSN 11005 [NEN],, Flur “</p> <p>ABF FLN D01 ANL ANL [FLN],, Gemarkung “</p> <p>ABF FLN D01 ANL ANL [GMN] → 4100<sub>n</sub></p> <p><i>n = Anzahl der gefundenen ANL (jedes anliegende Flurstück wird ausgegeben).</i></p> <p>√ ABF BCH BU1 BAR = Anliegerweg</p> <p>→ „Im Grundbuch nicht gebucht“</p> <p>„Buchungsblattbezirk “ABF BCH BU1 BUG DPB [BBZ]</p> <p>„Buchungsblatt “ABF BCH BU1 BUG DPB [BBN]</p> <p>„Laufende Nummer “ABF BCH BU1 BUG DPB [LFD] → 4100</p> <p>^ ABF FLN D01 ANL [+]</p> <p>→ „Der “ABF BCH BU1 [BAR],, gehört anteilig zu:“ → 4100</p> <p>(^ ABF FLN D01 ANL ANL FSN 11005 ZAE [+]</p> <p>^ ABF FLN D01 ANL ANL FSN 11005 NEN [-]</p> <p>^ ABF FLN D01 ANL ANL FLN [-]</p> <p>→ „Flurstück “ABF FLN D01 ANL ANL FSN 11005 [ZAE],, Gemarkung “</p>	<p>Im Grundbuch nicht gebucht</p> <p>Buchungsblattbezirk Lurchingen</p> <p>Buchungsblatt 400011</p> <p>Laufende Nummer 1</p> <p>Das Anliegerflurstück gehört anteilig zu:</p> <p>Flurstück 524 Gemarkung Lurchingen</p> <p>Flurstück 524/3 Gemarkung Lurchingen</p> <p>Flurstück 524, Flur 19, Gemarkung Lurchingen</p> <p>Flurstück 524/3, Flur 19, Gemarkung Lurchingen</p> <p>Der Anliegerweg gehört anteilig zu:</p>

Ableitungsregel	Präsentation
<p>ABF FLN D01 ANL ANL [GMN] → 4100</p> <p>√ ABF FLN D01 ANL ANL FSN 11005 ZAE [+]  ^ ABF FLN D01 ANL ANL FSN 11005 NEN [+]  ^ ABF FLN D01 ANL ANL FLN [-]  → „Flurstück “ABF FLN D01 ANL ANL FSN 11005 [ZAE],,“  ABF FLN D01 ANL ANL FSN 11005 [NEN],, Gemarkung “  ABF FLN D01 ANL ANL [GMN] → 4100</p> <p>√ ABF FLN D01 ANL ANL FSN 11005 ZAE [+]  ^ ABF FLN D01 ANL ANL FSN 11005 NEN [-]  ^ ABF FLN D01 ANL ANL FLN [+]  → „Flurstück “ABF FLN D01 ANL ANL FSN 11005 [ZAE],, Flur “  ABF FLN D01 ANL ANL [FLN],, Gemarkung “  ABF FLN D01 ANL ANL [GMN] → 4100</p> <p>√ ABF FLN D01 ANL ANL FSN 11005 ZAE [+]  ^ ABF FLN D01 ANL ANL FSN 11005 NEN [+]  ^ ABF FLN D01 ANL ANL FLN [+]  → „Flurstück “ABF FLN D01 ANL ANL FSN 11005 [ZAE],,“  ABF FLN D01 ANL ANL FSN 11005 [NEN],, Flur “  ABF FLN D01 ANL ANL [FLN],, Gemarkung “  ABF FLN D01 ANL ANL [GMN] → 4100)<sub>n</sub></p> <p><i>n = Anzahl der gefundenen ANL (jedes anliegende Flurstück wird ausgegeben).</i></p> <p>√ ABF BCH BU1 BAR = Anliegergraben  → „Im Grundbuch nicht gebucht“  „Buchungsblattbezirk “ABF BCH BU1 BUG DPB [BBZ]  „Buchungsblatt “ABF BCH BU1 BUG DPB [BBN]  „Laufende Nummer “ABF BCH BU1 BUG DPB [LFD] → 4100</p> <p>^ ABF FLN D01 ANL [+]  → „Der “ABF BCH BU1 [BAR],, gehört anteilig zu:“ → 4100  ( ^ ABF FLN D01 ANL ANL FSN 11005 ZAE [+]  ^ ABF FLN D01 ANL ANL FSN 11005 NEN [-]  ^ ABF FLN D01 ANL ANL FLN [-]  → „Flurstück “ABF FLN D01 ANL ANL FSN 11005 [ZAE],, Gemarkung “  ABF FLN D01 ANL ANL [GMN] → 4100</p> <p>√ ABF FLN D01 ANL ANL FSN 11005 ZAE [+]  ^ ABF FLN D01 ANL ANL FSN 11005 NEN [+]  ^ ABF FLN D01 ANL ANL FLN [-]  → „Flurstück “ABF FLN D01 ANL ANL FSN 11005 [ZAE],,“  ABF FLN D01 ANL ANL FSN 11005 [NEN],, Gemarkung “  ABF FLN D01 ANL ANL [GMN] → 4100</p> <p>√ ABF FLN D01 ANL ANL FSN 11005 ZAE [+]  ^ ABF FLN D01 ANL ANL FSN 11005 NEN [-]  ^ ABF FLN D01 ANL ANL FLN [+]  → „Flurstück “ABF FLN D01 ANL ANL FSN 11005 [ZAE],, Flur “  ABF FLN D01 ANL ANL [FLN],, Gemarkung “  ABF FLN D01 ANL ANL [GMN] 4100</p>	<p>Der Anliegergraben gehört anteilig zu:</p>

Ableitungsregel	Präsentation
<p>           √ ABF FLN D01 ANL ANL FSN 11005 ZAE [+]                         ^ ABF FLN D01 ANL ANL FSN 11005 NEN [+]                           ^ ABF FLN D01 ANL ANL FLN [+]                             →→→ „Flurstück “ABF FLN D01 ANL ANL FSN 11005 [ZAE],,“                                 ABF FLN D01 ANL ANL FSN 11005 [NEN],, Flur “                                 ABF FLN D01 ANL ANL [FLN],, Gemarkung “                                 ABF FLN D01 ANL ANL [GMN]                             →→→ 4100)<sub>n</sub> </p> <p><i>n = Anzahl der gefundenen ANL (jedes anliegende Flurstück wird ausgegeben).</i></p> <p>           √ ABF BCH BU1 BAR = Anliegerwasserlauf, Anliegergewässer                             →→→ „Im Grundbuch nicht gebucht“                                 „Buchungsblattbezirk “ABF BCH BU1 BUG DPB [BBZ]                                 „Buchungsblatt “ABF BCH BU1 BUG DPB [BBN]                                 „Laufende Nummer “ABF BCH BU1 BUG DPB [LFD]                             →→→ 4100                           ^ ABF FLN D01 ANL [+]                             →→→ „Das Anliegergewässer gehört anteilig zu:“                             →→→ 4100                           ( ^ ABF FLN D01 ANL ANL FSN 11005 ZAE [+]                             ^ ABF FLN D01 ANL ANL FSN 11005 NEN [-]                             ^ ABF FLN D01 ANL ANL FLN [-]                             →→→ „Flurstück “ABF FLN D01 ANL ANL FSN 11005 [ZAE],, Gemarkung “                                 ABF FLN D01 ANL ANL [GMN]                             →→→ 4100                           √ ABF FLN D01 ANL ANL FSN 11005 ZAE [+]                             ^ ABF FLN D01 ANL ANL FSN 11005 NEN [+]                             ^ ABF FLN D01 ANL ANL FLN [-]                             →→→ „Flurstück “ABF FLN D01 ANL ANL FSN 11005 [ZAE],,“                                 ABF FLN D01 ANL ANL FSN 11005 [NEN],, Gemarkung “                                 ABF FLN D01 ANL ANL [GMN]                             →→→ 4100                           √ ABF FLN D01 ANL ANL FSN 11005 ZAE [+]                             ^ ABF FLN D01 ANL ANL FSN 11005 NEN [-]                             ^ ABF FLN D01 ANL ANL FLN [+]                             →→→ „Flurstück “ABF FLN D01 ANL ANL FSN 11005 [ZAE],, Flur “                                 ABF FLN D01 ANL ANL [FLN],, Gemarkung “                                 ABF FLN D01 ANL ANL [GMN]                             →→→ 4100                           √ ABF FLN D01 ANL ANL FSN 11005 ZAE [+]                             ^ ABF FLN D01 ANL ANL FSN 11005 NEN [+]                             ^ ABF FLN D01 ANL ANL FLN [+]                             →→→ „Flurstück “ABF FLN D01 ANL ANL FSN 11005 [ZAE],,“                                 ABF FLN D01 ANL ANL FSN 11005 [NEN],, Flur “                                 ABF FLN D01 ANL ANL [FLN],, Gemarkung “                                 ABF FLN D01 ANL ANL [GMN]                             →→→ 4100)<sub>n</sub> </p> <p><i>n = Anzahl der gefundenen ANL (jedes anliegende Flurstück wird ausgegeben).</i></p>	<p>Das Anliegergewässer gehört anteilig zu:</p>

## 2.2 Flurstücksnachweis mit Bodenschätzung

### 2.2.1 Ausgabekopf, Titelseite

Ableitungsregel	Präsentation
<b>Landeswappen</b> Identisch mit den Festlegungen in „2.1 Flurstücksnachweis“.	
<b>Katasterführende Stelle</b> Identisch mit den Festlegungen in „2.1 Flurstücksnachweis“.	
<b>Anschrift Katasterführende Stelle</b> Identisch mit den Festlegungen in „2.1 Flurstücksnachweis“.	
<b>Art der Ausgabe</b> ABS AK1 AKS ADA [+] <div style="display: flex; justify-content: space-between; align-items: center; margin-top: 10px;"> <div>             —→→ „Auszug aus dem Liegenschaftskataster“              —→→ ABS AK1 AKS [ADA]           </div> <div>             —→ 4160              —→ 4107           </div> </div>	<div style="text-align: center;"> <b>Auszug aus dem Liegenschaftskataster</b>  <b>Flurstücksnachweis mit Bodenschätzung</b> </div>
<b>Datum der Ausgabe</b> Identisch mit den Festlegungen in „2.1 Flurstücksnachweis“.	
<b>Ausgabekopf - Trennlinie</b> Identisch mit den Festlegungen in „2.1 Flurstücksnachweis“.	

### 2.2.2 Ausgabekopf, Folgeseite

Ableitungsregel	Präsentation
<b>Flurstücksnummer</b> Identisch mit den Festlegungen in „2.1 Flurstücksnachweis“.	
<b>Flurnummer</b> Identisch mit den Festlegungen in „2.1 Flurstücksnachweis“.	
<b>Gemarkungsname</b> Identisch mit den Festlegungen in „2.1 Flurstücksnachweis“.	
<b>Art der Ausgabe</b> ABS AK1 AKS ADA [+] →→ „Auszug aus dem Liegenschaftskataster“ →→ ABS AK1 AKS [ADA]	

### **2.2.3 Fußzeile**

Identisch mit den Festlegungen in „2.1 Flurstücksnachweis“.



## 2.2.4 Inhalt Flurstücksnachweis mit Bodenschätzung

Ableitungsregel	Präsentation
<b>Bezeichnung des Flurstücks</b> Identisch mit den Festlegungen in „2.1 Flurstücksnachweis“.	
<b>Gebietszugehörigkeit</b> Identisch mit den Festlegungen in „2.1 Flurstücksnachweis“.	
<b>Lagebezeichnung</b> Identisch mit den Festlegungen in „2.1 Flurstücksnachweis“.	
<b>Fläche</b> Identisch mit den Festlegungen in „2.1 Flurstücksnachweis“.	
<b>Tatsächliche Nutzung</b> Identisch mit den Festlegungen in „2.1 Flurstücksnachweis“.	
<b>Klassifizierung</b> Identisch mit den Festlegungen in „2.1 Flurstücksnachweis“.	
<b>Gebäude</b> Identisch mit den Festlegungen in „2.1 Flurstücksnachweis“.	
<b>Bodenschätzung</b> ABS OBB DF5 ABS [+] <div style="display: flex; justify-content: space-between; align-items: flex-start; margin-top: 10px;"> <div style="width: 45%;"> <p>→ „Bodenschätzung:“</p> <p>( → ABS OBB DF5 ABS DF8 [ABF],, m² “ABS OBB DF5 ABS DF8 [BES]</p> <p>→ „Ertragsmesszahl “ABS OBB DF5 ABS DF8 [EMZ]</p> <p><i>n = Anzahl der gefundenen DF8 (alle Abschnittsflächen werden ausgegeben)</i></p> <p>→ „Gesamtertragsmesszahl “ABS OBB DF5 [GMZ]</p> </div> <div style="width: 45%;"> <p>→ 4100</p> <p>→ 4100</p> <p>→ 4100)<sub>n</sub></p> <p>→ 4100</p> </div> </div>	<b>Bodenschätzung:</b> 5 233 m² Ackerland (A), Bodenart Lehm (L), Zustandsstufe 3, Entstehungsart Diluvium (D), Bodenzahl 68, Ackerzahl 71, Ertragsmesszahl 3715  1 219 m² Grünland (Gr), Bodenart Lehmiger Sand (IS), Bodenstufe II, Klimastufe 8° C und darüber (a), Wasserstufe 1, Grünlandgrundzahl 60, Grünlandzahl 58, Ertragsmesszahl 707  Gesamtertragsmesszahl 4422

Ableitungsregel	Präsentation
<p><b>Bewertung</b></p> <p>ABS OBB DF5 ABG [+] <span style="float: right;">→ 4100</span></p> <p style="padding-left: 40px;">→ „Bewertung:“ <span style="float: right;">→ 4100<sub>n</sub></span></p> <p>( → ABS OBB DF5 ABG DF9 [ABF],, m² “ABS OBB DF5 ABG DF9 [KLA]</p> <p><i>n = Anzahl der gefundenen DF9 (alle Abschnittsflächen werden ausgegeben)</i></p>	<p>Bewertung:</p> <p>650 m² Baumschule</p> <p>530 m² Gartenland</p> <p>200 m² Anbaufläche unter Glas</p>
<p><b>Hinweise zum Flurstück</b></p> <p>Identisch mit den Festlegungen in „2.1 Flurstücksnachweis“.</p>	
<p><b>Buchung</b></p> <p>Identisch mit den Festlegungen in „2.1 Flurstücksnachweis“.</p>	

## 2.3 Flurstücks- und Eigentumsnachweis

### 2.3.1 Ausgabekopf, Titelseite

Ableitungsregel	Präsentation
<b>Landeswappen</b> Identisch mit den Festlegungen in „2.1 Flurstücksnachweis“.	
<b>Katasterführende Stelle</b> Identisch mit den Festlegungen in „2.1 Flurstücksnachweis“.	
<b>Anschrift Katasterführende Stelle</b> Identisch mit den Festlegungen in „2.1 Flurstücksnachweis“.	
<b>Art der Ausgabe</b> ABE AK1 AKS ADA [+] <div style="display: flex; justify-content: space-between; align-items: center;"> <div> →→ „Auszug aus dem Liegenschaftskataster“  →→ ABE AK1 AKS [ADA] </div> <div style="text-align: right;"> → 4160  → 4107 </div> </div>	<b>Auszug aus dem Liegenschaftskataster</b> Flurstücks- und Eigentumsnachweis
<b>Datum der Ausgabe</b> Identisch mit den Festlegungen in „2.1 Flurstücksnachweis“.	
<b>Ausgabekopf - Trennlinie</b> Identisch mit den Festlegungen in „2.1 Flurstücksnachweis“.	

### 2.3.2 Ausgabekopf, Folgeseite

Ableitungsregel	Präsentation
<b>Flurstücksnummer</b> Identisch mit den Festlegungen in „2.1 Flurstücksnachweis“.	
<b>Flurnummer</b> Identisch mit den Festlegungen in „2.1 Flurstücksnachweis“.	
<b>Gemarkungsname</b> Identisch mit den Festlegungen in „2.1 Flurstücksnachweis“.	
<b>Art der Ausgabe</b> ABE AK1 AKS ADA [+] →→ „Auszug aus dem Liegenschaftskataster“ →→ ABE AK1 AKS [ADA]	

### **2.3.3 Fußzeile**

Identisch mit den Festlegungen in „2.1 Flurstücksnachweis“.

### 2.3.4 Inhalt Flurstücks- und Eigentumsnachweis

Ableitungsregel	Präsentation
<b>Bezeichnung des Flurstücks</b> Identisch mit den Festlegungen in „2.1 Flurstücksnachweis“.	
<b>Gebietszugehörigkeit</b> Identisch mit den Festlegungen in „2.1 Flurstücksnachweis“.	
<b>Lagebezeichnung</b> Identisch mit den Festlegungen in „2.1 Flurstücksnachweis“.	
<b>Fläche</b> Identisch mit den Festlegungen in „2.1 Flurstücksnachweis“.	
<b>Tatsächliche Nutzung</b> Identisch mit den Festlegungen in „2.1 Flurstücksnachweis“.	
<b>Klassifizierung</b> Identisch mit den Festlegungen in „2.1 Flurstücksnachweis“.	
<b>Gebäude</b> Identisch mit den Festlegungen in „2.1 Flurstücksnachweis“.	
<b>Hinweise zum Flurstück</b> Identisch mit den Festlegungen in „2.1 Flurstücksnachweis“.	
<b>Buchung – Eigentum – Grundstücksgleiche Rechte</b> ABE EIG [+] → „Angaben zu Buchung und Eigentum“ → 4120 ABE EIG DP1 BAR [+] → „Buchungsart:“ → 4100 → ABE EIG DP1 [BAR] → 4100 ABE EIG DP1 BUT [+] → „Buchungstext:“ → 4100 → ABE EIG DP1 [BUT] → 4100 ABE EIG DP1 BUG [+] → „Buchung:“ → 4100 <i>Die Buchungsart wird nur einmal ausgegeben, auch wenn mehrere AX_K_Eigentum mit der gleichen Buchungsart vorhanden sind.</i>	<b>Angaben zu Buchung und Eigentum</b>  Buchungsart: Grundstück  Buchungstext: Gesamterbbaurecht  Buchung:
<u>Grundstück (im Grundbuch gebucht)</u> ABE EIG DP1 BAR = Grundstück	

Ableitungsregel	Präsentation
<p> <math>\wedge</math> ABE EIG DP1 BUG DPB AGT [+]           <math>\longrightarrow \longrightarrow</math> ABE EIG DP1 BUG DPB [AGT]                   „Grundbuchbezirk “ ABE EIG DP1BUG DPB [BBZ]                   „Grundbuchblatt “ ABE EIG DP1BUG DPB [BBN]                   „Laufende Nummer “ ABE EIG DP1BUG DPB [LFD]           <math>\longrightarrow</math> 4100       </p> <p>Gehe zu „<u>Dienender Miteigentumsanteil</u>“</p> <p>         ABE EIG DP1 EIG DP5 [+]           <math>\longrightarrow \longrightarrow</math> „Eigentümer:“           <math>\longrightarrow</math> 4100       </p> <p>Gehe zu „<u>Eigentümer</u>“</p> <p>Gehe zu „<b>Grundstücksgleiche Rechte</b>“</p>	<p>         Grundbuchamt Krötenstett          Grundbuchbezirk Lurchingen          Grundbuchblatt 200          Laufende Nummer 4       </p> <p>Eigentümer:</p>
<p><u>Grundstück (noch nicht im Grundbuch gebucht; Verzeichnis der Bodenordnung ersetzt den Grundstücksnachweis)</u></p> <p>         ABE EIG DP1 BAR = Grundstück           <math>\wedge</math> ABE EIG DP1BUG DPB BLA = 3000           <math>\longrightarrow \longrightarrow</math> „Im Grundbuch noch nicht gebucht.                   Nachweis im Liegenschaftskataster entsprechend dem amtlichen         Verzeichnis der Bodenordnung:“                   „Buchungsblattbezirk “ ABE EIG DP1BUG DPB [BBZ]                   „Buchungsblatt “ ABE EIG DP1BUG DPB [BBN]                   „Laufende Nummer “ ABE EIG DP1BUG DPB [LFD]           <math>\longrightarrow</math> 4100       </p> <p>Gehe zu „<u>Dienender Miteigentumsanteil (noch nicht im Grundbuch gebucht; Verzeichnis der Bodenordnung ersetzt den Grundstücksnachweis)</u>“</p> <p>         ABE EIG DP1 EIG DP5 [+]           <math>\longrightarrow \longrightarrow</math> „Eigentümer:“           <math>\longrightarrow</math> 4100       </p> <p>Gehe zu „<u>Eigentümer</u>“</p> <p>Gehe zu „<b>Grundstücksgleiche Rechte (noch nicht im Grundbuch gebucht; Verzeichnis der Bodenordnung ersetzt den Grundstücksnachweis)</b>“</p>	<p>         Im Grundbuch noch nicht gebucht.          Nachweis im Liegenschaftskataster entsprechend dem          amtlichen Verzeichnis der Bodenordnung          Buchungsblattbezirk Lurchingen          Buchungsblatt 500034          Laufende Nummer 1       </p> <p>Eigentümer:</p>
<p><u>Aufgeteiltes Grundstück WEG</u></p> <p>         ABE EIG DP1 BAR = Wohnungs-/Teileigentum           <math>\wedge</math> (ABE EIG DP1 BUG DPB AGT [+])           <math>\wedge</math> ABE EIG DP1 AAN [-]           <math>\wedge</math> ABE EIG DP1 BSO [-]           <math>\longrightarrow \longrightarrow</math> ABE EIG DP1 BUG DPB [AGT]                   „Grundbuchbezirk “ ABE EIG DP1BUG DPB [BBZ]                   „Grundbuchblatt “ ABE EIG DP1BUG DPB [BBN]                   „Laufende Nummer “ ABE EIG DP1BUG DPB [LFD]           <math>\wedge</math> (ABE EIG DP1 ANT 21009 [ZAE] <math>\neq</math> 99999 <math>\wedge</math> ABE EIG DP1 ANT 21009 [NEN] <math>\neq</math> 99999)                   ABE EIG DP1 ANT 21009 [ZAE],/“ ABE EIG DP1 ANT 21009 [NEN]                   „ Miteigentumsanteil am Grundstück“           <math>\vee</math> (ABE EIG DP1 ANT 21009 [ZAE] = 99999 <math>\wedge</math> ABE EIG DP1 ANT 21009 [NEN] = 99999)       </p>	<p>         Grundbuchamt Krötenstett          Grundbuchbezirk Lurchingen          Grundbuchblatt 200          Laufende Nummer 4       </p> <p>         1/4 Miteigentumsanteil am Grundstück  <i>(oder)</i> </p>

Ableitungsregel	Präsentation
<p>„Anteil nicht ermittelbar an Miteigentumsanteil am Grundstück“ <math>\longrightarrow</math> 4100</p> <p>Gehe zu „<u>Dienender Miteigentumsanteil</u>“</p> <p>ABE EIG DP1 EIG DP5 [+] <math>\longrightarrow</math> „Eigentümer:“ <math>\longrightarrow</math> 4100</p> <p>Gehe zu „Eigentümer“<sub>n</sub></p> <p><i>n = Anzahl der gefundenen Miteigentumsanteile</i></p> <p>Gehe zu „<b>Grundstücksgleiche Rechte</b>“</p> <p>ABE EIG DP1 BAR = Wohnungs-/Teileigentum  <math>\wedge</math> (ABE EIG DP1 BUG DPB AGT [+]  <math>\wedge</math> ABE EIG DP1 AAN [-]  <math>\wedge</math> ABE EIG DP1 BSO [+]  <math>\longrightarrow</math> ABE EIG DP1 BUG DPB [AGT]          „Grundbuchbezirk “ABE EIG DP1BUG DPB [BBZ]          „Grundbuchblatt “ABE EIG DP1BUG DPB [BBN]          „Laufende Nummer “ABE EIG DP1BUG DPB [LFD]  <math>\wedge</math> (ABE EIG DP1 ANT 21009 [ZAE] <math>\neq</math> 99999 <math>\wedge</math> ABE EIG DP1 ANT 21009 [NEN] <math>\neq</math> 99999)          ABE EIG DP1 ANT 21009 [ZAE],/“ABE EIG DP1 ANT 21009 [NEN]          „Miteigentumsanteil am Grundstück“          „verbunden mit dem Sondereigentum an “ABE EIG DP1 [BSO],, Nr. “ABE EIG DP1 [NRA]          „ laut Aufteilungsplan“  <math>\vee</math> (ABE EIG DP1 ANT 21009 [ZAE] = 99999 <math>\wedge</math> ABE EIG DP1 ANT 21009 [NEN] = 99999)          „Anteil nicht ermittelbar an Miteigentumsanteil am Grundstück“          „verbunden mit dem Sondereigentum an “ABE EIG DP1 [BSO],, Nr. “ABE EIG DP1 [NRA]          „ laut Aufteilungsplan“ <math>\longrightarrow</math> 4100</p>	<p>Anteil nicht ermittelbar an Miteigentumsanteil am Grundstück</p> <p>Eigentümer:</p> <p>Grundbuchamt Krötenstett          Grundbuchbezirk Lurchingen          Grundbuchblatt 200          Laufende Nummer 4</p> <p>1/4 Miteigentumsanteil am Grundstück          verbunden mit dem Sondereigentum an Wohnung, Keller-          abteil und Garage Nr. 2 laut Aufteilungsplan  <i>(oder)</i>          Anteil nicht ermittelbar an Miteigentumsanteil am Grundstück          verbunden mit dem Sondereigentum an Wohnung, Keller-          abteil und Garage Nr. 2 laut Aufteilungsplan</p>
<p>Gehe zu „<u>Dienender Miteigentumsanteil</u>“</p> <p>ABE EIG DP1 EIG DP5 [+] <math>\longrightarrow</math> „Eigentümer:“ <math>\longrightarrow</math> 4100</p> <p>Gehe zu „Eigentümer“<sub>n</sub></p> <p><i>n = Anzahl der gefundenen Miteigentumsanteile</i></p> <p>Gehe zu „<b>Grundstücksgleiche Rechte</b>“</p> <p>ABE EIG DP1 BAR = Anteil an Wohnungs-/Teileigentumsanteil  <math>\wedge</math> (ABE EIG DP1 BUG DPB AGT [+]  <math>\wedge</math> ABE EIG DP1 AAN [+]  <math>\wedge</math> ABE EIG DP1 BSO [-]  <math>\longrightarrow</math> ABE EIG DP1 BUG DPB [AGT]          „Grundbuchbezirk “ABE EIG DP1BUG DPB [BBZ]          „Grundbuchblatt “ABE EIG DP1BUG DPB [BBN]          „Laufende Nummer “ABE EIG DP1BUG DPB [LFD]</p>	<p>Eigentümer:</p> <p>Grundbuchamt Krötenstett</p>



Ableitungsregel	Präsentation
<p> <math>\wedge ((\text{ABE EIG DP1 ANT 21009 [ZAE]} \neq 99999 \wedge \text{ABE EIG DP1 ANT 21009 [NEN]} \neq 99999)</math>  <math>\wedge (\text{ABE EIG DP1 AAN 21009 [ZAE]} \neq 99999 \wedge \text{ABE EIG DP1 AAN 21009 [NEN]} \neq 99999))</math>            ABE EIG DP1 ANT 21009 [ZAE], „ABE EIG DP1 ANT 21009 [NEN], Anteil an“            ABE EIG DP1 AAN 21009 [ZAE], „ABE EIG DP1 AAN 21009 [NEN]“            „Miteigentumsanteil am Grundstück“  <math>\vee ((\text{ABE EIG DP1 ANT 21009 [ZAE]} = 99999 \wedge \text{ABE EIG DP1 ANT 21009 [NEN]} = 99999)</math>  <math>\vee (\text{ABE EIG DP1 AAN 21009 [ZAE]} = 99999 \wedge \text{ABE EIG DP1 AAN 21009 [NEN]} = 99999))</math>            „Anteil nicht ermittelbar an Miteigentumsanteil am Grundstück“ <math>\longrightarrow</math> 4100         </p> <p>Gehe zu „<u>Dienender Miteigentumsanteil</u>“</p> <p>           ABE EIG DP1 EIG DP5 [+] <math>\longrightarrow</math> „Eigentümer:“ <math>\longrightarrow</math> 4100         </p> <p>Gehe zu „<u>Eigentümer</u>“<sub>n</sub>  <i>n = Anzahl der gefundenen Miteigentumsanteile</i></p> <p>Gehe zu „<u>Grundstücksgleiche Rechte</u>“</p> <p>           ABE EIG DP1 BAR = Anteil an Wohnungs-/Teileigentumsanteil  <math>\wedge (\text{ABE EIG DP1 BUG DPB AGT} [+])</math>  <math>\wedge \text{ABE EIG DP1 AAN} [+]</math>  <math>\wedge \text{ABE EIG DP1 BSO} [+]</math>  <math>\longrightarrow</math> ABE EIG DP1 BUG DPB [AGT]            „Grundbuchbezirk “ABE EIG DP1BUG DPB [BBZ]            „Grundbuchblatt “ABE EIG DP1BUG DPB [BBN]            „Laufende Nummer “ABE EIG DP1BUG DPB [LFD]  <math>\wedge ((\text{ABE EIG DP1 ANT 21009 [ZAE]} \neq 99999 \wedge \text{ABE EIG DP1 ANT 21009 [NEN]} \neq 99999)</math>  <math>\wedge (\text{ABE EIG DP1 AAN 21009 [ZAE]} \neq 99999 \wedge \text{ABE EIG DP1 AAN 21009 [NEN]} \neq 99999))</math>            ABE EIG DP1 ANT 21009 [ZAE], „ABE EIG DP1 ANT 21009 [NEN], Anteil an“            ABE EIG DP1 AAN 21009 [ZAE], „ABE EIG DP1 AAN 21009 [NEN]“            „Miteigentumsanteil am Grundstück“            „verbunden mit dem Sondereigentum an “ABE EIG DP1 [BSO], Nr. “ABE EIG DP1 [NRA]            „laut Aufteilungsplan“  <math>\vee ((\text{ABE EIG DP1 ANT 21009 [ZAE]} = 99999 \wedge \text{ABE EIG DP1 ANT 21009 [NEN]} = 99999)</math>  <math>\vee (\text{ABE EIG DP1 AAN 21009 [ZAE]} = 99999 \wedge \text{ABE EIG DP1 AAN 21009 [NEN]} = 99999))</math>            „Anteil nicht ermittelbar an Miteigentumsanteil am Grundstück“            „verbunden mit dem Sondereigentum an “ABE EIG DP1 [BSO], Nr. “ABE EIG DP1 [NRA]            „laut Aufteilungsplan“ <math>\longrightarrow</math> 4100         </p> <p>Gehe zu „<u>Dienender Miteigentumsanteil</u>“</p> <p>           ABE EIG DP1 EIG DP5 [+] <math>\longrightarrow</math> „Eigentümer:“ <math>\longrightarrow</math> 4100         </p> <p>Gehe zu „<u>Eigentümer</u>“<sub>n</sub>  <i>n = Anzahl der gefundenen Miteigentumsanteile</i></p>	<p>           Grundbuchbezirk Lurchingen            Grundbuchblatt 201            Laufende Nummer 4         </p> <p>           1/2 Anteil an 1/4 Miteigentumsanteil am Grundstück  <i>(oder)</i>            Anteil nicht ermittelbar an Miteigentumsanteil am Grundstück         </p> <p>Eigentümer:</p> <p>           Grundbuchamt Krötenstett            Grundbuchbezirk Lurchingen            Grundbuchblatt 201            Laufende Nummer 4         </p> <p>           1/2 Anteil an 1/4 Miteigentumsanteil am Grundstück            verbunden mit dem Sondereigentum an Wohnung, Keller-            abteil und Garage Nr. 3a laut Aufteilungsplan  <i>(oder)</i>            Anteil nicht ermittelbar an Miteigentumsanteil am Grundstück            verbunden mit dem Sondereigentum an Wohnung, Keller-            abteil und Garage Nr. 3a laut Aufteilungsplan         </p> <p>Eigentümer:</p>

Ableitungsregel	Präsentation
<p>Gehe zu „Grundstücksgleiche Rechte“</p> <p><u>Aufgeteiltes Grundstück WEG (noch nicht im Grundbuch gebucht; Verzeichnis der Bodenordnung ersetzt den Grundstücksnachweis)</u></p> <p>ABE EIG DP1 BAR = Wohnungs-/Teileigentum  <math>\wedge</math> (ABE EIG DP1 BUG DPB BLA = 3000  <math>\wedge</math> ABE EIG DP1 AAN [-]  <math>\wedge</math> ABE EIG DP1 BSO [-]</p> <p>→→→ „Im Grundbuch noch nicht gebucht.  Nachweis im Liegenschaftskataster entsprechend dem amtlichen Verzeichnis der Bodenordnung:“  „Buchungsblattbezirk “ABE EIG DP1BUG DPB [BBZ]  „Buchungsblatt “ABE EIG DP1BUG DPB [BBN]  „Laufende Nummer “ABE EIG DP1BUG DPB [LFD]  <math>\wedge</math> (ABE EIG DP1 ANT 21009 [ZAE] <math>\neq</math> 99999 <math>\wedge</math> ABE EIG DP1 ANT 21009 [NEN] <math>\neq</math> 99999)  ABE EIG DP1 ANT 21009 [ZAE],/“ABE EIG DP1 ANT 21009 [NEN]  „Miteigentumsanteil am Grundstück“  <math>\vee</math> (ABE EIG DP1 ANT 21009 [ZAE] = 99999 <math>\wedge</math> ABE EIG DP1 ANT 21009 [NEN] = 99999) →→→ 4100  „Anteil nicht ermittelbar an Miteigentumsanteil am Grundstück“</p> <p>Gehe zu „Dienender Miteigentumsanteil (noch nicht im Grundbuch gebucht; Verzeichnis der Bodenordnung ersetzt den Grundstücksnachweis)“</p> <p>ABE EIG DP1 EIG DP5 [+]  →→→ „Eigentümer:“ →→→ 4100</p> <p>Gehe zu „Eigentümer“<sub>n</sub>  <i>n = Anzahl der gefundenen Miteigentumsanteile</i></p> <p><u>Gehe zu „Grundstücksgleiche Rechte (noch nicht im Grundbuch gebucht; Verzeichnis der Bodenordnung ersetzt den Grundstücksnachweis)“</u></p> <p>ABE EIG DP1 BAR = Wohnungs-/Teileigentum  <math>\wedge</math> (ABE EIG DP1 BUG DPB BLA = 3000  <math>\wedge</math> ABE EIG DP1 AAN [-]  <math>\wedge</math> ABE EIG DP1 BSO [+]</p> <p>→→→ „Im Grundbuch noch nicht gebucht.  Nachweis im Liegenschaftskataster entsprechend dem amtlichen Verzeichnis der Bodenordnung:“  „Buchungsblattbezirk “ ABE EIG DP1BUG DPB [BBZ]  „Buchungsblatt “ ABE EIG DP1BUG DPB [BBN]  „Laufende Nummer “ ABE EIG DP1BUG DPB [LFD]  <math>\wedge</math> (ABE EIG DP1 ANT 21009 [ZAE] <math>\neq</math> 99999 <math>\wedge</math> ABE EIG DP1 ANT 21009 [NEN] <math>\neq</math> 99999)  ABE EIG DP1 ANT 21009 [ZAE],/“ABE EIG DP1 ANT 21009 [NEN]  „Miteigentumsanteil am Grundstück“  „verbunden mit dem Sondereigentum an “ABE EIG DP1 [BSO],, Nr. “ABE EIG DP1 [NRA]</p>	<p>Im Grundbuch noch nicht gebucht.  Nachweis im Liegenschaftskataster entsprechend dem amtlichen Verzeichnis der Bodenordnung  Buchungsblattbezirk Lurchingen  Buchungsblatt 500108  Laufende Nummer 1</p> <p>1/3 Miteigentumsanteil am Grundstück  (oder)  Anteil nicht ermittelbar an Miteigentumsanteil am Grundstück</p> <p>Eigentümer:</p> <p>Im Grundbuch noch nicht gebucht.  Nachweis im Liegenschaftskataster entsprechend dem amtlichen Verzeichnis der Bodenordnung  Buchungsblattbezirk Lurchingen  Buchungsblatt 500108  Laufende Nummer 1</p> <p>1/3 Miteigentumsanteil am Grundstück  verbunden mit dem Sondereigentum an Wohnung, Keller-  abteil und Garage Nr. 6 laut Aufteilungsplan</p>

Ableitungsregel	Präsentation
<p>„ laut Aufteilungsplan“  <math>\wedge</math> (ABE EIG DP1 ANT 21009 [ZAE] = 99999 <math>\wedge</math> ABE EIG DP1 ANT 21009 [NEN] = 99999)          „ Anteil nicht ermittelbar an Miteigentumsanteil am Grundstück“          „verbunden mit dem Sondereigentum an “ABE EIG DP1 [BSO],, Nr. “ABE EIG DP1 [NRA]          „ laut Aufteilungsplan“ <math>\longrightarrow</math> 4100</p> <p>Gehe zu „Dienender Miteigentumsanteil (noch nicht im Grundbuch gebucht; Verzeichnis der Bodenordnung ersetzt den Grundstücksnachweis)“          ABE EIG DP1 EIG DP5 [+] <math>\longrightarrow</math> „Eigentümer:“ <math>\longrightarrow</math> 4100          Gehe zu „Eigentümer“<sub>n</sub>  <i>n = Anzahl der gefundenen Miteigentumsanteile</i>          Gehe zu „Grundstücksgleiche Rechte (noch nicht im Grundbuch gebucht; Verzeichnis der Bodenordnung ersetzt den Grundstücksnachweis)“</p> <p>ABE EIG DP1 BAR = Anteil an Wohnungs-/Teileigentumsanteil  <math>\wedge</math> (ABE EIG DP1 BUG DPB BLA = 3000  <math>\wedge</math> ABE EIG DP1 AAN [+] <math>\wedge</math> ABE EIG DP1 BSO [-]  <math>\longrightarrow</math> „Im Grundbuch noch nicht gebucht.          Nachweis im Liegenschaftskataster entsprechend dem amtlichen Verzeichnis der Bodenordnung:“          „Buchungsblattbezirk “ ABE EIG DP1BUG DPB [BBZ]          „Buchungsblatt “ ABE EIG DP1BUG DPB [BBN]          „Laufende Nummer “ ABE EIG DP1BUG DPB [LFD]  <math>\wedge</math> ((ABE EIG DP1 ANT 21009 [ZAE] <math>\neq</math> 99999 <math>\wedge</math> ABE EIG DP1 ANT 21009 [NEN] <math>\neq</math> 99999)  <math>\wedge</math> (ABE EIG DP1 AAN 21009 [ZAE] <math>\neq</math> 99999 <math>\wedge</math> ABE EIG DP1 AAN 21009 [NEN] <math>\neq</math> 99999))          ABE EIG DP1 ANT 21009 [ZAE],/“ABE EIG DP1 ANT 21009 [NEN],,Anteil an“          ABE EIG DP1 AAN 21009 [ZAE],/“ABE EIG DP1 AAN 21009 [NEN]          „ Miteigentumsanteil am Grundstück“  <math>\vee</math> ((ABE EIG DP1 ANT 21009 [ZAE] = 99999 <math>\wedge</math> ABE EIG DP1 ANT 21009 [NEN] = 99999)  <math>\vee</math> (ABE EIG DP1 AAN 21009 [ZAE] = 99999 <math>\wedge</math> ABE EIG DP1 AAN 21009 [NEN] = 99999))          „ Anteil nicht ermittelbar an Miteigentumsanteil am Grundstück“ <math>\longrightarrow</math> 4100</p> <p>Gehe zu „Dienender Miteigentumsanteil (noch nicht im Grundbuch gebucht; Verzeichnis der Bodenordnung ersetzt den Grundstücksnachweis)“          ABE EIG DP1 EIG DP5 [+] <math>\longrightarrow</math> „Eigentümer:“ <math>\longrightarrow</math> 4100          Gehe zu „Eigentümer“<sub>n</sub>  <i>n = Anzahl der gefundenen Miteigentumsanteile</i>          Gehe zu „Grundstücksgleiche Rechte (noch nicht im Grundbuch gebucht; Verzeichnis der Bodenordnung ersetzt den</p>	<p>(oder)          Anteil nicht ermittelbar an Miteigentumsanteil am Grundstück verbunden mit dem Sondereigentum an Wohnung, Kellerabteil und Garage Nr. 6 laut Aufteilungsplan</p> <p>Eigentümer:</p> <p>Im Grundbuch noch nicht gebucht.          Nachweis im Liegenschaftskataster entsprechend dem amtlichen Verzeichnis der Bodenordnung          Buchungsblattbezirk Lurchingen          Buchungsblatt 500109          Laufende Nummer 1</p> <p>1/2 Anteil an 1/3 Miteigentumsanteil am Grundstück          (oder)          Anteil nicht ermittelbar an Miteigentumsanteil am Grundstück</p> <p>Eigentümer:</p>

Ableitungsregel	Präsentation
<p><b>Grundstücksnachweis)</b></p> <p>ABE EIG DP1 BAR = Anteil an Wohnungs-/Teileigentumsanteil  <math>\wedge</math> (ABE EIG DP1 BUG DPB BLA = 3000  <math>\wedge</math> ABE EIG DP1 AAN [+]  <math>\wedge</math> ABE EIG DP1 BSO [+]  <math>\longrightarrow</math> „Im Grundbuch noch nicht gebucht.  Nachweis im Liegenschaftskataster entsprechend dem amtlichen Verzeichnis der Bodenordnung:  „Buchungsblattbezirk “ ABE EIG DP1BUG DPB [BBZ]  „Buchungsblatt “ ABE EIG DP1BUG DPB [BBN]  „Laufende Nummer “ ABE EIG DP1BUG DPB [LFD]  <math>\wedge</math> ((ABE EIG DP1 ANT 21009 [ZAE] <math>\neq</math> 99999 <math>\wedge</math> ABE EIG DP1 ANT 21009 [NEN] <math>\neq</math> 99999)  <math>\wedge</math> (ABE EIG DP1 AAN 21009 [ZAE] <math>\neq</math> 99999 <math>\wedge</math> ABE EIG DP1 AAN 21009 [NEN] <math>\neq</math> 99999))  ABE EIG DP1 ANT 21009 [ZAE],/“ABE EIG DP1 ANT 21009 [NEN],„Anteil an“  ABE EIG DP1 AAN 21009 [ZAE],/“ABE EIG DP1 AAN 21009 [NEN]  „ Miteigentumsanteil am Grundstück“  „verbunden mit dem Sondereigentum an “ABE EIG DP1 [BSO],, Nr. “ABE EIG DP1 [NRA]  „ laut Aufteilungsplan“  <math>\vee</math> ((ABE EIG DP1 ANT 21009 [ZAE] = 99999 <math>\wedge</math> ABE EIG DP1 ANT 21009 [NEN] = 99999)  <math>\vee</math> (ABE EIG DP1 AAN 21009 [ZAE] = 99999 <math>\wedge</math> ABE EIG DP1 AAN 21009 [NEN] = 99999))  „ Anteil nicht ermittelbar an Miteigentumsanteil am Grundstück“  „verbunden mit dem Sondereigentum an “ABE EIG DP1 [BSO],, Nr. “ABE EIG DP1 [NRA]  „ laut Aufteilungsplan“ <math>\longrightarrow</math> 4100</p> <p>Gehe zu „<u>Dienender Miteigentumsanteil (noch nicht im Grundbuch gebucht; Verzeichnis der Bodenordnung ersetzt den Grundstücksnachweis)</u>“</p> <p>ABE EIG DP1 EIG DP5 [+]  <math>\longrightarrow</math> „Eigentümer:“ <math>\longrightarrow</math> 4100</p> <p>Gehe zu „<u>Eigentümer</u>“)<sub>n</sub>  <i>n = Anzahl der gefundenen Miteigentumsanteile</i></p> <p>Gehe zu „<u>Grundstücksgleiche Rechte (noch nicht im Grundbuch gebucht; Verzeichnis der Bodenordnung ersetzt den Grundstücksnachweis)</u>“</p>	<p>Im Grundbuch noch nicht gebucht.  Nachweis im Liegenschaftskataster entsprechend dem amtlichen Verzeichnis der Bodenordnung  Buchungsblattbezirk Lurchingen  Buchungsblatt 500109  Laufende Nummer 1</p> <p>1/2 Anteil an 1/3 Miteigentumsanteil am Grundstück  verbunden mit dem Sondereigentum an Wohnung, Keller-  abteil und Garage Nr. 9b laut Aufteilungsplan  <i>(oder)</i>  Anteil nicht ermittelbar an Miteigentumsanteil am Grundstück  verbunden mit dem Sondereigentum an Wohnung, Keller-  abteil und Garage Nr. 9b laut Aufteilungsplan</p> <p>Eigentümer:</p>
<p><u>Aufgeteiltes Grundstück Par. 3 Abs. 4 GBO</u></p> <p>ABE EIG DP1 BAR = Miteigentum Par. 3 Abs. 4 GBO  <math>\wedge</math> (ABE EIG DP1 BUG DPB AGT [+]  <math>\wedge</math> ABE EIG DP1 AAN [-]  <math>\longrightarrow</math> ABE EIG DP1 BUG DPB [AGT]  „Grundbuchbezirk “ ABE EIG DP1BUG DPB [BBZ]  „Grundbuchblatt “ ABE EIG DP1BUG DPB [BBN]  „Laufende Nummer “ ABE EIG DP1BUG DPB [LFD]  <math>\wedge</math> (ABE EIG DP1 ANT 21009 [ZAE] <math>\neq</math> 99999 <math>\wedge</math> ABE EIG DP1 ANT 21009 [NEN] <math>\neq</math> 99999)</p>	<p>Grundbuchamt Krötenstett  Grundbuchbezirk Lurchingen  Grundbuchblatt 436  Laufende Nummer 2</p>

Ableitungsregel	Präsentation
<p> <math>\text{ABE EIG DP1 ANT 21009 [ZAE], „ABE EIG DP1 ANT 21009 [NEN] „Miteigentumsanteil am Grundstück“}</math>  <math>\vee (\text{ABE EIG DP1 ANT 21009 [ZAE]} = 99999 \wedge \text{ABE EIG DP1 ANT 21009 [NEN]} = 99999)</math>  <math>\text{„Anteil nicht ermittelbar an Miteigentumsanteil am Grundstück“}</math> </p> <p> <math>\longrightarrow</math> 4100         </p> <p>           Gehe zu „<u>Herrschendes Grundstück</u>“            ABE EIG DP1 EIG DP5 [+]         </p> <p> <math>\longrightarrow</math> „Eigentümer:“         </p> <p> <math>\longrightarrow</math> 4100         </p> <p>           Gehe zu „<u>Eigentümer</u>“<sub>n</sub>  <i>n = Anzahl der gefundenen Miteigentumsanteile</i>            Gehe zu „<u>Grundstücksgleiche Rechte</u>“         </p> <p>           ABE EIG DP1 BAR = Anteil an Miteigentumsanteil Par. 3 Abs. 4 GBO  <math>\wedge (\text{ABE EIG DP1 BUG DPB AGT} [+]</math>  <math>\wedge \text{ABE EIG DP1 AAN} [+]</math> </p> <p> <math>\longrightarrow</math> ABE EIG DP1 BUG DPB [AGT]            „Grundbuchbezirk “ ABE EIG DP1BUG DPB [BBZ]            „Grundbuchblatt “ ABE EIG DP1BUG DPB [BBN]            „Laufende Nummer “ ABE EIG DP1BUG DPB [LFD]  <math>\wedge (\text{ABE EIG DP1 ANT 21009 [ZAE]} \neq 99999 \wedge \text{ABE EIG DP1 ANT 21009 [NEN]} \neq 99999)</math>  <math>\text{ABE EIG DP1 ANT 21009 [ZAE], „ABE EIG DP1 ANT 21009 [NEN], „Anteil an „</math>  <math>\text{ABE EIG DP1 AAN 21009 [ZAE], „ABE EIG DP1 AAN 21009 [NEN]}</math>  <math>\text{„Miteigentumsanteil am Grundstück“}</math>  <math>\vee (\text{ABE EIG DP1 ANT 21009 [ZAE]} = 99999 \wedge \text{ABE EIG DP1 ANT 21009 [NEN]} = 99999)</math>  <math>\text{„Anteil nicht ermittelbar an Miteigentumsanteil am Grundstück“}</math> </p> <p> <math>\longrightarrow</math> 4100         </p> <p>           Gehe zu „<u>Herrschendes Grundstück</u>“            ABE EIG DP1 EIG DP5 [+]         </p> <p> <math>\longrightarrow</math> „Eigentümer:“         </p> <p> <math>\longrightarrow</math> 4100         </p> <p>           Gehe zu „<u>Eigentümer</u>“<sub>n</sub>  <i>n = Anzahl der gefundenen Miteigentumsanteile</i>            Gehe zu „<u>Grundstücksgleiche Rechte</u>“         </p>	<p>           1/3 Miteigentumsanteil am Grundstück  <i>(oder)</i>            Anteil nicht ermittelbar an Miteigentumsanteil am Grundstück         </p> <p>Eigentümer:</p> <p>           Grundbuchamt Krötenstett            Grundbuchbezirk Lurchingen            Grundbuchblatt 437            Laufende Nummer 2         </p> <p>           1/2 Anteil an 1/3 Miteigentumsanteil am Grundstück  <i>(oder)</i>            Anteil nicht ermittelbar an Miteigentumsanteil am Grundstück         </p> <p>Eigentümer:</p>
<p> <u>Aufgeteiltes Grundstück Par. 3 Abs. 4 GBO (noch nicht im Grundbuch gebucht; Verzeichnis der Bodenordnung ersetzt den Grundstücksnachweis)</u> </p> <p>           ABE EIG DP1 BAR = Miteigentum Par. 3 Abs. 4 GBO  <math>\wedge (\text{ABE EIG DP1 BUG DPB BLA} = 3000</math>  <math>\wedge \text{ABE EIG DP1 AAN} [-]</math> </p> <p> <math>\longrightarrow</math> „Im Grundbuch noch nicht gebucht.            Nachweis im Liegenschaftskataster entsprechend dem amtlichen         </p>	<p>           Im Grundbuch noch nicht gebucht.            Nachweis im Liegenschaftskataster entsprechend dem         </p>






Ableitungsregel	Präsentation
<p>Verzeichnis der Bodenordnung:“          „Buchungsblattbezirk “ ABE EIG DP1BUG DPB [BBZ]          „Buchungsblatt “ ABE EIG DP1BUG DPB [BBN]          „Laufende Nummer “ ABE EIG DP1BUG DPB [LFD]  <math>\wedge</math> (ABE EIG DP1 ANT 21009 [ZAE] <math>\neq</math> 99999 <math>\wedge</math> ABE EIG DP1 ANT 21009 [NEN] <math>\neq</math> 99999)          ABE EIG DP1 ANT 21009 [ZAE],/“ABE EIG DP1 ANT 21009 [NEN]          „Miteigentumsanteil am Grundstück“  <math>\vee</math> (ABE EIG DP1 ANT 21009 [ZAE] = 99999 <math>\wedge</math> ABE EIG DP1 ANT 21009 [NEN] = 99999)          „Anteil nicht ermittelbar an Miteigentumsanteil am Grundstück“ <math>\longrightarrow</math> 4100</p> <p>Gehe zu „<u>Herrschendes Grundstück (noch nicht im Grundbuch gebucht; Verzeichnis der Bodenordnung ersetzt den Grundstücksnachweis)</u>“          ABE EIG DP1 EIG DP5 [+] <math>\longrightarrow \longrightarrow</math> „Eigentümer:“ <math>\longrightarrow</math> 4100</p> <p>Gehe zu „<u>Eigentümer</u>“<sub>n</sub>  <i>n = Anzahl der gefundenen Miteigentumsanteile</i></p> <p>Gehe zu „<u>Grundstücksgleiche Rechte (noch nicht im Grundbuch gebucht; Verzeichnis der Bodenordnung ersetzt den Grundstücksnachweis)</u>“          ABE EIG DP1 BAR = Anteil an Miteigentumsanteil Par. 3 Abs. 4 GBO  <math>\wedge</math> (ABE EIG DP1 BUG DPB BLA = 3000  <math>\wedge</math> ABE EIG DP1 AAN [+] <math>\longrightarrow \longrightarrow</math> „Im Grundbuch noch nicht gebucht.          Nachweis im Liegenschaftskataster entsprechend dem amtlichen Verzeichnis der Bodenordnung:“          „Buchungsblattbezirk “ ABE EIG DP1BUG DPB [BBZ]          „Buchungsblatt “ ABE EIG DP1BUG DPB [BBN]          „Laufende Nummer “ ABE EIG DP1BUG DPB [LFD]  <math>\wedge</math> ((ABE EIG DP1 ANT 21009 [ZAE] <math>\neq</math> 99999 <math>\wedge</math> ABE EIG DP1 ANT 21009 [NEN] <math>\neq</math> 99999)  <math>\wedge</math> (ABE EIG DP1 AAN 21009 [ZAE] <math>\neq</math> 99999 <math>\wedge</math> ABE EIG DP1 AAN 21009 [NEN] <math>\neq</math> 99999))          ABE EIG DP1 ANT 21009 [ZAE],/“ABE EIG DP1 ANT 21009 [NEN], „Anteil an „          ABE EIG DP1 AAN 21009 [ZAE],/“ABE EIG DP1 AAN 21009 [NEN]          „Miteigentumsanteil am Grundstück“  <math>\vee</math> ((ABE EIG DP1 ANT 21009 [ZAE] = 99999 <math>\wedge</math> ABE EIG DP1 ANT 21009 [NEN] = 99999)  <math>\vee</math> (ABE EIG DP1 AAN 21009 [ZAE] = 99999 <math>\wedge</math> ABE EIG DP1 AAN 21009 [NEN] = 99999))          „Anteil nicht ermittelbar an Miteigentumsanteil am Grundstück“ <math>\longrightarrow</math> 4100</p> <p>Gehe zu „<u>Herrschendes Grundstück (noch nicht im Grundbuch gebucht; Verzeichnis der Bodenordnung ersetzt den Grundstücksnachweis)</u>“          ABE EIG DP1 EIG DP5 [+] <math>\longrightarrow \longrightarrow</math> „Eigentümer:“ <math>\longrightarrow</math> 4100</p>	<p>amtlichen Verzeichnis der Bodenordnung          Buchungsblattbezirk Lurchingen          Buchungsblatt 500297          Laufende Nummer 2</p> <p>1/3 Miteigentumsanteil am Grundstück  <i>(oder)</i>          Anteil nicht ermittelbar an Miteigentumsanteil am Grundstück</p> <p>Eigentümer:</p> <p>Im Grundbuch noch nicht gebucht.          Nachweis im Liegenschaftskataster entsprechend dem amtlichen Verzeichnis der Bodenordnung          Buchungsblattbezirk Lurchingen          Buchungsblatt 500297          Laufende Nummer 2</p> <p>1/2 Anteil an 1/3 Miteigentumsanteil am Grundstück  <i>(oder)</i>          Anteil nicht ermittelbar an Miteigentumsanteil am Grundstück</p> <p>Eigentümer:</p>

Ableitungsregel	Präsentation
<p>Gehe zu „<u>Eigentümer</u>“<sub>n</sub>  <i>n = Anzahl der gefundenen Miteigentumsanteile</i>            Gehe zu „<b>Grundstücksgleiche Rechte (noch nicht im Grundbuch gebucht; Verzeichnis der Bodenordnung ersetzt den Grundstücksnachweis</b>“</p>	
<p><u>Ungetrennter Hofraum</u>            ABE EIG DP1 BAR = Ungetrennter Hofraum              ^ ABE EIG DP1 BUG DPB AGT [+]                →→→ ABE EIG DP1 BUG DPB [AGT]                  „Grundbuchbezirk “ ABE EIG DP1BUG DPB [BBZ]                  „Grundbuchblatt “ ABE EIG DP1BUG DPB [BBN]                  „Laufende Nummer “ ABE EIG DP1BUG DPB [LFD] →→→ 4100</p> <p>(ABE EIG DP1 BAR = Anteil am ungetrennten Hofraum              ^ ABE EIG DP1 ANT [-]                →→→ ABE EIG DP1 [BAR],,“                  ABE EIG DP1 BUG DPB [AGT]                  „Grundbuchbezirk “ ABE EIG DP1BUG DPB [BBZ]                  „Grundbuchblatt “ ABE EIG DP1BUG DPB [BBN]                  „Laufende Nummer “ ABE EIG DP1BUG DPB [LFD] →→→ 4100</p> <p>  ^ ABE EIG DP1 EIG DP5 [+]                →→→ „Eigentümer:“ →→→ 4100                  Gehe zu „<u>Eigentümer</u>“<sub>n</sub>  <i>n = Anzahl der gefundenen Anteile am ungetrennten Hofraum</i></p> <p>(ABE EIG DP1 BAR = Anteil am Anteil zum ungetrennten Hofraum              ^ ABE EIG DP1 ANT [+]                →→→ ^ (ABE EIG DP1 ANT 21009 [ZAE] ≠ 99999 ^ ABE EIG DP1 ANT 21009 [NEN] ≠ 99999)                  ABE EIG DP1 ANT 21009 [ZAE],,“ABE EIG DP1 ANT 21009 [NEN],, “ABE EIG DP1 [BAR],,“                  v (ABE EIG DP1 ANT 21009 [ZAE] = 99999 ^ ABE EIG DP1 ANT 21009 [NEN] = 99999)                  „Anteil nicht ermittelbar am Anteil zum ungetrennten Hofraum:“                  ABE EIG DP1 BUG DPB [AGT]                  „Grundbuchbezirk “ ABE EIG DP1BUG DPB [BBZ]                  „Grundbuchblatt “ ABE EIG DP1BUG DPB [BBN]                  „Laufende Nummer “ ABE EIG DP1BUG DPB [LFD] →→→ 4100</p> <p>  ^ ABE EIG DP1 EIG DP5 [+]                Gehe zu „<u>Eigentümer</u>“<sub>n</sub>  <i>n = Anzahl der gefundenen Anteile am Anteil zum ungetrennten Hofraum</i>            Gehe zu „<b>Grundstücksgleiche Rechte</b>“</p>	<p>Grundbuchamt Krötenstett            Grundbuchbezirk Lurchingen            Grundbuchblatt 30            Laufende Nummer 44</p> <p>Anteil am ungetrennten Hofraum:            Grundbuchamt Krötenstett            Grundbuchbezirk Lurchingen            Grundbuchblatt 36            Laufende Nummer 3</p> <p>Eigentümer:</p> <p>1/2 Anteil am Anteil zum ungetrennten Hofraum:  <i>(oder)</i>            Anteil nicht ermittelbar am Anteil zum ungetrennten Hofraum:</p> <p>Grundbuchamt Krötenstett            Grundbuchbezirk Lurchingen            Grundbuchblatt 36            Laufende Nummer 3</p>

Ableitungsregel	Präsentation
<p><u>Von Buchungspflicht befreit Par. 3 Abs. 2 GBO</u></p> <p>ABE EIG DP1 BAR = Von Buchungspflicht befreit Par. 3 Abs. 2 GBO</p> <p>→→ „Im Grundbuch nicht gebucht“</p> <p>→→ „Buchungsblattbezirk “ ABE EIG DP1 BUG DPB [BBZ]</p> <p>→→ „Buchungsblatt “ ABE EIG DP1 BUG DPB [BBN]</p> <p>→→ „Laufende Nummer “ ABE EIG DP1 BUG DPB [LFD]</p> <p>→→ 4100</p> <p>ABE EIG DP1 EIG DP5 [+]</p> <p>→→ „Eigentümer:“</p> <p>→→ 4100</p> <p>Gehe zu „<u>Eigentümer</u>“</p>	<p>Im Grundbuch nicht gebucht</p> <p>Buchungsblattbezirk Lurchingen</p> <p>Buchungsblatt 400001</p> <p>Laufende Nummer 1</p> <p>Eigentümer:</p>
<p><u>Anliegerflurstück</u></p> <p>ABE EIG DP1 BAR = Anliegerflurstück</p> <p>→→ „Im Grundbuch nicht gebucht“</p> <p>→→ „Buchungsblattbezirk “ ABE EIG DP1 BUG DPB [BBZ]</p> <p>→→ „Buchungsblatt “ ABE EIG DP1 BUG DPB [BBN]</p> <p>→→ „Laufende Nummer “ ABE EIG DP1 BUG DPB [LFD]</p> <p>→→ 4100</p> <p>^ ABE FLN D01 ANL [+]</p> <p>→→ „Das “ ABE EIG DP1 [BAR],, gehört anteilig zu“</p> <p>→→ 4100</p> <p>(^ ABE FLN D01 ANL ANL FSN 11005 ZAE [+]</p> <p>^ ABE FLN D01 ANL ANL FSN 11005 NEN [-]</p> <p>^ ABE FLN D01 ANL ANL FLN [-]</p> <p>→→ „Flurstück “ABE FLN D01 ANL ANL FSN 11005 [ZAE],, Gemarkung “</p> <p>→→ 4100</p> <p>ABE FLN D01 ANL ANL [GMN]</p> <p>√ ABE FLN D01 ANL ANL FSN 11005 ZAE [+]</p> <p>^ ABE FLN D01 ANL ANL FSN 11005 NEN [+]</p> <p>^ ABE FLN D01 ANL ANL FLN [-]</p> <p>→→ „Flurstück “ABE FLN D01 ANL ANL FSN 11005 [ZAE],,“</p> <p>→→ 4100</p> <p>ABE FLN D01 ANL ANL FSN 11005 [NEN],, Gemarkung “</p> <p>ABE FLN D01 ANL ANL [GMN]</p> <p>√ ABE FLN D01 ANL ANL FSN 11005 ZAE [+]</p> <p>^ ABE FLN D01 ANL ANL FSN 11005 NEN [-]</p> <p>^ ABE FLN D01 ANL ANL FLN [+]</p> <p>→→ „Flurstück “ABE FLN D01 ANL ANL FSN 11005 [ZAE],, Flur “</p> <p>→→ 4100</p> <p>ABE FLN D01 ANL ANL [FLN],, Gemarkung “</p> <p>ABE FLN D01 ANL ANL [GMN]</p> <p>√ ABE FLN D01 ANL ANL FSN 11005 ZAE [+]</p> <p>^ ABE FLN D01 ANL ANL FSN 11005 NEN [+]</p> <p>^ ABE FLN D01 ANL ANL FLN [+]</p> <p>→→ „Flurstück “ABE FLN D01 ANL ANL FSN 11005 [ZAE],,“</p> <p>→→ 4100</p> <p>ABE FLN D01 ANL ANL FSN 11005 [NEN],, Flur “</p> <p>ABE FLN D01 ANL ANL [FLN],, Gemarkung “</p>	<p>Im Grundbuch nicht gebucht</p> <p>Buchungsblattbezirk Lurchingen</p> <p>Buchungsblatt 400001</p> <p>Laufende Nummer 1</p> <p>Das Anliegerflurstück gehört anteilig zu</p> <p>Flurstück 524 Gemarkung Lurchingen</p> <p>Flurstück 524/34 Gemarkung Lurchingen</p> <p>Flurstück 524, Flur 19, Gemarkung Lurchingen</p>



Ableitungsregel	Präsentation
<p>ABE FLN D01 ANL ANL [GMN] → 4100</p> <p>ABE FLN D01 ANL ANL BCH EIA EIG [+] → „Eigentümer:“ → 4100</p> <p>Gehe zu „Eigentümer“<sub>n</sub></p> <p><i>n = Anzahl der gefundenen ANL (jedes anliegende Flurstück wird ausgegeben)</i></p>	<p>Flurstück 524/34, Flur 19, Gemarkung Lurchingen</p> <p>Eigentümer:</p>
<p><u>Dienender Miteigentumsanteil</u></p> <p>ABE EIG DP1 HRD [+]</p> <p>  ^ ABE EIG DP1 HRD BHD ANT [+]</p> <p>  ^ ABE EIG DP1 HRD BHD AAN [-]</p> <p>  ^ ABE EIG DP1 HRD BHD FSN 11005 ZAE [+]</p> <p>  ^ ABE EIG DP1 HRD BHD FSN 11005 NEN [-]</p> <p>  ^ ABE EIG DP1 HRD BHD FLN [-]</p> <p>→ „zugeordnet“</p> <p>  ^ (ABE EIG DP1 HRD BHD ANT 21009 [ZAE] ≠ 99999 ^ ABE EIG DP1 HRD BHD ANT 21009 [NEN] ≠ 99999)</p> <p>  ABE EIG DP1 HRD BHD ANT 21009 [ZAE], „ABE EIG DP1 HRD BHD ANT 21009 [NEN]“</p> <p>  v (ABE EIG DP1 HRD BHD ANT 21009 [ZAE] = 99999 ^ ABE EIG DP1 HRD BHD ANT 21009 [NEN] = 99999)</p> <p>  „Anteil nicht ermittelbar“</p> <p>  „Miteigentumsanteil an dem dienenden Grundstück Flurstück “ABE EIG DP1 HRD BHD FSN 11005 [ZAE]“</p> <p>  „Gemarkung “ABE EIG DP1 HRD BHD [GMN]“</p> <p>  „mit der laufenden Nummer “ABE EIG DP1 BUG DPB [LFD], auf dem gleichen Grundbuchblatt“ → 4100</p> <p>ABE EIG DP1 HRD [+]</p> <p>  ^ ABE EIG DP1 HRD BHD ANT [+]</p> <p>  ^ ABE EIG DP1 HRD BHD AAN [-]</p> <p>  ^ ABE EIG DP1 HRD BHD FSN 11005 ZAE [+]</p> <p>  ^ ABE EIG DP1 HRD BHD FSN 11005 NEN [+]</p> <p>  ^ ABE EIG DP1 HRD BHD FLN [-]</p> <p>→ „zugeordnet“</p> <p>  ^ (ABE EIG DP1 HRD BHD ANT 21009 [ZAE] ≠ 99999 ^ ABE EIG DP1 HRD BHD ANT 21009 [NEN] ≠ 99999)</p> <p>  ABE EIG DP1 HRD BHD ANT 21009 [ZAE], „ABE EIG DP1 HRD BHD ANT 21009 [NEN]“</p> <p>  v (ABE EIG DP1 HRD BHD ANT 21009 [ZAE] = 99999 ^ ABE EIG DP1 HRD BHD ANT 21009 [NEN] = 99999)</p> <p>  „Anteil nicht ermittelbar“</p> <p>  „Miteigentumsanteil an dem dienenden Grundstück Flurstück “ABE EIG DP1 HRD BHD FSN 11005 [ZAE], “</p> <p>  ABE EIG DP1 HRD BHD FSN 11005 [NEN], Gemarkung “ABE EIG DP1 HRD BHD [GMN]“</p> <p>  „mit der laufenden Nummer “ABE EIG DP1 BUG DPB [LFD], auf dem gleichen Grundbuchblatt“ → 4100</p> <p>ABE EIG DP1 HRD [+]</p> <p>  ^ ABE EIG DP1 HRD BHD ANT [+]</p> <p>  ^ ABE EIG DP1 HRD BHD AAN [+]</p> <p>  ^ ABE EIG DP1 HRD BHD FSN 11005 ZAE [+]</p> <p>  ^ ABE EIG DP1 HRD BHD FSN 11005 NEN [-]</p> <p>  ^ ABE EIG DP1 HRD BHD FLN [-]</p>	<p>zugeordnet 1/3 Miteigentumsanteil an dem dienenden Grundstück Flurstück 46 Gemarkung Lurchingen mit der laufenden Nummer 2 auf dem gleichen Grundbuchblatt</p> <p>(oder)</p> <p>zugeordnet 'Anteil nicht ermittelbar' Miteigentumsanteil an dem dienenden Grundstück Flurstück 46 Gemarkung Lurchingen mit der laufenden Nummer 2 auf dem gleichen Grundbuchblatt</p> <p>zugeordnet 1/3 Miteigentumsanteil an dem dienenden Grundstück Flurstück 46/4 Gemarkung Lurchingen mit der laufenden Nummer 2 auf dem gleichen Grundbuchblatt</p> <p>(oder)</p> <p>zugeordnet 'Anteil nicht ermittelbar' Miteigentumsanteil an dem dienenden Grundstück Flurstück 46/4 Gemarkung Lurchingen mit der laufenden Nummer 2 auf dem gleichen Grundbuchblatt</p>

Ableitungsregel	Präsentation
<p>  „zugeordnet“  <math>\wedge ((\text{ABE EIG DP1 HRD BHD ANT 21009 [ZAE]} \neq 99999 \wedge \text{ABE EIG DP1 HRD BHD ANT 21009 [NEN]} \neq 99999)</math>  <math>\wedge (\text{ABE EIG DP1 HRD BHD AAN 21009 [ZAE]} \neq 99999 \wedge \text{ABE EIG DP1 HRD BHD AAN 21009 [NEN]} \neq 99999))</math>  <math>\text{ABE EIG DP1 HRD BHD ANT 21009 [ZAE], „ABE EIG DP1 HRD BHD ANT 21009 [NEN]}</math>  <math>\text{„ Anteil an „ABE EIG DP1 HRD BHD AAN 21009 [ZAE], „ABE EIG DP1 HRD BHD AAN 21009 [NEN]}</math>  <math>\vee ((\text{ABE EIG DP1 HRD BHD ANT 21009 [ZAE]} = 99999 \wedge \text{ABE EIG DP1 HRD BHD ANT 21009 [NEN]} = 99999)</math>  <math>\vee (\text{ABE EIG DP1 HRD BHD AAN 21009 [ZAE]} = 99999 \wedge \text{ABE EIG DP1 HRD BHD AAN 21009 [NEN]} = 99999))</math>  <math>\text{„ Anteil nicht ermittelbar“}</math>  <math>\text{„ Miteigentumsanteil an dem dienenden Grundstück Flurstück „ABE EIG DP1 HRD BHD FSN 11005 [ZAE]}</math>  <math>\text{„ Gemarkung „ABE EIG DP1 HRD BHD [GMN]}</math>  <math>\text{„ mit der laufenden Nummer „ABE EIG DP1 BUG DPB [LFD], „ auf dem gleichen}</math>  <math>\text{Grundbuchblatt“}</math>  4100 </p> <p> ABE EIG DP1 HRD [+]  <math>\wedge \text{ABE EIG DP1 HRD BHD ANT [+]}</math>  <math>\wedge \text{ABE EIG DP1 HRD BHD AAN [+]}</math>  <math>\wedge \text{ABE EIG DP1 HRD BHD FSN 11005 ZAE [+]}</math>  <math>\wedge \text{ABE EIG DP1 HRD BHD FSN 11005 NEN [+]}</math>  <math>\wedge \text{ABE EIG DP1 HRD BHD FLN [-]}</math> </p> <p>  „zugeordnet“  <math>\wedge ((\text{ABE EIG DP1 HRD BHD ANT 21009 [ZAE]} \neq 99999 \wedge \text{ABE EIG DP1 HRD BHD ANT 21009 [NEN]} \neq 99999)</math>  <math>\wedge (\text{ABE EIG DP1 HRD BHD AAN 21009 [ZAE]} \neq 99999 \wedge \text{ABE EIG DP1 HRD BHD AAN 21009 [NEN]} \neq 99999))</math>  <math>\text{ABE EIG DP1 HRD BHD ANT 21009 [ZAE], „ABE EIG DP1 HRD BHD ANT 21009 [NEN]}</math>  <math>\text{„ Anteil an „ABE EIG DP1 HRD BHD AAN 21009 [ZAE], „ABE EIG DP1 HRD BHD AAN 21009 [NEN]}</math>  <math>\vee ((\text{ABE EIG DP1 HRD BHD ANT 21009 [ZAE]} = 99999 \wedge \text{ABE EIG DP1 HRD BHD ANT 21009 [NEN]} = 99999)</math>  <math>\vee (\text{ABE EIG DP1 HRD BHD AAN 21009 [ZAE]} = 99999 \wedge \text{ABE EIG DP1 HRD BHD AAN 21009 [NEN]} = 99999))</math>  <math>\text{„ Anteil nicht ermittelbar“}</math>  <math>\text{„ Miteigentumsanteil an dem dienenden Grundstück Flurstück „ABE EIG DP1 HRD BHD FSN 11005 [ZAE], „ABE EIG DP1 HRD BHD FSN 11005 [NEN], „ Gemarkung „ABE EIG DP1 HRD BHD [GMN]}</math>  <math>\text{„ mit der laufenden Nummer „ABE EIG DP1 BUG DPB [LFD], „ auf dem gleichen}</math>  <math>\text{Grundbuchblatt“}</math>  4100 </p> <p> ABE EIG DP1 HRD [+]  <math>\wedge \text{ABE EIG DP1 HRD BHD ANT [+]}</math>  <math>\wedge \text{ABE EIG DP1 HRD BHD AAN [-]}</math>  <math>\wedge \text{ABE EIG DP1 HRD BHD FSN 11005 ZAE [+]}</math>  <math>\wedge \text{ABE EIG DP1 HRD BHD FSN 11005 NEN [-]}</math>  <math>\wedge \text{ABE EIG DP1 HRD BHD FLN [+]}</math> </p> <p>  „zugeordnet“  <math>\wedge (\text{ABE EIG DP1 HRD BHD ANT 21009 [ZAE]} \neq 99999 \wedge \text{ABE EIG DP1 HRD BHD ANT 21009 [NEN]} \neq 99999)</math>  <math>\text{ABE EIG DP1 HRD BHD ANT 21009 [ZAE], „ABE EIG DP1 HRD BHD ANT 21009 [NEN]}</math>  <math>\vee (\text{ABE EIG DP1 HRD BHD ANT 21009 [ZAE]} = 99999 \wedge \text{ABE EIG DP1 HRD BHD ANT 21009 [NEN]} = 99999)</math>  <math>\text{„ Anteil nicht ermittelbar“}</math>  <math>\text{„ Miteigentumsanteil an dem dienenden Grundstück Flurstück „ABE EIG DP1 HRD BHD FSN 11005 [ZAE]}</math>  <math>\text{„ Flur „ABE EIG DP1 HRD BHD [FLN], „ Gemarkung „ABE EIG DP1 HRD BHD [GMN]}</math>  <math>\text{„ mit der laufenden Nummer „ABE EIG DP1 BUG DPB [LFD], „ auf dem gleichen}</math> </p>	<p> zugeordnet 1/2 Anteil an 1/3 Miteigentumsanteil an dem dienenden Grundstück Flurstück 46 Gemarkung Lurchingen mit der laufenden Nummer 3 auf dem gleichen Grundbuchblatt  <i>(oder)</i>  zugeordnet 'Anteil nicht ermittelbar' Miteigentumsanteil an dem dienenden Grundstück Flurstück 46 Gemarkung Lurchingen mit der laufenden Nummer 3 auf dem gleichen Grundbuchblatt </p> <p> zugeordnet 1/2 Anteil an 1/3 Miteigentumsanteil an dem dienenden Grundstück Flurstück 46/4 Gemarkung Lurchingen mit der laufenden Nummer 3 auf dem gleichen Grundbuchblatt  <i>(oder)</i>  zugeordnet 'Anteil nicht ermittelbar' Miteigentumsanteil an dem dienenden Grundstück Flurstück 46/4 Gemarkung Lurchingen mit der laufenden Nummer 3 auf dem gleichen Grundbuchblatt </p> <p> zugeordnet 1/3 Miteigentumsanteil an dem dienenden Grundstück Flurstück 46, Flur 1, Gemarkung Lurchingen mit der laufenden Nummer 2 auf dem gleichen Grundbuchblatt  <i>(oder)</i>  zugeordnet 'Anteil nicht ermittelbar' Miteigentumsanteil an dem dienenden Grundstück Flurstück 46, Flur 1, Gemarkung Lurchingen mit der laufenden Nummer 2 auf dem gleichen Grundbuchblatt </p>

Ableitungsregel	Präsentation
<p>Grundbuchblatt“ → 4100</p> <p>ABE EIG DP1 HRD [+]  ^ ABE EIG DP1 HRD BHD ANT [+]  ^ ABE EIG DP1 HRD BHD AAN [-]  ^ ABE EIG DP1 HRD BHD FSN 11005 ZAE [+]  ^ ABE EIG DP1 HRD BHD FSN 11005 NEN [-]  ^ ABE EIG DP1 HRD BHD FLN [+]</p> <p>→ „zugeordnet“  ^ (ABE EIG DP1 HRD BHD ANT 21009 [ZAE] ≠ 99999 ^ ABE EIG DP1 HRD BHD ANT 21009 [NEN] ≠ 99999)  ABE EIG DP1 HRD BHD ANT 21009 [ZAE],/“ABE EIG DP1 HRD BHD ANT 21009 [NEN]  √ (ABE EIG DP1 HRD BHD ANT 21009 [ZAE] = 99999 ^ ABE EIG DP1 HRD BHD ANT 21009 [NEN] = 99999)  „, Anteil nicht ermittelbar“  „ Miteigentumsanteil an dem dienenden Grundstück Flurstück “ABE EIG DP1 HRD BHD FSN 11005 [ZAE],/“  ABE EIG DP1 HRD BHD FSN 11005 [NEN],,, Flur “ABE EIG DP1 HRD BHD [FLN],,, Gemarkung “  ABE EIG DP1 HRD BHD [GMN]  „mit der laufenden Nummer “ABE EIG DP1 BUG DPB [LFD],, auf dem gleichen Grundbuchblatt“ → 4100</p> <p>ABE EIG DP1 HRD [+]  ^ ABE EIG DP1 HRD BHD ANT [+]  ^ ABE EIG DP1 HRD BHD AAN [+]  ^ ABE EIG DP1 HRD BHD FSN 11005 ZAE [+]  ^ ABE EIG DP1 HRD BHD FSN 11005 NEN [-]  ^ ABE EIG DP1 HRD BHD FLN [+]</p> <p>→ „zugeordnet“  ^ ((ABE EIG DP1 HRD BHD ANT 21009 [ZAE] ≠ 99999 ^ ABE EIG DP1 HRD BHD ANT 21009 [NEN] ≠ 99999)  ^ (ABE EIG DP1 HRD BHD AAN 21009 [ZAE] ≠ 99999 ^ ABE EIG DP1 HRD BHD AAN 21009 [NEN] ≠ 99999))  ABE EIG DP1 HRD BHD ANT 21009 [ZAE],/“ABE EIG DP1 HRD BHD ANT 21009 [NEN]  „, Anteil an “ABE EIG DP1 HRD BHD AAN 21009 [ZAE],/“ABE EIG DP1 HRD BHD AAN 21009 [NEN]  √ ((ABE EIG DP1 HRD BHD ANT 21009 [ZAE] = 99999 ^ ABE EIG DP1 HRD BHD ANT 21009 [NEN] = 99999)  √ (ABE EIG DP1 HRD BHD AAN 21009 [ZAE] = 99999 ^ ABE EIG DP1 HRD BHD AAN 21009 [NEN] = 99999))  „, Anteil nicht ermittelbar“  „ Miteigentumsanteil an dem dienenden Grundstück Flurstück “ABE EIG DP1 HRD BHD FSN 11005 [ZAE]  ,,, Flur “ABE EIG DP1 HRD BHD [FLN],,, Gemarkung “ABE EIG DP1 HRD BHD [GMN]  „mit der laufenden Nummer “ABE EIG DP1 BUG DPB [LFD],, auf dem gleichen Grundbuchblatt“ → 4100</p> <p>ABE EIG DP1 HRD [+]  ^ ABE EIG DP1 HRD BHD ANT [+]  ^ ABE EIG DP1 HRD BHD AAN [+]  ^ ABE EIG DP1 HRD BHD FSN 11005 ZAE [+]  ^ ABE EIG DP1 HRD BHD FSN 11005 NEN [+]  ^ ABE EIG DP1 HRD BHD FLN [+]</p> <p>→ „zugeordnet“  ^ ((ABE EIG DP1 HRD BHD ANT 21009 [ZAE] ≠ 99999 ^ ABE EIG DP1 HRD BHD ANT 21009 [NEN] ≠ 99999)  ^ (ABE EIG DP1 HRD BHD AAN 21009 [ZAE] ≠ 99999 ^ ABE EIG DP1 HRD BHD AAN 21009 [NEN] ≠ 99999))</p>	<p>blatt</p> <p>zugeordnet 1/3 Miteigentumsanteil an dem dienenden Grundstück Flurstück 46/4, Flur 1, Gemarkung Lurchingen mit der laufenden Nummer 2 auf dem gleichen Grundbuch-<i>blatt</i>  <i>(oder)</i>  zugeordnet 'Anteil nicht ermittelbar' Miteigentumsanteil an dem dienenden Grundstück Flurstück 46/4, Flur 1, Gemarkung Lurchingen mit der laufenden Nummer 2 auf dem gleichen Grundbuch-<i>blatt</i></p> <p>zugeordnet 1/2 Anteil an 1/3 Miteigentumsanteil an dem dienenden Grundstück Flurstück 46, Flur 1, Gemarkung Lurchingen mit der laufenden Nummer 3 auf dem gleichen Grundbuch-<i>blatt</i>  <i>(oder)</i>  zugeordnet 'Anteil nicht ermittelbar' Miteigentumsanteil an dem dienenden Grundstück Flurstück 46, Flur 1, Gemarkung Lurchingen mit der laufenden Nummer 3 auf dem gleichen Grundbuch-<i>blatt</i></p> <p>zugeordnet 1/2 Anteil an 1/3 Miteigentumsanteil an dem dienenden Grundstück Flurstück 46/4, Flur 1, Gemarkung</p>

Ableitungsregel	Präsentation
<p>ABE EIG DP1 HRD BHD ANT 21009 [ZAE], „ABE EIG DP1 HRD BHD ANT 21009 [NEN]          „, Anteil an “ABE EIG DP1 HRD BHD AAN 21009 [ZAE], „ABE EIG DP1 HRD BHD AAN 21009 [NEN]  <math>\vee ((\text{ABE EIG DP1 HRD BHD ANT 21009 [ZAE]} = 99999 \wedge \text{ABE EIG DP1 HRD BHD ANT 21009 [NEN]} = 99999))</math>  <math>\vee (\text{ABE EIG DP1 HRD BHD AAN 21009 [ZAE]} = 99999 \wedge \text{ABE EIG DP1 HRD BHD AAN 21009 [NEN]} = 99999))</math>          „, Anteil nicht ermittelbar“          „, Miteigentumsanteil an dem dienenden Grundstück Flurstück “ABE EIG DP1 HRD BHD FSN 11005 [ZAE], „          ABE EIG DP1 HRD BHD FSN 11005 [NEN], „, Flur “ABE EIG DP1 HRD BHD [FLN], „, Gemarkung “          ABE EIG DP1 HRD BHD [GMN]          „, mit der laufenden Nummer “ABE EIG DP1 BUG DPB [LFD], „, auf dem gleichen          Grundbuchblatt“</p> <p style="text-align: right;">→ 4100</p>	<p>Lurchingen          mit der laufenden Nummer 3 auf dem gleichen Grundbuch-          blatt  <i>(oder)</i>          zugeordnet 'Anteil nicht ermittelbar' Miteigentumsanteil an          dem dienenden Grundstück Flurstück 46/4, Flur 1,          Gemarkung Lurchingen          mit der laufenden Nummer 3 auf dem gleichen Grundbuch-          blatt</p>
<p><u>Dienender Miteigentumsanteil (noch nicht im Grundbuch gebucht; Verzeichnis der Bodenordnung ersetzt den Grundstücksnachweis)</u></p> <p><i>Die Ableitungsregeln entsprechen denen der „Ausgabe eines dienenden Miteigentumsanteiles“. Weil jedoch der Miteigentumsanteil noch nicht im Grundbuch gebucht ist, muss in dem auszugebenden Text der Begriff „Grundbuchblatt“ durch „Buchungsblatt“ ersetzt werden.</i></p>	
<p><u>Herrschendes Grundstück</u></p> <p>ABE EIG DP1 HRD [+]  <math>\wedge</math> ABE EIG DP1 HRD BHD ANT [-]  <math>\wedge</math> ABE EIG DP1 HRD BHD AAN [-]  <math>\wedge</math> ABE EIG DP1 HRD BHD FSN 11005 ZAE [+]  <math>\wedge</math> ABE EIG DP1 HRD BHD FSN 11005 NEN [-]  <math>\wedge</math> ABE EIG DP1 HRD BHD FLN [-]</p> <p>→→ „zugeordnet zu dem herrschenden Grundstück          Flurstück “ABE EIG DP1 HRD BHD FSN 11005 [ZAE], „, Gemarkung “ABE EIG DP1 HRD BHD [GMN]          „, mit der laufenden Nummer “ ABE EIG DP1 BUG DPB [LFD], „, auf dem gleichen          Grundbuchblatt“</p> <p style="text-align: right;">→ 4100</p> <p>ABE EIG DP1 HRD [+]  <math>\wedge</math> ABE EIG DP1 HRD BHD ANT [-]  <math>\wedge</math> ABE EIG DP1 HRD BHD AAN [-]  <math>\wedge</math> ABE EIG DP1 HRD BHD FSN 11005 ZAE [+]  <math>\wedge</math> ABE EIG DP1 HRD BHD FSN 11005 NEN [+]  <math>\wedge</math> ABE EIG DP1 HRD BHD FLN [-]</p> <p>→→ „zugeordnet zu dem herrschenden Grundstück          Flurstück “ABE EIG DP1 HRD BHD FSN 11005 [ZAE], „ABE EIG DP1 HRD BHD FSN 11005 [NEN]          „, Gemarkung “ABE EIG DP1 HRD BHD [GMN]          „, mit der laufenden Nummer “ ABE EIG DP1 BUG DPB [LFD], „, auf dem gleichen          Grundbuchblatt“</p> <p style="text-align: right;">→ 4100</p> <p>ABE EIG DP1 HRD [+]</p>	<p>zugeordnet zu dem herrschenden Grundstück          Flurstück 39 Gemarkung Lurchingen          mit der laufenden Nummer 1 auf dem gleichen Grundbuch-          blatt</p> <p>zugeordnet zu dem herrschenden Grundstück          Flurstück 39/1 Gemarkung Lurchingen          mit der laufenden Nummer 1 auf dem gleichen Grundbuch-          blatt</p>

Ableitungsregel	Präsentation
<p> <math>\wedge</math> ABE EIG DP1 HRD BHD ANT [+]  <math>\wedge</math> ABE EIG DP1 HRD BHD AAN [-]  <math>\wedge</math> ABE EIG DP1 HRD BHD FSN 11005 ZAE [+]  <math>\wedge</math> ABE EIG DP1 HRD BHD FSN 11005 NEN [-]  <math>\wedge</math> ABE EIG DP1 HRD BHD FLN [-]  <math>\longrightarrow</math> „zugeordnet zu“  <math>\wedge</math> (ABE EIG DP1 HRD BHD ANT 21009 [ZAE] <math>\neq</math> 99999 <math>\wedge</math> ABE EIG DP1 HRD BHD ANT 21009 [NEN] <math>\neq</math> 99999)  ABE EIG DP1 HRD BHD ANT 21009 [ZAE],/“ABE EIG DP1 HRD BHD ANT 21009 [NEN]  <math>\vee</math> (ABE EIG DP1 HRD BHD ANT 21009 [ZAE] = 99999 <math>\wedge</math> ABE EIG DP1 HRD BHD ANT 21009 [NEN] = 99999)  „Anteil nicht ermittelbar“  „Miteigentumsanteil an dem herrschenden Grundstück  Flurstück “ABE EIG DP1 HRD BHD FSN 11005 [ZAE],, Gemarkung “ABE EIG DP1 HRD BHD [GMN]  „mit der laufenden Nummer “ABE EIG DP1 BUG DPB [LFD],, auf dem gleichen Grundbuchblatt“ <math>\longrightarrow</math> 4100 </p> <p> ABE EIG DP1 HRD [+]  <math>\wedge</math> ABE EIG DP1 HRD BHD ANT [+]  <math>\wedge</math> ABE EIG DP1 HRD BHD AAN [-]  <math>\wedge</math> ABE EIG DP1 HRD BHD FSN 11005 ZAE [+]  <math>\wedge</math> ABE EIG DP1 HRD BHD FSN 11005 NEN [+]  <math>\wedge</math> ABE EIG DP1 HRD BHD FLN [-]  <math>\longrightarrow</math> „zugeordnet zu“  <math>\wedge</math> (ABE EIG DP1 HRD BHD ANT 21009 [ZAE] <math>\neq</math> 99999 <math>\wedge</math> ABE EIG DP1 HRD BHD ANT 21009 [NEN] <math>\neq</math> 99999)  ABE EIG DP1 HRD BHD ANT 21009 [ZAE],/“ABE EIG DP1 HRD BHD ANT 21009 [NEN]  <math>\vee</math> (ABE EIG DP1 HRD BHD ANT 21009 [ZAE] = 99999 <math>\wedge</math> ABE EIG DP1 HRD BHD ANT 21009 [NEN] = 99999)  „Anteil nicht ermittelbar“  „Miteigentumsanteil an dem herrschenden Grundstück  Flurstück “ABE EIG DP1 HRD BHD FSN 11005 [ZAE],/“ABE EIG DP1 HRD BHD FSN 11005 [NEN]  „Gemarkung “ABE EIG DP1 HRD BHD [GMN]  „mit der laufenden Nummer “ABE EIG DP1 BUG DPB [LFD],, auf dem gleichen Grundbuchblatt“ <math>\longrightarrow</math> 4100 </p> <p> ABE EIG DP1 HRD [+]  <math>\wedge</math> ABE EIG DP1 HRD BHD ANT [+]  <math>\wedge</math> ABE EIG DP1 HRD BHD AAN [+]  <math>\wedge</math> ABE EIG DP1 HRD BHD FSN 11005 ZAE [+]  <math>\wedge</math> ABE EIG DP1 HRD BHD FSN 11005 NEN [-]  <math>\wedge</math> ABE EIG DP1 HRD BHD FLN [-]  <math>\longrightarrow</math> „zugeordnet zu“  <math>\wedge</math> ((ABE EIG DP1 HRD BHD ANT 21009 [ZAE] <math>\neq</math> 99999 <math>\wedge</math> ABE EIG DP1 HRD BHD ANT 21009 [NEN] <math>\neq</math> 99999)  <math>\wedge</math> (ABE EIG DP1 HRD BHD AAN 21009 [ZAE] <math>\neq</math> 99999 <math>\wedge</math> ABE EIG DP1 HRD BHD AAN 21009 [NEN] <math>\neq</math> 99999))  ABE EIG DP1 HRD BHD ANT 21009 [ZAE],/“ABE EIG DP1 HRD BHD ANT 21009 [NEN]  „Anteil an “ABE EIG DP1 HRD BHD AAN 21009 [ZAE],/“ABE EIG DP1 HRD BHD AAN 21009 [NEN] </p>	<p> zugeordnet zu 1/4 Miteigentumsanteil an dem herrschenden Grundstück  Flurstück 153 Gemarkung Lurchingen  mit der laufenden Nummer 1 auf dem gleichen Grundbuchblatt  <i>(oder)</i>  zugeordnet zu 'Anteil nicht ermittelbar' Miteigentumsanteil an dem herrschenden Grundstück  Flurstück 153 Gemarkung Lurchingen  mit der laufenden Nummer 1 auf dem gleichen Grundbuchblatt </p> <p> zugeordnet zu 1/4 Miteigentumsanteil an dem herrschenden Grundstück  Flurstück 153/3 Gemarkung Lurchingen  mit der laufenden Nummer 1 auf dem gleichen Grundbuchblatt  <i>(oder)</i>  zugeordnet zu 'Anteil nicht ermittelbar' Miteigentumsanteil an dem herrschenden Grundstück  Flurstück 153/3 Gemarkung Lurchingen  mit der laufenden Nummer 1 auf dem gleichen Grundbuchblatt </p> <p> zugeordnet zu 1/2 Anteil an 1/4 Miteigentumsanteil an dem herrschenden Grundstück  Flurstück 153 Gemarkung Lurchingen  mit der laufenden Nummer 1 auf dem gleichen Grundbuchblatt </p>

Ableitungsregel	Präsentation
<p> <math>\vee ((\text{ABE EIG DP1 HRD BHD ANT 21009 [ZAE]} = 99999 \wedge \text{ABE EIG DP1 HRD BHD ANT 21009 [NEN]} = 99999)</math>  <math>\vee (\text{ABE EIG DP1 HRD BHD AAN 21009 [ZAE]} = 99999 \wedge \text{ABE EIG DP1 HRD BHD AAN 21009 [NEN]} = 99999))</math>            „Anteil nicht ermittelbar“            „Miteigentumsanteil an dem herrschenden Grundstück            Flurstück “ABE EIG DP1 HRD BHD FSN 11005 [ZAE], „Gemarkung “ABE EIG DP1 HRD BHD [GMN]            „mit der laufenden Nummer “ABE EIG DP1 BUG DPB [LFD], „auf dem gleichen            Grundbuchblatt“ <math>\longrightarrow</math> 4100         </p> <p>           ABE EIG DP1 HRD [+]  <math>\wedge</math> ABE EIG DP1 HRD BHD ANT [+]  <math>\wedge</math> ABE EIG DP1 HRD BHD AAN [+]  <math>\wedge</math> ABE EIG DP1 HRD BHD FSN 11005 ZAE [+]  <math>\wedge</math> ABE EIG DP1 HRD BHD FSN 11005 NEN [+]  <math>\wedge</math> ABE EIG DP1 HRD BHD FLN [-]  <math>\longrightarrow</math> „zugeordnet zu “  <math>\wedge ((\text{ABE EIG DP1 HRD BHD ANT 21009 [ZAE]} \neq 99999 \wedge \text{ABE EIG DP1 HRD BHD ANT 21009 [NEN]} \neq 99999)</math>  <math>\wedge (\text{ABE EIG DP1 HRD BHD AAN 21009 [ZAE]} \neq 99999 \wedge \text{ABE EIG DP1 HRD BHD AAN 21009 [NEN]} \neq 99999))</math>            ABE EIG DP1 HRD BHD ANT 21009 [ZAE], „ABE EIG DP1 HRD BHD ANT 21009 [NEN]            „Anteil an “ABE EIG DP1 HRD BHD AAN 21009 [ZAE], „ABE EIG DP1 HRD BHD AAN 21009 [NEN]  <math>\vee ((\text{ABE EIG DP1 HRD BHD ANT 21009 [ZAE]} = 99999 \wedge \text{ABE EIG DP1 HRD BHD ANT 21009 [NEN]} = 99999)</math>  <math>\vee (\text{ABE EIG DP1 HRD BHD AAN 21009 [ZAE]} = 99999 \wedge \text{ABE EIG DP1 HRD BHD AAN 21009 [NEN]} = 99999))</math>            „Anteil nicht ermittelbar“            „Miteigentumsanteil an dem herrschenden Grundstück            Flurstück “ABE EIG DP1 HRD BHD FSN 11005 [ZAE], „ABE EIG DP1 HRD BHD FSN 11005 [NEN]            „Gemarkung “ABE EIG DP1 HRD BHD [GMN]            „mit der laufenden Nummer “ABE EIG DP1 BUG DPB [LFD], „auf dem gleichen            Grundbuchblatt“ <math>\longrightarrow</math> 4100         </p> <p>           ABE EIG DP1 HRD [+]  <math>\wedge</math> ABE EIG DP1 HRD BHD ANT [-]  <math>\wedge</math> ABE EIG DP1 HRD BHD AAN [-]  <math>\wedge</math> ABE EIG DP1 HRD BHD FSN 11005 ZAE [+]  <math>\wedge</math> ABE EIG DP1 HRD BHD FSN 11005 NEN [-]  <math>\wedge</math> ABE EIG DP1 HRD BHD FLN [+]  <math>\longrightarrow</math> „zugeordnet zu dem herrschenden Grundstück            Flurstück “ABE EIG DP1 HRD BHD FSN 11005 [ZAE], „Flur “ABE EIG DP1 HRD BHD [FLN]            „Gemarkung “ABE EIG DP1 HRD BHD [GMN]            „mit der laufenden Nummer “ABE EIG DP1 BUG DPB [LFD], „auf dem gleichen            Grundbuchblatt“ <math>\longrightarrow</math> 4100         </p> <p>           ABE EIG DP1 HRD [+]  <math>\wedge</math> ABE EIG DP1 HRD BHD ANT [-]  <math>\wedge</math> ABE EIG DP1 HRD BHD AAN [-]  <math>\wedge</math> ABE EIG DP1 HRD BHD FSN 11005 ZAE [+]  <math>\wedge</math> ABE EIG DP1 HRD BHD FSN 11005 NEN [-]  <math>\wedge</math> ABE EIG DP1 HRD BHD FLN [+]  <math>\longrightarrow</math> „zugeordnet zu dem herrschenden Grundstück            Flurstück “ABE EIG DP1 HRD BHD FSN 11005 [ZAE], „Flur “ABE EIG DP1 HRD BHD [FLN]            „Gemarkung “ABE EIG DP1 HRD BHD [GMN]            „mit der laufenden Nummer “ABE EIG DP1 BUG DPB [LFD], „auf dem gleichen            Grundbuchblatt“ <math>\longrightarrow</math> 4100         </p>	<p> <i>(oder)</i>            zugeordnet zu 'Anteil nicht ermittelbar' Miteigentumsanteil an dem herrschenden Grundstück            Flurstück 153 Gemarkung Lurchingen            mit der laufenden Nummer 1 auf dem gleichen Grundbuchblatt         </p> <p>           zugeordnet zu 1/2 Anteil an 1/4 Miteigentumsanteil an dem herrschenden Grundstück            Flurstück 153/4 Gemarkung Lurchingen            mit der laufenden Nummer 1 auf dem gleichen Grundbuchblatt         </p> <p> <i>(oder)</i>            zugeordnet zu 'Anteil nicht ermittelbar' Miteigentumsanteil an dem herrschenden Grundstück            Flurstück 153/4 Gemarkung Lurchingen            mit der laufenden Nummer 1 auf dem gleichen Grundbuchblatt         </p> <p>           zugeordnet zu dem herrschenden Grundstück            Flurstück 39, Flur 1, Gemarkung Lurchingen            mit der laufenden Nummer 1 auf dem gleichen Grundbuchblatt         </p>

Ableitungsregel	Präsentation
<p> <math>\wedge</math> ABE EIG DP1 HRD BHD FSN 11005 NEN [+]  <math>\wedge</math> ABE EIG DP1 HRD BHD FLN [+]  <math>\longrightarrow</math> „zugeordnet zu dem herrschenden Grundstück  Flurstück “ABE EIG DP1 HRD BHD FSN 11005 [ZAE] „/“ABE EIG DP1 HRD BHD FSN 11005 [NEN]  ,,, Flur “ABE EIG DP1 HRD BHD [FLN],,, Gemarkung “ABE EIG DP1 HRD BHD [GMN]  ,,, mit der laufenden Nummer “ABE EIG DP1 BUG DPB [LFD],,, auf dem gleichen  Grundbuchblatt“ <math>\longrightarrow</math> 4100 </p> <p> ABE EIG DP1 HRD [+]  <math>\wedge</math> ABE EIG DP1 HRD BHD ANT [+]  <math>\wedge</math> ABE EIG DP1 HRD BHD AAN [-]  <math>\wedge</math> ABE EIG DP1 HRD BHD FSN 11005 ZAE [+]  <math>\wedge</math> ABE EIG DP1 HRD BHD FSN 11005 NEN [-]  <math>\wedge</math> ABE EIG DP1 HRD BHD FLN [+]  <math>\longrightarrow</math> „zugeordnet zu “  <math>\wedge</math> (ABE EIG DP1 HRD BHD ANT 21009 [ZAE] <math>\neq</math> 99999 <math>\wedge</math> ABE EIG DP1 HRD BHD ANT 21009 [NEN] <math>\neq</math> 99999)  ABE EIG DP1 HRD BHD ANT 21009 [ZAE] „/“ABE EIG DP1 HRD BHD ANT 21009 [NEN]  <math>\vee</math> (ABE EIG DP1 HRD BHD ANT 21009 [ZAE] = 99999 <math>\wedge</math> ABE EIG DP1 HRD BHD ANT 21009 [NEN] = 99999)  ,,, ‘Anteil nicht ermittelbar’“  ,,, Miteigentumsanteil an dem herrschenden Grundstück  Flurstück “ABE EIG DP1 HRD BHD FSN 11005 [ZAE],,, Flur “ABE EIG DP1 HRD BHD [FLN]  ,,, Gemarkung “ABE EIG DP1 HRD BHD [GMN]  ,,, mit der laufenden Nummer “ABE EIG DP1 BUG DPB [LFD],,, auf dem gleichen  Grundbuchblatt“ <math>\longrightarrow</math> 4100 </p> <p> ABE EIG DP1 HRD [+]  <math>\wedge</math> ABE EIG DP1 HRD BHD ANT [+]  <math>\wedge</math> ABE EIG DP1 HRD BHD AAN [-]  <math>\wedge</math> ABE EIG DP1 HRD BHD FSN 11005 ZAE [+]  <math>\wedge</math> ABE EIG DP1 HRD BHD FSN 11005 NEN [+]  <math>\wedge</math> ABE EIG DP1 HRD BHD FLN [+]  <math>\longrightarrow</math> „zugeordnet zu “  <math>\wedge</math> (ABE EIG DP1 HRD BHD ANT 21009 [ZAE] <math>\neq</math> 99999 <math>\wedge</math> ABE EIG DP1 HRD BHD ANT 21009 [NEN] <math>\neq</math> 99999)  ABE EIG DP1 HRD BHD ANT 21009 [ZAE] „/“ABE EIG DP1 HRD BHD ANT 21009 [NEN]  <math>\vee</math> (ABE EIG DP1 HRD BHD ANT 21009 [ZAE] = 99999 <math>\wedge</math> ABE EIG DP1 HRD BHD ANT 21009 [NEN] = 99999)  ,,, ‘Anteil nicht ermittelbar’“  ,,, Miteigentumsanteil an dem herrschenden Grundstück  Flurstück “ABE EIG DP1 HRD BHD FSN 11005 [ZAE] „/“ABE EIG DP1 HRD BHD FSN 11005 [NEN]  ,,, Flur “ABE EIG DP1 HRD BHD [FLN],,, Gemarkung “ABE EIG DP1 HRD BHD [GMN]  ,,, mit der laufenden Nummer “ABE EIG DP1 BUG DPB [LFD],,, auf dem gleichen  Grundbuchblatt“ <math>\longrightarrow</math> 4100 </p> <p> ABE EIG DP1 HRD [+]  <math>\wedge</math> ABE EIG DP1 HRD BHD ANT [+]  </p>	<p>zugeordnet zu dem herrschenden Grundstück Flurstück 39/1, Flur 1, Gemarkung Lurchingen mit der laufenden Nummer 1 auf dem gleichen Grundbuchblatt</p> <p>zugeordnet zu 1/4 Miteigentumsanteil an dem herrschenden Grundstück Flurstück 153, Flur 1, Gemarkung Lurchingen mit der laufenden Nummer 1 auf dem gleichen Grundbuchblatt</p> <p><i>(oder)</i> zugeordnet zu ‘Anteil nicht ermittelbar’ Miteigentumsanteil an dem herrschenden Grundstück Flurstück 153, Flur 1, Gemarkung Lurchingen mit der laufenden Nummer 1 auf dem gleichen Grundbuchblatt</p> <p>zugeordnet zu 1/4 Miteigentumsanteil an dem herrschenden Grundstück Flurstück 153/3, Flur 1, Gemarkung Lurchingen mit der laufenden Nummer 1 auf dem gleichen Grundbuchblatt</p> <p><i>(oder)</i> zugeordnet zu ‘Anteil nicht ermittelbar’ Miteigentumsanteil an dem herrschenden Grundstück Flurstück 153/3, Flur 1, Gemarkung Lurchingen mit der laufenden Nummer 1 auf dem gleichen Grundbuchblatt</p>



Ableitungsregel	Präsentation
<p> <math>\wedge</math> ABE EIG DP1 HRD BHD AAN [+]  <math>\wedge</math> ABE EIG DP1 HRD BHD FSN 11005 ZAE [+]  <math>\wedge</math> ABE EIG DP1 HRD BHD FSN 11005 NEN [-]  <math>\wedge</math> ABE EIG DP1 HRD BHD FLN [+]         </p> <p> <math>\longrightarrow</math> „zugeordnet zu“  <math>\wedge ((\text{ABE EIG DP1 HRD BHD ANT 21009 [ZAE]} \neq 99999 \wedge \text{ABE EIG DP1 HRD BHD ANT 21009 [NEN]} \neq 99999)</math>  <math>\wedge (\text{ABE EIG DP1 HRD BHD AAN 21009 [ZAE]} \neq 99999 \wedge \text{ABE EIG DP1 HRD BHD AAN 21009 [NEN]} \neq 99999))</math>  <math>\text{ABE EIG DP1 HRD BHD ANT 21009 [ZAE], „ABE EIG DP1 HRD BHD ANT 21009 [NEN]}</math>  <math>\text{„ Anteil an “ABE EIG DP1 HRD BHD AAN 21009 [ZAE], „ABE EIG DP1 HRD BHD AAN 21009 [NEN]}</math>  <math>\vee ((\text{ABE EIG DP1 HRD BHD ANT 21009 [ZAE]} = 99999 \wedge \text{ABE EIG DP1 HRD BHD ANT 21009 [NEN]} = 99999)</math>  <math>\vee (\text{ABE EIG DP1 HRD BHD AAN 21009 [ZAE]} = 99999 \wedge \text{ABE EIG DP1 HRD BHD AAN 21009 [NEN]} = 99999))</math>  <math>\text{„ Anteil nicht ermittelbar““}</math>  <math>\text{„ Miteigentumsanteil an dem herrschenden Grundstück}</math>  <math>\text{Flurstück “ABE EIG DP1 HRD BHD FSN 11005 [ZAE], „ Flur “ABE EIG DP1 HRD BHD [FLN]}</math>  <math>\text{„ Gemarkung “ABE EIG DP1 HRD BHD [GMN]}</math>  <math>\text{„ mit der laufenden Nummer “ABE EIG DP1 BUG DPB [LFD], „ auf dem gleichen}</math>  <math>\text{Grundbuchblatt“}</math> </p> <p style="text-align: right;"><math>\longrightarrow</math> 4100</p> <p>           ABE EIG DP1 HRD [+]  <math>\wedge</math> ABE EIG DP1 HRD BHD ANT [+]  <math>\wedge</math> ABE EIG DP1 HRD BHD AAN [+]  <math>\wedge</math> ABE EIG DP1 HRD BHD FSN 11005 ZAE [+]  <math>\wedge</math> ABE EIG DP1 HRD BHD FSN 11005 NEN [+]  <math>\wedge</math> ABE EIG DP1 HRD BHD FLN [+]         </p> <p> <math>\longrightarrow</math> „zugeordnet zu“  <math>\wedge ((\text{ABE EIG DP1 HRD BHD ANT 21009 [ZAE]} \neq 99999 \wedge \text{ABE EIG DP1 HRD BHD ANT 21009 [NEN]} \neq 99999)</math>  <math>\wedge (\text{ABE EIG DP1 HRD BHD AAN 21009 [ZAE]} \neq 99999 \wedge \text{ABE EIG DP1 HRD BHD AAN 21009 [NEN]} \neq 99999))</math>  <math>\text{ABE EIG DP1 HRD BHD ANT 21009 [ZAE], „ABE EIG DP1 HRD BHD ANT 21009 [NEN]}</math>  <math>\text{„ Anteil an “ABE EIG DP1 HRD BHD AAN 21009 [ZAE], „ABE EIG DP1 HRD BHD AAN 21009 [NEN]}</math>  <math>\vee ((\text{ABE EIG DP1 HRD BHD ANT 21009 [ZAE]} = 99999 \wedge \text{ABE EIG DP1 HRD BHD ANT 21009 [NEN]} = 99999)</math>  <math>\vee (\text{ABE EIG DP1 HRD BHD AAN 21009 [ZAE]} = 99999 \wedge \text{ABE EIG DP1 HRD BHD AAN 21009 [NEN]} = 99999))</math>  <math>\text{„ Anteil nicht ermittelbar““}</math>  <math>\text{„ Miteigentumsanteil an dem herrschenden Grundstück}</math>  <math>\text{Flurstück “ABE EIG DP1 HRD BHD FSN 11005 [ZAE], „ABE EIG DP1 HRD BHD FSN 11005 [NEN]}</math>  <math>\text{„ Flur “ABE EIG DP1 HRD BHD [FLN], „ Gemarkung “ABE EIG DP1 HRD BHD [GMN]}</math>  <math>\text{„ mit der laufenden Nummer “ABE EIG DP1 BUG DPB [LFD], „ auf dem gleichen}</math>  <math>\text{Grundbuchblatt“}</math> </p> <p style="text-align: right;"><math>\longrightarrow</math> 4100</p>	<p>           zugeordnet zu 1/2 Anteil an 1/4 Miteigentumsanteil an dem herrschenden Grundstück            Flurstück 153, Flur 1, Gemarkung Lurchingen            mit der laufenden Nummer 1 auf dem gleichen Grundbuchblatt  <i>(oder)</i>            zugeordnet zu 'Anteil nicht ermittelbar' Miteigentumsanteil an dem herrschenden Grundstück            Flurstück 153, Flur 1, Gemarkung Lurchingen            mit der laufenden Nummer 1 auf dem gleichen Grundbuchblatt         </p> <p>           zugeordnet zu 1/2 Anteil an 1/4 Miteigentumsanteil an dem herrschenden Grundstück            Flurstück 153/4, Flur 1, Gemarkung Lurchingen            mit der laufenden Nummer 1 auf dem gleichen Grundbuchblatt  <i>(oder)</i>            zugeordnet zu 'Anteil nicht ermittelbar' Miteigentumsanteil an dem herrschenden Grundstück            Flurstück 153/4, Flur 1, Gemarkung Lurchingen            mit der laufenden Nummer 1 auf dem gleichen Grundbuchblatt         </p>
<p><u>Herrschendes Grundstück (noch nicht im Grundbuch gebucht; Verzeichnis der Bodenordnung ersetzt den Grundstücksnachweis)</u></p> <p><i>Die Ableitungsregeln entsprechen denen des „Herrschenden Grundstücks“. Weil jedoch das herrschende Grundstück noch nicht im Grundbuch gebucht ist, muss in dem auszugebenden Text der Begriff „Grundbuchblatt“ durch „Buchungsblatt“ ersetzt werden.</i></p>	



Ableitungsregel	Präsentation
<p><u>Eigentümer</u></p> <p>(DP5 NNR DPA LFD [+]  <math>\wedge</math> DP5 NNR DPA NUM [-]  <math>\longrightarrow</math> DP5 NNR DPA [LFD] <math>\longrightarrow</math> 4100</p> <p>DP5 NNR DPA LFD [+]  <math>\wedge</math> DP5 NNR DPA NUM [+]  <math>\longrightarrow</math> DP5 NNR DPA [LFD], „DP5 NNR DPA [NUM]“ <math>\longrightarrow</math> 4100</p> <p>DP5 NOF [+]  <math>\longrightarrow</math> DP5 [NOF] <math>\longrightarrow</math> 4100</p> <p>DP5 VNA [+]  <math>\longrightarrow</math> „DP5 [VNA]“ <math>\longrightarrow</math> 4100</p> <p>DP5 AKD [+]  <math>\longrightarrow</math> „DP5 [AKD]“ <math>\longrightarrow</math> 4100</p> <p>DP5 NAB [+]  <math>\longrightarrow</math> „DP5 [NAB]“ <math>\longrightarrow</math> 4100</p> <p>DP5 GNA [+]  <math>\longrightarrow</math> „geb. DP5 [GNA]“ <math>\longrightarrow</math> 4100</p> <p>DP5 ARG [+]  <math>\wedge</math> DP5 ARG <math>\neq</math> Sonstiges  <math>\longrightarrow</math> DP5 [ARG] <math>\longrightarrow</math> 4100</p> <p>DP5 ARG [+]  <math>\wedge</math> DP5 ARG = Sonstiges  <math>\longrightarrow</math> DP5 [BRG] <math>\longrightarrow</math> 4100</p> <p>DP5 STR [+]  <math>\wedge</math> DP5 HSN[+]  <math>\wedge</math> DP5 OTT[-]  <math>\longrightarrow</math> DP5 [STR], „DP5 [HSN]“ <math>\longrightarrow</math> 4100</p> <p>DP5 STR [-]  <math>\wedge</math> DP5 HSN[+]  <math>\wedge</math> DP5 OTT[+]  <math>\longrightarrow</math> DP5 [OTT], „DP5 [HSN]“ <math>\longrightarrow</math> 4100</p> <p>DP5 STR [+]  <math>\wedge</math> DP5 HSN[+]  <math>\wedge</math> DP5 OTT[+]  <math>\longrightarrow</math> DP5 [STR], „DP5 [HSN]“  DP5 [OTT] <math>\longrightarrow</math> 4100</p> <p>DP5 STR [-]  <math>\wedge</math> DP5 HSN[-]  <math>\wedge</math> DP5 OTT[+]  <math>\longrightarrow</math> DP5 [OTT] <math>\longrightarrow</math> 4100</p>	<p>1</p> <p>1.1</p> <p>Heringsburg, Hermine, Dr., Gräfin von</p> <p>geb. Sprotte</p> <p>Gütergemeinschaft</p> <p>Gemeinschaft nach Altfuldaer Recht</p> <p>Am Kleinsiel 3</p> <p>Krötennest 3</p> <p>Am Kleinsiel 3 Krötennest</p> <p>Krötennest</p>

Ableitungsregel	Präsentation
<p>DP5 PLZ [+]  <math>\wedge</math> DP5 ORP[+]  <math>\longrightarrow</math> DP5 [PLZ], „DP5 [ORP] <math>\longrightarrow</math> 4100</p> <p>DP5 BLA [+]  <math>\longrightarrow</math> DP5 [BLA] <math>\longrightarrow</math> 4100</p> <p>DP5 WEA [+]  <math>\longrightarrow</math> DP5 [WEA] <math>\longrightarrow</math> 4100</p> <p>DP5 ANT [+]  <math>\longrightarrow</math> <math>\wedge</math> (DP5 ANT 21009 [ZAE] <math>\neq</math> 99999 <math>\wedge</math> DP5 ANT 21009 [NEN] <math>\neq</math> 99999)  DP5 ANT 21009 [ZAE], „DP5 ANT 21009 [NEN], „Anteil“  <math>\vee</math> (DP5 ANT 21009 [ZAE] = 99999 <math>\wedge</math> DP5 ANT 21009 [NEN] = 99999)  „Anteil nicht ermittelbar“ <math>\longrightarrow</math> 4100)<sub>n</sub></p> <p><i>n = Anzahl der gefundenen Eigentümer</i>  <i>Jede Person oder Rechtsgemeinschaft erhält eine Laufende Nummer. Personen oder Rechtsgemeinschaften, die einer Rechtsgemeinschaft angehören, werden innerhalb der Rechtsgemeinschaft nochmals nummeriert (vgl. nebenstehende Beispiele).</i></p>	<p>29789 Marschen</p> <p>SCHWEDEN</p> <p>willi.molch@grossenteich.de</p> <p>1/2 Anteil  (oder)  Anteil nicht ermittelbar</p> <p><b>Beispiele:</b></p> <p>1 Heringsburg, Hermine, Dr., Gräfin von  geb. Sprotte  Am Kleinsiel 3  29789 Marschen  1/2 Anteil</p> <p>2 Erbgemeinschaft  1/2 Anteil</p> <p>2.1 Johannson, Karl  Kungsgaten 18  Bäckaholmen  84223 Älmhult  SCHWEDEN</p> <p>2.2 Erbgemeinschaft</p> <p>2.2.1 Karpfen, Karla  geb. Karausche  Zikadenweg 3  97883 Lurchingen</p> <p>2.2.2 Karpfen, Karl  Zikadenweg 3  97883 Lurchingen  karl.karpfen97883@lurchingen.de</p>
Grundstücksgleiche Rechte	

Ableitungsregel	Präsentation
<p>ABE EIG DP1 BAR [+]</p> <p>^ ABE EIG DP1 BAR = Erbbaurecht v Aufgeteiltes Erbbaurecht WEG v Gebäudeeigentum v Aufgeteiltes Gebäudeeigentum v Untererbbaurecht v Aufgeteiltes Untererbbaurecht WEG</p> <p>————&gt;&gt;&gt; „Angaben zu grundstücksgleichen Rechten“ —————&gt; 4120</p>	<p><b>Angaben zu grundstücksgleichen Rechten</b></p>
<p><u>Erbbaurecht</u></p> <p>ABE EIG DP1 BAR = Erbbaurecht</p> <p>————&gt;&gt;&gt; „Buchungsart:“ —————&gt; 4100</p> <p>————&gt;&gt;&gt; ABE EIG DP1 [BAR] —————&gt; 4100</p> <p>ABE EIG DP1 BUG [+]</p> <p>————&gt;&gt;&gt; „Buchung:“ —————&gt; 4100</p> <p>————&gt;&gt;&gt; ABE EIG DP1 BUG DPB [AGT]</p> <p>„Grundbuchbezirk “ABE EIG DP1 BUG DPB [BBZ]</p> <p>„Grundbuchblatt “ABE EIG DP1 BUG DPB [BBN]</p> <p>„Laufende Nummer “ABE EIG DP1 BUG DPB [LFD]</p> <p>————&gt; 4100</p> <p>ABE EIG DP1 EIG DP5 [+]</p> <p>————&gt;&gt;&gt; „Berechtigte:“ —————&gt; 4100</p> <p>Gehe zu „<u>Eigentümer</u>“</p>	<p>Buchungsart: Erbbaurecht</p> <p>Buchung: Grundbuchamt Krötenstett Grundbuchbezirk Lurchingen Grundbuchblatt 422 Laufende Nummer 1 Berechtigte:</p>
<p><u>Aufgeteiltes Erbbaurecht WEG</u></p> <p>(ABE EIG DP1 BAR = Wohnungs-/Teilerbbaurecht v Anteil am Wohnungs-/Teilerbbaurechtsanteil</p> <p>————&gt;&gt;&gt; „Buchungsart:“ —————&gt; 4100</p> <p>————&gt;&gt;&gt; ABE EIG DP1 [BAR] —————&gt; 4100</p> <p>^ ABE EIG DP1 AAN [-]</p> <p>^ ABE EIG DP1 BSO [-]</p> <p>————&gt;&gt;&gt; „Buchung:“ —————&gt; 4100</p> <p>————&gt;&gt;&gt; ABE EIG DP1 BUG DPB [AGT]</p> <p>„Grundbuchbezirk “ABE EIG DP1 BUG DPB [BBZ]</p> <p>„Grundbuchblatt “ABE EIG DP1 BUG DPB [BBN]</p> <p>„Laufende Nummer “ABE EIG DP1 BUG DPB [LFD]</p> <p>^ (ABE EIG DP1 ANT 21009 [ZAE] ≠ 99999 ^ ABE EIG DP1 ANT 21009 [NEN] ≠ 99999)</p> <p>ABE EIG DP1 ANT 21009 [ZAE],/“ABE EIG DP1 ANT 21009 [NEN]</p> <p>„Wohnungs-/Teilerbbaurechtsanteil“</p> <p>v (ABE EIG DP1 ANT 21009 [ZAE] = 99999 ^ ABE EIG DP1 ANT 21009 [NEN] = 99999)</p> <p>„Anteil nicht ermittelbar an Wohnungs-/Teilerbbaurechtsanteil“ —————&gt; 4100</p> <p>v ABE EIG DP1 AAN [-]</p> <p>^ ABE EIG DP1 BSO [+]</p> <p>————&gt;&gt;&gt; „Buchung:“ —————&gt; 4100</p> <p>————&gt;&gt;&gt; ABE EIG DP1 BUG DPB [AGT]</p>	<p>Buchungsart: Wohnungs-/Teilerbbaurecht</p> <p>Buchung: Grundbuchamt Krötenstett Grundbuchbezirk Lurchingen Grundbuchblatt 486 Laufende Nummer 1 1/8 Wohnungs-/Teilerbbaurechtsanteil (oder) Anteil nicht ermittelbar an Wohnungs-/Teilerbbaurechtsanteil</p> <p>Buchung: Grundbuchamt Krötenstett</p>

Ableitungsregel	Präsentation
<p>„Grundbuchbezirk “ABE EIG DP1 BUG DPB [BBZ]          „Grundbuchblatt “ABE EIG DP1 BUG DPB [BBN]          „Laufende Nummer “ABE EIG DP1 BUG DPB [LFD]  <math>\wedge</math> (ABE EIG DP1 ANT 21009 [ZAE] <math>\neq</math> 99999 <math>\wedge</math> ABE EIG DP1 ANT 21009 [NEN] <math>\neq</math> 99999)          ABE EIG DP1 ANT 21009 [ZAE],/“ABE EIG DP1 ANT 21009 [NEN]          „Wohnungs-/Teilerbbaurechtsanteil“          „verbunden mit dem Sondereigentum an “ABE EIG DP1 [BSO],, Nr. “ABE EIG DP1 [NRA]          „laut Aufteilungsplan“  <math>\vee</math> (ABE EIG DP1 ANT 21009 [ZAE] = 99999 <math>\wedge</math> ABE EIG DP1 ANT 21009 [NEN] = 99999)          „Anteil nicht ermittelbar an Wohnungs-/Teilerbbaurechtsanteil“          „verbunden mit dem Sondereigentum an “ABE EIG DP1 [BSO],, Nr. “ABE EIG DP1 [NRA]          „laut Aufteilungsplan“ <math>\longrightarrow</math> 4100</p> <p><math>\vee</math> ABE EIG DP1 AAN [+]  <math>\wedge</math> ABE EIG DP1 BSO [-]  <math>\longrightarrow</math> „Buchung:“ <math>\longrightarrow</math> 4100  <math>\longrightarrow</math> ABE EIG DP1 BUG DPB [AGT]          „Grundbuchbezirk “ABE EIG DP1 BUG DPB [BBZ]          „Grundbuchblatt “ABE EIG DP1 BUG DPB [BBN]          „Laufende Nummer “ABE EIG DP1 BUG DPB [LFD]  <math>\wedge</math> ((ABE EIG DP1 ANT 21009 [ZAE] <math>\neq</math> 99999 <math>\wedge</math> ABE EIG DP1 ANT 21009 [NEN] <math>\neq</math> 99999)  <math>\wedge</math> (ABE EIG DP1 AAN 21009 [ZAE] <math>\neq</math> 99999 <math>\wedge</math> ABE EIG DP1 AAN 21009 [NEN] <math>\neq</math> 99999))          ABE EIG DP1 ANT 21009 [ZAE],/“ABE EIG DP1 ANT 21009 [NEN],, Anteil an “          ABE EIG DP1 AAN 21009 [ZAE],/“ABE EIG DP1 AAN 21009 [NEN]          „Wohnungs-/Teilerbbaurechtsanteil“  <math>\vee</math> ((ABE EIG DP1 ANT 21009 [ZAE] = 99999 <math>\wedge</math> ABE EIG DP1 ANT 21009 [NEN] = 99999)  <math>\vee</math> (ABE EIG DP1 AAN 21009 [ZAE] = 99999 <math>\wedge</math> ABE EIG DP1 AAN 21009 [NEN] = 99999))          „Anteil nicht ermittelbar an Wohnungs-/Teilerbbaurechtsanteil“ <math>\longrightarrow</math> 4100</p> <p><math>\vee</math> ABE EIG DP1 AAN [+]  <math>\wedge</math> ABE EIG DP1 BSO [+]  <math>\longrightarrow</math> „Buchung:“ <math>\longrightarrow</math> 4100  <math>\longrightarrow</math> ABE EIG DP1 BUG DPB [AGT]          „Grundbuchbezirk “ABE EIG DP1 BUG DPB [BBZ]          „Grundbuchblatt “ABE EIG DP1 BUG DPB [BBN]          „Laufende Nummer “ABE EIG DP1 BUG DPB [LFD]  <math>\wedge</math> ((ABE EIG DP1 ANT 21009 [ZAE] <math>\neq</math> 99999 <math>\wedge</math> ABE EIG DP1 ANT 21009 [NEN] <math>\neq</math> 99999)  <math>\wedge</math> (ABE EIG DP1 AAN 21009 [ZAE] <math>\neq</math> 99999 <math>\wedge</math> ABE EIG DP1 AAN 21009 [NEN] <math>\neq</math> 99999))          ABE EIG DP1 ANT 21009 [ZAE],/“ABE EIG DP1 ANT 21009 [NEN],, Anteil an “          ABE EIG DP1 AAN 21009 [ZAE],/“ABE EIG DP1 AAN 21009 [NEN]          „Wohnungs-/Teilerbbaurechtsanteil“          „verbunden mit dem Sondereigentum an “ABE EIG DP1 [BSO],, Nr. “ABE EIG DP1 [NRA]          „laut Aufteilungsplan“  <math>\vee</math> ((ABE EIG DP1 ANT 21009 [ZAE] = 99999 <math>\wedge</math> ABE EIG DP1 ANT 21009 [NEN] = 99999)  <math>\vee</math> (ABE EIG DP1 AAN 21009 [ZAE] = 99999 <math>\wedge</math> ABE EIG DP1 AAN 21009 [NEN] = 99999))          „Anteil nicht ermittelbar an Wohnungs-/Teilerbbaurechtsanteil“          „verbunden mit dem Sondereigentum an “ABE EIG DP1 [BSO],, Nr. “ABE EIG DP1 [NRA]</p>	<p>Grundbuchbezirk Lurchingen          Grundbuchblatt 486          Laufende Nummer 1          1/8 Wohnungs-/Teilerbbaurechtsanteil          verbunden mit dem Sondereigentum an Wohnung, Keller-          abteil und Garage Nr. 6 laut Aufteilungsplan  <i>(oder)</i>          Anteil nicht ermittelbar an Wohnungs-/Teilerbbaurechtsanteil          verbunden mit dem Sondereigentum an Wohnung, Keller-          abteil und Garage Nr. 6 laut Aufteilungsplan</p> <p>Buchung:          Grundbuchamt Krötenstett          Grundbuchbezirk Lurchingen          Grundbuchblatt 487          Laufende Nummer 1          1/2 Anteil an 1/8 Wohnungs-/Teilerbbaurechtsanteil  <i>(oder)</i>          Anteil nicht ermittelbar an Wohnungs-/Teilerbbaurechtsanteil</p> <p>Buchung:          Grundbuchamt Krötenstett          Grundbuchbezirk Lurchingen          Grundbuchblatt 487          Laufende Nummer 1          1/2 Anteil an 1/8 Wohnungs-/Teilerbbaurechtsanteil          verbunden mit dem Sondereigentum an Wohnung, Keller-          abteil und Garage Nr. 7a laut Aufteilungsplan  <i>(oder)</i>          Anteil nicht ermittelbar an Wohnungs-/Teilerbbaurechtsanteil          verbunden mit dem Sondereigentum an Wohnung, Keller-</p>

Ableitungsregel	Präsentation
<p>„ laut Aufteilungsplan“ → 4100</p> <p>→ → ABE EIG DP1 EIG [+] „Berechtigte:“ → 4100          Gehe zu „Eigentümer“<sub>n</sub>  <i>n = Anzahl der gefundenen Erbbaurechtsanteile</i></p>	<p>abteil und Garage Nr. 7a laut Aufteilungsplan</p> <p>Berechtigte:</p>
<p><u>Gebäudeeigentum</u></p> <p>ABE EIG DP1 BAR = Gebäudeeigentum</p> <p>→ → „Buchungsart:“ → 4100          → → ABE EIG DP1 [BAR] → 4100</p> <p>ABE EIG DP1 BUG [+]</p> <p>→ → „Buchung:“ → 4100          → → ABE EIG DP1 BUG DPB [AGT]          „Grundbuchbezirk “ABE EIG DP1 BUG DPB [BBZ]          „Grundbuchblatt “ABE EIG DP1 BUG DPB [BBN]          „Laufende Nummer “ABE EIG DP1 BUG DPB [LFD] → 4100</p> <p>ABE EIG DP1 EIG [+]</p> <p>→ → „Berechtigte:“ → 4100          Gehe zu „Eigentümer“</p>	<p>Buchungsart: Gebäudeeigentum</p> <p>Buchung: Grundbuchamt Krötenstett Grundbuchbezirk Lurchingen Grundbuchblatt 913 Laufende Nummer 1 Berechtigte:</p>
<p><u>Aufgeteiltes Gebäudeeigentum</u></p> <p>(ABE EIG DP1 BAR = Anteil am Gebäudeeigentum ∨ Anteil am Anteil zum Gebäudeeigentum</p> <p>→ → „Buchungsart:“ → 4100          → → ABE EIG DP1 [BAR] → 4100</p> <p>∧ ABE EIG DP1 AAN [-]</p> <p>→ → „Buchung:“ → 4100          → → ABE EIG DP1 BUG DPB [AGT]          „Grundbuchbezirk “ABE EIG DP1 BUG DPB [BBZ]          „Grundbuchblatt “ABE EIG DP1 BUG DPB [BBN]          „Laufende Nummer “ABE EIG DP1 BUG DPB [LFD]          ∧ (ABE EIG DP1 ANT 21009 [ZAE] ≠ 99999 ∧ ABE EIG DP1 ANT 21009 [NEN] ≠ 99999)          ABE EIG DP1 ANT 21009 [ZAE], „ABE EIG DP1 ANT 21009 [NEN]          „ Anteil am Gebäudeeigentum“          ∨ (ABE EIG DP1 ANT 21009 [ZAE] = 99999 ∧ ABE EIG DP1 ANT 21009 [NEN] = 99999)          „Anteil nicht ermittelbar am Gebäudeeigentum“ → 4100</p> <p>∨ ABE EIG DP1 AAN [+]</p> <p>→ → „Buchung:“ → 4100          → → ABE EIG DP1 BUG DPB [AGT]          „Grundbuchbezirk “ABE EIG DP1 BUG DPB [BBZ]          „Grundbuchblatt “ABE EIG DP1 BUG DPB [BBN]          „Laufende Nummer “ABE EIG DP1 BUG DPB [LFD]</p>	<p>Buchungsart: Anteil am Gebäudeeigentum</p> <p>Buchung: Grundbuchamt Krötenstett Grundbuchbezirk Lurchingen Grundbuchblatt 486 Laufende Nummer 1 1/2 Anteil am Gebäudeeigentum (oder) Anteil nicht ermittelbar am Gebäudeeigentum</p> <p>Buchung: Grundbuchamt Krötenstett Grundbuchbezirk Lurchingen Grundbuchblatt 487</p>

Ableitungsregel	Präsentation
$\wedge ((\text{ABE EIG DP1 ANT 21009 [ZAE]} \neq 99999 \wedge \text{ABE EIG DP1 ANT 21009 [NEN]} \neq 99999) \\ \wedge (\text{ABE EIG DP1 AAN 21009 [ZAE]} \neq 99999 \wedge \text{ABE EIG DP1 AAN 21009 [NEN]} \neq 99999)) \\ \text{ABE EIG DP1 ANT 21009 [ZAE], „ABE EIG DP1 ANT 21009 [NEN], „Anteil an “} \\ \text{ABE EIG DP1 AAN 21009 [ZAE], „ABE EIG DP1 AAN 21009 [NEN]} \\ \text{„Anteil am Gebäudeeigentum“} \\ \vee ((\text{ABE EIG DP1 ANT 21009 [ZAE]} = 99999 \wedge \text{ABE EIG DP1 ANT 21009 [NEN]} = 99999) \\ \vee (\text{ABE EIG DP1 AAN 21009 [ZAE]} = 99999 \wedge \text{ABE EIG DP1 AAN 21009 [NEN]} = 99999)) \\ \text{„Anteil nicht ermittelbar am Gebäudeeigentum“} \longrightarrow 4100 \\ \text{ABE EIG DP1 EIG [+]} \\ \longrightarrow \text{„Berechtigte:“} \longrightarrow 4100 \\ \text{Gehe zu „Eigentümer“}_n \\ n = \text{Anzahl der gefundenen Gebäudeeigentumsanteile}$	<p>Laufende Nummer 1 1/2 Anteil an 1/2 Anteil am Gebäudeeigentum (oder) Anteil nicht ermittelbar am Gebäudeeigentum</p> <p>Berechtigte:</p>
<p><u>Untererbbaurecht oder Aufgeteiltes Untererbbaurecht WEG</u></p> <p>ABE EIG DP1 BAR = Untererbbaurecht</p> <p><math>\longrightarrow</math> „Buchungsart:“ <math>\longrightarrow</math> 4100  <math>\longrightarrow</math> ABE EIG DP1 [BAR] <math>\longrightarrow</math> 4100</p> <p>ABE EIG DP1 BUG [+]</p> <p><math>\longrightarrow</math> „Buchung:“ <math>\longrightarrow</math> 4100  <math>\longrightarrow</math> ABE EIG DP1 BUG DPB [AGT]    „Grundbuchbezirk “ABE EIG DP1 BUG DPB [BBZ]    „Grundbuchblatt “ABE EIG DP1 BUG DPB [BBN]    „Laufende Nummer “ABE EIG DP1 BUG DPB [LFD] <math>\longrightarrow</math> 4100</p> <p>ABE EIG DP1 EIG [+]</p> <p><math>\longrightarrow</math> „Berechtigte:“ <math>\longrightarrow</math> 4100    Gehe zu „Eigentümer“</p> <p>(<math>\vee</math> ABE EIG DP1 BAR = Wohnungs-/Teiluntererbbaurecht <math>\vee</math> Anteil am Wohnungs-/Teiluntererbbaurechtsanteil</p> <p><math>\longrightarrow</math> „Buchungsart:“ <math>\longrightarrow</math> 4100  <math>\longrightarrow</math> ABE EIG DP1 [BAR] <math>\longrightarrow</math> 4100</p> <p><math>\wedge</math> ABE EIG DP1 AAN [-]  <math>\wedge</math> ABE EIG DP1 BSO [-]</p> <p><math>\longrightarrow</math> „Buchung:“ <math>\longrightarrow</math> 4100  <math>\longrightarrow</math> ABE EIG DP1 BUG DPB [AGT]    „Grundbuchbezirk “ABE EIG DP1 BUG DPB [BBZ]    „Grundbuchblatt “ABE EIG DP1 BUG DPB [BBN]    „Laufende Nummer “ABE EIG DP1 BUG DPB [LFD]  <math>\wedge</math> (ABE EIG DP1 ANT 21009 [ZAE] <math>\neq</math> 99999 <math>\wedge</math> ABE EIG DP1 ANT 21009 [NEN] <math>\neq</math> 99999)    ABE EIG DP1 ANT 21009 [ZAE], „ABE EIG DP1 ANT 21009 [NEN]    „Wohnungs-/Teiluntererbbaurechtsanteil“  <math>\vee</math> (ABE EIG DP1 ANT 21009 [ZAE] = 99999 <math>\wedge</math> ABE EIG DP1 ANT 21009 [NEN] = 99999)    „Anteil nicht ermittelbar an Wohnungs-/Teiluntererbbaurechtsanteil“ <math>\longrightarrow</math> 4100</p> <p><math>\vee</math> ABE EIG DP1 AAN [-]</p>	<p>Buchungsart: Untererbbaurecht</p> <p>Buchung: Grundbuchamt Krötenstett Grundbuchbezirk Lurchingen Grundbuchblatt 422 Laufende Nummer 1</p> <p>Berechtigte:</p> <p>Buchungsart: Wohnungs-/Teiluntererbbaurecht</p> <p>Buchung: Grundbuchamt Krötenstett Grundbuchbezirk Lurchingen Grundbuchblatt 422 Laufende Nummer 1 1/16 Wohnungs-/Teiluntererbbaurechtsanteil (oder) Anteil nicht ermittelbar an Wohnungs-/Teiluntererbbaurechtsanteil</p>

Ableitungsregel	Präsentation
<p> <math>\wedge</math> ABE EIG DP1 BSO [+]           <math>\longrightarrow</math> „Buchung:“           <math>\longrightarrow</math> ABE EIG DP1 BUG DPB [AGT]                   „Grundbuchbezirk “ABE EIG DP1 BUG DPB [BBZ]                   „Grundbuchblatt “ABE EIG DP1 BUG DPB [BBN]                   „Laufende Nummer “ABE EIG DP1 BUG DPB [LFD]           <math>\wedge</math> (ABE EIG DP1 ANT 21009 [ZAE] <math>\neq</math> 99999 <math>\wedge</math> ABE EIG DP1 ANT 21009 [NEN] <math>\neq</math> 99999)                   ABE EIG DP1 ANT 21009 [ZAE],/“ABE EIG DP1 ANT 21009 [NEN]                   „Wohnungs-/Teiluntererbaurechtsanteil“                   „verbunden mit dem Sondereigentum an “ABE EIG DP1 [BSO],, Nr. “ABE EIG DP1 [NRA]                   „laut Aufteilungsplan“           <math>\vee</math> (ABE EIG DP1 ANT 21009 [ZAE] = 99999 <math>\wedge</math> ABE EIG DP1 ANT 21009 [NEN] = 99999)                   „Anteil nicht ermittelbar an Wohnungs-/Teiluntererbaurechtsanteil“                   „verbunden mit dem Sondereigentum an “ABE EIG DP1 [BSO],, Nr. “ABE EIG DP1 [NRA]                   „laut Aufteilungsplan“           <math>\longrightarrow</math> 4100       </p> <p> <math>\vee</math> ABE EIG DP1 AAN [+]           <math>\wedge</math> ABE EIG DP1 BSO [-]           <math>\longrightarrow</math> „Buchung:“           <math>\longrightarrow</math> ABE EIG DP1 BUG DPB [AGT]                   „Grundbuchbezirk “ABE EIG DP1 BUG DPB [BBZ]                   „Grundbuchblatt “ABE EIG DP1 BUG DPB [BBN]                   „Laufende Nummer “ABE EIG DP1 BUG DPB [LFD]           <math>\wedge</math> ((ABE EIG DP1 ANT 21009 [ZAE] <math>\neq</math> 99999 <math>\wedge</math> ABE EIG DP1 ANT 21009 [NEN] <math>\neq</math> 99999)           <math>\wedge</math> (ABE EIG DP1 AAN 21009 [ZAE] <math>\neq</math> 99999 <math>\wedge</math> ABE EIG DP1 AAN 21009 [NEN] <math>\neq</math> 99999))                   ABE EIG DP1 ANT 21009 [ZAE],/“ABE EIG DP1 ANT 21009 [NEN],, Anteil an “                   ABE EIG DP1 AAN 21009 [ZAE],/“ABE EIG DP1 AAN 21009 [NEN]                   „Wohnungs-/Teiluntererbaurechtsanteil“           <math>\vee</math> ((ABE EIG DP1 ANT 21009 [ZAE] = 99999 <math>\wedge</math> ABE EIG DP1 ANT 21009 [NEN] = 99999)           <math>\vee</math> (ABE EIG DP1 AAN 21009 [ZAE] = 99999 <math>\wedge</math> ABE EIG DP1 AAN 21009 [NEN] = 99999))                   „Anteil nicht ermittelbar an Wohnungs-/Teiluntererbaurechtsanteil“           <math>\longrightarrow</math> 4100       </p> <p> <math>\vee</math> ABE EIG DP1 AAN [+]           <math>\wedge</math> ABE EIG DP1 BSO [+]           <math>\longrightarrow</math> „Buchung:“           <math>\longrightarrow</math> ABE EIG DP1 BUG DPB [AGT]                   „Grundbuchbezirk “ABE EIG DP1 BUG DPB [BBZ]                   „Grundbuchblatt “ABE EIG DP1 BUG DPB [BBN]                   „Laufende Nummer “ABE EIG DP1 BUG DPB [LFD]           <math>\wedge</math> ((ABE EIG DP1 ANT 21009 [ZAE] <math>\neq</math> 99999 <math>\wedge</math> ABE EIG DP1 ANT 21009 [NEN] <math>\neq</math> 99999)           <math>\wedge</math> (ABE EIG DP1 AAN 21009 [ZAE] <math>\neq</math> 99999 <math>\wedge</math> ABE EIG DP1 AAN 21009 [NEN] <math>\neq</math> 99999))                   ABE EIG DP1 ANT 21009 [ZAE],/“ABE EIG DP1 ANT 21009 [NEN],, Anteil an “                   ABE EIG DP1 AAN 21009 [ZAE],/“ABE EIG DP1 AAN 21009 [NEN]                   „Wohnungs-/Teiluntererbaurechtsanteil“                   „verbunden mit dem Sondereigentum an “ABE EIG DP1 [BSO],, Nr. “ABE EIG DP1 [NRA]                   „laut Aufteilungsplan           <math>\vee</math> ((ABE EIG DP1 ANT 21009 [ZAE] = 99999 <math>\wedge</math> ABE EIG DP1 ANT 21009 [NEN] = 99999)           <math>\longrightarrow</math> 4100       </p>	<p>         Buchung:                   Grundbuchamt Krötenstett                   Grundbuchbezirk Lurchingen                   Grundbuchblatt 422                   Laufende Nummer 1                   1/16 Wohnungs-/Teiluntererbaurechtsanteil                   verbunden mit dem Sondereigentum an Wohnung, Keller-                   abteil und Garage Nr. 12 laut Aufteilungsplan           <i>(oder)</i>           Anteil nicht ermittelbar an Wohnungs-/Teiluntererbaurechtsanteil                   verbunden mit dem Sondereigentum an Wohnung, Keller-                   abteil und Garage Nr. 12 laut Aufteilungsplan       </p> <p>         Buchung:                   Grundbuchamt Krötenstett                   Grundbuchbezirk Lurchingen                   Grundbuchblatt 423                   Laufende Nummer 1                   1/2 Anteil an 1/16 Wohnungs-/Teiluntererbaurechtsanteil           <i>(oder)</i>           Anteil nicht ermittelbar an Wohnungs-/Teiluntererbaurechtsanteil       </p> <p>         Buchung:                   Grundbuchamt Krötenstett                   Grundbuchbezirk Lurchingen                   Grundbuchblatt 423                   Laufende Nummer 1                   1/2 Anteil an 1/16 Wohnungs-/Teiluntererbaurechtsanteil                   verbunden mit dem Sondereigentum an Wohnung, Keller-                   abteil und Garage Nr. 14a laut Aufteilungsplan           <i>(oder)</i> </p>

Ableitungsregel	Präsentation
<p> <math>\vee</math> (ABE EIG DP1 AAN 21009 [ZAE] = 99999 <math>\wedge</math> ABE EIG DP1 AAN 21009 [NEN] = 99999))          „Wohnungs-/Teiluntererbbaurechtsanteil“          „verbunden mit dem Sondereigentum an “ABE EIG DP1 [BSO], Nr. “ABE EIG DP1 [NRA]          „ laut Aufteilungsplan“ <math>\longrightarrow</math> 4100       </p> <p>         ABE EIG DP1 BUG DPB AGT [+]          ABE EIG DP1 EIG [+]  <math>\longrightarrow</math> <math>\longrightarrow</math> „Berechtigte:“ <math>\longrightarrow</math> 4100          Gehe zu „<u>Eigentümer</u>“<sub>n</sub> </p> <p><i>n = Anzahl der gefundenen Untererbbaurechtsanteile</i></p>	<p>Anteil nicht ermittelbar an Wohnungs-/Teiluntererbbaurechtsanteil verbunden mit dem Sondereigentum an Wohnung, Kellerabteil und Garage Nr. 14a laut Aufteilungsplan</p> <p>Berechtigte:</p>
<p><b>Grundstücksgleiche Rechte (noch nicht im Grundbuch gebucht; Verzeichnis der Bodenordnung ersetzt den Grundstücksnachweis)</b></p> <p><i>Die Ableitungsregeln entsprechen denen der „Grundstücksgleichen Rechte“. Weil jedoch die Grundstücksgleichen Rechte noch nicht im Grundbuch gebucht sind, müssen die Zeile</i></p> <p>ABE EIG DP1 BUG DPB [AGT]  <i>durch den Text</i>  <i>„Im Grundbuch noch nicht gebucht.</i>  <i>Nachweis im Liegenschaftskataster entsprechend dem amtlichen Verzeichnis der Bodenordnung“</i>  <i>und in dem auszugebenden Text die Begriffe</i>  <i>„Grundbuchbezirk“ durch „Buchungsblattbezirk“</i>  <i>„Grundbuchblatt“ durch „Buchungsblatt“</i>  <i>ersetzt werden.</i></p>	



## 2.4 Flurstücks- und Eigentumsnachweis mit Bodenschätzung

### 2.4.1 Ausgabekopf, Titelseite

Ableitungsregel	Präsentation
<b>Landeswappen</b> Identisch mit den Festlegungen in „2.1 Flurstücksnachweis“.	
<b>Katasterführende Stelle</b> Identisch mit den Festlegungen in „2.1 Flurstücksnachweis“.	
<b>Anschrift Katasterführende Stelle</b> Identisch mit den Festlegungen in „2.1 Flurstücksnachweis“.	
<b>Art der Ausgabe</b> ABX AK1 AKS ADA [+] →→ „Auszug aus dem Liegenschaftskataster“ → 4160 →→ ABX AK1 AKS [ADA] → 4107	<b>Auszug aus dem Liegenschaftskataster</b>  Flurstücks- und Eigentumsnachweis mit Bodenschätzung
<b>Datum der Ausgabe</b> Identisch mit den Festlegungen in „2.1 Flurstücksnachweis“.	
<b>Ausgabekopf - Trennlinie</b> Identisch mit den Festlegungen in „2.1 Flurstücksnachweis“.	

## 2.4.2 Ausgabekopf, Folgeseite

Ableitungsregel	Präsentation
<b>Flurstücksnummer</b> Identisch mit den Festlegungen in „2.1 Flurstücksnachweis“.	
<b>Flurnummer</b> Identisch mit den Festlegungen in „2.1 Flurstücksnachweis“.	
<b>Gemarkungsname</b> Identisch mit den Festlegungen in „2.1 Flurstücksnachweis“.	
<b>Art der Ausgabe</b> ABX AK1 AKS ADA [+] →→ „Auszug aus dem Liegenschaftskataster“ →→ ABX AK1 AKS [ADA]	<div><div><div></div><div></div></div><div><div></div><div></div></div><div><div></div><div></div></div><div><div></div><div></div></div><div><div></div><div></div></div><div><div></div><div></div></div><div><div></div><div></div></div><div><div></div><div></div></div><div><div></div><div></div></div><div><div></div><div></div></div><div><div></div><div></div></div><div><div></div><div></div></div><div><div></div><div></div></div><div><div></div><div></div></div><div><div></div><div></div></div><div><div></div><div></div></div><div><div></div><div></div></div><div><div></div><div></div></div><div><div></div><div></div></div><div><div></div><div></div></div><div><div></div><div></div></div><div><div></div><div></div></div><div><div></div><div></div></div><div><div></div><div></div></div><div><div></div><div></div></div><div><div></div><div></div></div><div><div></div><div></div></div><div><div></div><div></div></div><div><div></div><div></div></div><div><div></div><div></div></div><div><div></div><div></div></div><div><div></div><div></div></div><div><div></div><div></div></div><div><div></div><div></div></div><div><div></div><div></div></div><div><div></div><div></div></div><div><div></div><div></div></div><div><div></div><div></div></div><div><div></div><div></div></div><div><div></div><div></div></div><div><div></div><div></div></div><div><div></div><div></div></div><div><div></div><div></div></div><div><div></div><div></div></div><div><div></div><div></div></div><div><div></div><div></div></div><div><div></div><div></div></div><div><div></div><div></div></div><div><div></div><div></div></div><div><div></div><div></div></div><div><div></div><div></div></div><div><div></div><div></div></div><div><div></div><div></div></div><div><div></div><div></div></div><div><div></div><div></div></div><div><div></div><div></div></div><div><div></div><div></div></div><div><div></div><div></div></div><div><div></div><div></div></div><div><div></div><div></div></div><div><div></div><div></div></div><div><div></div><div></div></div><div><div></div><div></div></div><div><div></div><div></div></div><div><div></div><div></div></div><div><div></div><div></div></div><div><div></div><div></div></div><div><div></div><div></div></div><div><div></div><div></div></div><div><div></div><div></div></div><div><div></div><div></div></div><div><div></div><div></div></div><div><div></div><div></div></div><div><div></div><div></div></div><div><div></div><div></div></div><div><div></div><div></div></div><div><div></div><div></div></div><div><div></div><div></div></div><div><div></div><div></div></div><div><div></div><div></div></div><div><div></div><div></div></div><div><div></div><div></div></div><div><div></div><div></div></div><div><div></div><div></div></div><div><div></div><div></div></div><div><div></div><div></div></div><div><div></div><div></div></div><div><div></div><div></div></div><div><div></div><div></div></div><div><div></div><div></div></div><div><div></div><div></div></div><div><div></div><div></div></div><div><div></div><div></div></div><div><div></div><div></div></div><div><div></div><div></div></div><div><div></div><div></div></div><div><div></div><div></div></div><div><div></div><div></div></div><div><div></div><div></div></div><div><div></div><div></div></div><div><div></div><div></div></div><div><div></div><div></div></div><div><div></div><div></div></div><div><div></div><div></div></div><div><div></div><div></div></div><div><div></div><div></div></div><div><div></div><div></div></div><div><div></div><div></div></div><div><div></div><div></div></div><div><div></div><div></div></div><div><div></div><div></div></div><div><div></div><div></div></div><div><div></div><div></div></div><div><div></div><div></div></div><div><div></div><div></div></div><div><div></div><div></div></div><div><div></div><div></div></div><div><div></div><div></div></div><div><div></div><div></div></div><div><div></div><div></div></div><div><div></div><div></div></div><div><div></div><div></div></div><div><div></div><div></div></div><div><div></div><div></div></div><div><div></div><div></div></div><div><div></div><div></div></div><div><div></div><div></div></div><div><div></div><div></div></div><div><div></div><div></div></div><div><div></div><div></div></div><div><div></div><div></div></div><div><div></div><div></div></div><div><div></div><div></div></div><div><div></div><div></div></div><div><div></div><div></div></div><div><div></div><div></div></div><div><div></div><div></div></div><div><div></div><div></div></div><div><div></div><div></div></div><div><div></div><div></div></div><div><div></div><div></div></div><div><div></div><div></div></div><div><div></div><div></div></div><div><div></div><div></div></div><div><div></div><div></div></div><div><div></div><div></div></div><div><div></div><div></div></div><div><div></div><div></div></div><div><div></div><div></div></div><div><div></div><div></div></div><div><div></div><div></div></div><div><div></div><div></div></div><div><div></div><div></div></div><div><div></div><div></div></div><div><div></div><div></div></div><div><div></div><div></div></div><div><div></div><div></div></div><div><div></div><div></div></div><div><div></div><div></div></div><div><div></div><div></div></div><div><div></div><div></div></div><div><div></div><div></div></div><div><div></div><div></div></div><div><div></div><div></div></div><div><div></div><div></div></div><div><div></div><div></div></div><div><div></div><div></div></div><div><div></div><div></div></div><div><div></div><div></div></div><div><div></div><div></div></div><div><div></div><div></div></div><div><div></div><div></div></div><div><div></div><div></div></div><div><div></div><div></div></div><div><div></div><div></div></div><div><div></div><div></div></div><div><div></div><div></div></div><div><div></div><div></div></div><div><div></div><div></div></div><div><div></div><div></div></div><div><div></div><div></div></div><div><div></div><div></div></div><div><div></div><div></div></div><div><div></div><div></div></div><div><div></div><div></div></div><div><div></div><div></div></div><div><div></div><div></div></div><div><div></div><div></div></div><div><div></div><div></div></div><div><div></div><div></div></div><div><div></div><div></div></div><div><div></div><div></div></div><div><div></div><div></div></div><div><div></div><div></div></div><div><div></div><div></div></div><div><div></div><div></div></div><div><div></div><div></div></div><div><div></div><div></div></div><div><div></div><div></div></div><div><div></div><div></div></div><div><div></div><div></div></div><div><div></div><div></div></div><div><div></div><div></div></div><div><div></div><div></div></div><div><div></div><div></div></div><div><div></div><div></div></div><div><div></div><div></div></div><div><div></div><div></div></div><div><div></div><div></div></div><div><div></div><div></div></div><div><div></div><div></div></div><div><div></div><div></div></div><div><div></div><div></div></div><div><div></div><div></div></div><div><div></div><div></div></div><div><div></div><div></div></div><div><div></div><div></div></div><div><div></div><div></div></div><div><div></div><div></div></div><div><div></div><div></div></div><div><div></div><div></div></div><div><div></div><div></div></div><div><div></div><div></div></div><div><div></div><div></div></div><div><div></div><div></div></div><div><div></div><div></div></div><div><div></div><div></div></div><div><div></div><div></div></div><div><div></div><div></div></div><div><div></div><div></div></div><div><div></div><div></div></div><div><div></div><div></div></div><div><div></div><div></div></div><div><div></div><div></div></div><div><div></div><div></div></div><div><div></div><div></div></div><div><div></div><div></div></div><div><div></div><div></div></div><div><div></div><div></div></div><div><div></div><div></div></div><div><div></div><div></div></div><div><div></div><div></div></div><div><div></div><div></div></div><div><div></div><div></div></div><div><div></div><div></div></div><div><div></div><div></div></div><div><div></div><div></div></div><div><div></div><div></div></div><div><div></div><div></div></div><div><div></div><div></div></div><div><div></div><div></div></div><div><div></div><div></div></div><div><div></div><div></div></div><div><div></div><div></div></div><div><div></div><div></div></div><div><div></div><div></div></div><div><div></div><div></div></div><div><div></div><div></div></div><div><div></div><div></div></div><div><div></div><div></div></div><div><div></div><div></div></div><div><div></div><div></div></div><div><div></div><div></div></div><div><div></div><div></div></div><div><div></div><div></div></div><div><div></div><div></div></div><div><div></div><div></div></div><div><div></div><div></div></div><div><div></div><div></div></div><div><div></div><div></div></div><div><div></div><div></div></div><div><div></div><div></div></div><div><div></div><div></div></div><div><div></div><div></div></div><div><div></div><div></div></div><div><div></div><div></div></div><div><div></div><div></div></div><div><div></div><div></div></div><div><div></div><div></div></div><div><div></div><div></div></div><div><div></div><div></div></div><div><div></div><div></div></div><div><div></div><div></div></div><div><div></div><div></div></div><div><div></div><div></div></div><div><div></div><div></div></div><div><div></div><div></div></div><div><div></div><div></div></div><div><div></div><div></div></div><div><div></div><div></div></div><div><div></div><div></div></div><div><div></div><div></div></div><div><div></div><div></div></div><div><div></div><div></div></div><div><div></div><div></div></div><div><div></div><div></div></div><div><div></div><div></div></div><div><div></div><div></div></div><div><div></div><div></div></div><div><div></div><div></div></div><div><div></div><div></div></div><div><div></div><div></div></div><div><div></div><div></div></div><div><div></div><div></div></div><div><div></div><div></div></div><div><div></div><div></div></div><div><div></div><div></div></div><div><div></div><div></div></div><div><div></div><div></div></div><div><div></div><div></div></div><div><div></div><div></div></div><div><div></div><div></div></div><div><div></div><div></div></div><div><div></div><div></div></div><div><div></div><div></div></div><div><div></div><div></div></div><div><div></div><div></div></div><div><div></div><div></div></div><div><div></div><div></div></div><div><div></div><div></div></div><div><div></div><div></div></div><div><div></div><div></div></div><div><div></div><div></div></div><div><div></div><div></div></div><div><div></div><div></div></div><div><div></div><div></div></div><div><div></div><div></div></div><div><div></div><div></div></div><div><div></div><div></div></div><div><div></div><div></div></div><div><div></div><div></div></div><div><div></div><div></div></div><div><div></div><div></div></div><div><div></div><div></div></div><div><div></div><div></div></div><div><div></div><div></div></div><div><div></div><div></div></div><div><div></div><div></div></div><div><div></div><div></div></div><div><div></div><div></div></div><div><div></div><div></div></div><div><div></div><div></div></div><div><div></div><div></div></div><div><div></div><div></div></div><div><div></div><div></div></div><div><div></div><div></div></div><div><div></div><div></div></div><div><div></div><div></div></div><div><div></div><div></div></div><div><div></div><div></div></div><div><div></div><div></div></div><div><div></div><div></div></div><div><div></div><div></div></div><div><div></div><div></div></div><div><div></div><div></div></div><div><div></div><div></div></div><div><div></div><div></div></div><div><div></div><div></div></div><div><div></div><div></div></div><div><div></div><div></div></div><div><div></div><div></div></div><div><div></div><div></div></div><div><div></div><div></div></div><div><div></div><div></div></div><div><div></div><div></div></div><div><div></div><div></div></div><div><div></div><div></div></div><div><div></div><div></div></div><div><div></div><div></div></div><div><div></div><div></div></div><div><div></div><div></div></div><div><div></div><div></div></div><div><div></div><div></div></div><div><div>&lt;/</div></div></div>

### **2.4.3 Fußzeile**

Identisch mit den Festlegungen in „2.1 Flurstücksnachweis“.

## 2.4.4 Inhalt Flurstücks- und Eigentumsnachweis mit Bodenschätzung

Ableitungsregel	Präsentation		
<b>Bezeichnung des Flurstücks</b> Identisch mit den Festlegungen in „2.1 Flurstücksnachweis“.			
<b>Gebietszugehörigkeit</b> Identisch mit den Festlegungen in „2.1 Flurstücksnachweis“.			
<b>Lagebezeichnung</b> Identisch mit den Festlegungen in „2.1 Flurstücksnachweis“.			
<b>Fläche</b> Identisch mit den Festlegungen in „2.1 Flurstücksnachweis“.			
<b>Tatsächliche Nutzung</b> Identisch mit den Festlegungen in „2.1 Flurstücksnachweis“.			
<b>Klassifizierung</b> Identisch mit den Festlegungen in „2.1 Flurstücksnachweis“.			
<b>Gebäude</b> Identisch mit den Festlegungen in „2.1 Flurstücksnachweis“.			
<b>Bodenschätzung</b> ABX OBB DF5 ABS [+] <table border="0" style="width: 100%;"> <tr> <td style="width: 50%;">               → „Bodenschätzung:“                ( → ABX OBB DF5 ABS DF8 [ABF], m² “ABX OBB DF5 ABS DF8 [BES]                → „Ertragsmesszahl “ABX OBB DF5 ABS DF8 [EMZ]  <i>n = Anzahl der gefundenen DF8 (alle Abschnittsflächen werden ausgegeben).</i>                → „Gesamtertragsmesszahl “ABX OBB DF5 [GMZ]             </td><td style="width: 50%; vertical-align: top;">               → 4100                → 4100)<sub>n</sub>                → 4100)<sub>n</sub>                → 4100             </td></tr> </table>	→ „Bodenschätzung:“ ( → ABX OBB DF5 ABS DF8 [ABF], m² “ABX OBB DF5 ABS DF8 [BES] → „Ertragsmesszahl “ABX OBB DF5 ABS DF8 [EMZ] <i>n = Anzahl der gefundenen DF8 (alle Abschnittsflächen werden ausgegeben).</i> → „Gesamtertragsmesszahl “ABX OBB DF5 [GMZ]	→ 4100 → 4100) <sub>n</sub> → 4100) <sub>n</sub> → 4100	<b>Bodenschätzung:</b> 5 233 m² Ackerland (A), Bodenart Lehm (L), Zustandsstufe 3, Entstehungsart Diluvium (D), Bodenzahl 68, Ackerzahl 71, Ertragsmesszahl 3715  1 219 m² Grünland (Gr), Bodenart Lehmiger Sand (IS), Bodenstufe II, Klimastufe 8° C und darüber (a), Wasserstufe 1, Grünlandgrundzahl 60, Grünlandzahl 58, Ertragsmesszahl 707  Gesamtertragsmesszahl 4422
→ „Bodenschätzung:“ ( → ABX OBB DF5 ABS DF8 [ABF], m² “ABX OBB DF5 ABS DF8 [BES] → „Ertragsmesszahl “ABX OBB DF5 ABS DF8 [EMZ] <i>n = Anzahl der gefundenen DF8 (alle Abschnittsflächen werden ausgegeben).</i> → „Gesamtertragsmesszahl “ABX OBB DF5 [GMZ]	→ 4100 → 4100) <sub>n</sub> → 4100) <sub>n</sub> → 4100		

Ableitungsregel	Präsentation
<p><b>Bewertung</b></p> <p>ABX OBB DF5 ABG [+]</p> <p>→ „Bewertung:“</p> <p>( → ABX OBB DF5 ABG DF9 [ABF], m² “ABX OBB DF5 ABG DF9 [KLA]</p> <p><i>n = Anzahl der gefundenen DF9 (alle Abschnittsflächen werden ausgegeben)</i></p>	<p>Bewertung:</p> <p>650 m² Baumschule</p> <p>530 m² Gartenland</p> <p>200 m² Anbaufläche unter Glas</p>
<p><b>Hinweise zum Flurstück</b></p> <p>Identisch mit den Festlegungen in „2.1 Flurstücksnachweis“.</p>	
<p><b>Buchung – Eigentum – Grundstücksgleiche Rechte</b></p> <p>Identisch mit den Festlegungen in „2.3 Flurstücks- und Eigentumsnachweis“.</p>	

## 2.5 Grundstücksnachweis

### 2.5.1 Ausgabekopf, Titelseite

Ableitungsregel	Präsentation
<b>Landeswappen</b> Identisch mit den Festlegungen in „2.1 Flurstücksnachweis“.	
<b>Katasterführende Stelle</b> Identisch mit den Festlegungen in „2.1 Flurstücksnachweis“.	
<b>Anschrift Katasterführende Stelle</b> Identisch mit den Festlegungen in „2.1 Flurstücksnachweis“.	
<b>Art der Ausgabe</b> ABG AK1 AKS ADA [+] <div style="display: flex; justify-content: space-between; align-items: center; margin-top: 10px;"> <div style="text-align: left;">             —→ „Auszug aus dem Liegenschaftskataster“              —→ ABG AK1 AKS [ADA]           </div> <div style="text-align: right;">             —→ 4160              —→ 4107           </div> </div>	<b>Auszug aus dem Liegenschaftskataster</b>  <b>Grundstücksnachweis</b>
<b>Datum der Ausgabe</b> Identisch mit den Festlegungen in „2.1 Flurstücksnachweis“.	
<b>Ausgabekopf - Trennlinie</b> Identisch mit den Festlegungen in „2.1 Flurstücksnachweis“.	

## 2.5.2 Ausgabekopf, Folgeseite

Ableitungsregel	Präsentation
<b>Buchungsblatt</b> ABG EIG DP1 BUG DPB BBN [+] ^ ABG EIG DP1 BUG DPB BLA = 1000 →→→ „Grundbuchblatt “ABG EIG DP1 BUG DPB [BBN]      →→→ 4107 v ABG EIG DP1 BUG DPB BLA ≠ 1000 →→→ „Buchungsblatt “ABG EIG DP1 BUG DPB [BBN]      →→→ 4107	<b>Grundbuchblatt 13</b>  <b>Buchungsblatt 400001</b>
<b>Laufende Nummer der Buchungsstelle</b> ABG EIG DP1 BUG DPB LFD [+] →→→ „Laufende Nummer “ABG EIG DP1 BUG DPB [LFD]      →→→ 4107	<b>Laufende Nummer 1</b>
<b>Buchungsblattbezirk</b> ABG EIG DP1 BUG DPB BBZ [+] ^ ABG EIG DP1 BUG DPB AGT [+] →→→ „Grundbuchbezirk “ ABG EIG DP1 BUG DPB [BBZ]      →→→ 4107 v ABG KOP DPB AGT [-] →→→ „Buchungsblattbezirk “ABG EIG DP1 BUG DPB [BBZ]      →→→ 4107	<b>Grundbuchbezirk Lurchingen</b>  <b>Buchungsblattbezirk Lurchingen</b>
<b>Art der Ausgabe</b> ABG AK1 AKS ADA [+] →→→ „Auszug aus dem Liegenschaftskataster“      →→→ 4160 →→→ ABG AK1 AKS [ADA]      →→→ 4107	<b>Auszug aus dem Liegenschaftskataster</b>  <b>Grundstücksnachweis</b>
<b>Ausgabekopf - Trennlinie</b> Identisch mit den Festlegungen in „2.1 Flurstücksnachweis“.	

### **2.5.3 Fußzeile**

Identisch mit den Festlegungen in „2.1 Flurstücksnachweis“.



## 2.5.4 Inhalt Grundstücksnachweis

Ableitungsregel	Präsentation
<p><b>Bezeichnung des Grundstücks</b></p> <p>ABG EIG DP1 BUG DPB BBN [+]</p> <p>    <math>\wedge</math> ABG EIG DP1 BUG DPB AGT [+]</p> <p>    <math>\longrightarrow</math> „Grundbuchblatt “ABG EIG DP1 BUG DPB [BBN] ”, laufende Nummer “</p> <p>        ABG EIG DP1 BUG DPB [LFD],,, Grundbuchbezirk “ ABG EIG DP1 BUG DPB [BBZ]      <math>\longrightarrow</math> 4141</p> <p>    <math>\vee</math> ABG EIG DP1 BUG DPB AGT [-]</p> <p>    <math>\longrightarrow</math> „Buchungsblatt “ABG EIG DP1 BUG DPB [BBN] ”, laufende Nummer “</p> <p>        ABG EIG DP1 BUG DPB [LFD],,, Buchungsblattbezirk “ ABG EIG DP1 BUG DPB [BBZ]      <math>\longrightarrow</math> 4141</p>	<p><b>Grundbuchblatt 13, laufende Nummer 1, Grundbuchbezirk Lurchingen</b></p> <p><b>Buchungsblatt 400001, laufende Nummer 1, Buchungsblattbezirk Lurchingen</b></p>
<p><b>Buchungsart</b></p> <p>ABG EIG DP1 BAR = Grundstück <math>\vee</math> Ungetrennter Hofraum <math>\vee</math> Von Buchungspflicht befreit Par. 3 Abs. 2 GBO</p> <p>    <math>\longrightarrow</math> „Grundstück“      <math>\longrightarrow</math> 4141</p> <p>    <math>\vee</math> ABG EIG DP1 BAR = Wohnungs-/Teileigentum <math>\vee</math> Anteil an Wohnungs-/Teileigentumsanteil <math>\vee</math> Miteigentum Par. 3 Abs. 4 GBO <math>\vee</math> Anteil an Miteigentumsanteil Par. 3 Abs. 4 GBO</p> <p>        <math>\wedge</math> ABG EIG DP1 AAN [-]</p> <p>        <math>\longrightarrow</math> <math>\wedge</math> (ABG EIG DP1 ANT 21009 [ZAE] <math>\neq</math> 99999 <math>\wedge</math> ABG EIG DP1 ANT 21009 [NEN] <math>\neq</math> 99999)</p> <p>            ABG EIG DP1 ANT 21009 [ZAE],/“ABG EIG DP1 ANT 21009 [NEN]</p> <p>            „Miteigentumsanteil am Grundstück“</p> <p>        <math>\vee</math> (ABG EIG DP1 ANT 21009 [ZAE] = 99999 <math>\wedge</math> ABG EIG DP1 ANT 21009 [NEN] = 99999)</p> <p>            „Anteil nicht ermittelbar an“</p> <p>            „Miteigentumsanteil am Grundstück“      <math>\longrightarrow</math> 4141</p> <p>        <math>\vee</math> ABG EIG DP1 AAN [+]</p> <p>        <math>\longrightarrow</math> <math>\wedge</math> ((ABG EIG DP1 ANT 21009 [ZAE] <math>\neq</math> 99999 <math>\wedge</math> ABG EIG DP1 ANT 21009 [NEN] <math>\neq</math> 99999)</p> <p>            <math>\wedge</math> (ABG EIG DP1 AAN 21009 [ZAE] <math>\neq</math> 99999 <math>\wedge</math> ABG EIG DP1 AAN 21009 [NEN] <math>\neq</math> 99999))</p> <p>            ABG EIG DP1 ANT 21009 [ZAE],/“ABG EIG DP1 ANT 21009 [NEN]</p> <p>            „Anteil an “ABG EIG DP1 AAN 21009 [ZAE],/“ABG EIG DP1 AAN 21009 [NEN]</p> <p>            „Miteigentumsanteil am Grundstück“</p> <p>        <math>\vee</math> ((ABG EIG DP1 ANT 21009 [ZAE] = 99999 <math>\wedge</math> ABG EIG DP1 ANT 21009 [NEN] = 99999)</p> <p>            <math>\vee</math> (ABG EIG DP1 AAN 21009 [ZAE] = 99999 <math>\wedge</math> ABG EIG DP1 AAN 21009 [NEN] = 99999))</p> <p>            „Anteil nicht ermittelbar an“</p> <p>            „Miteigentumsanteil am Grundstück“      <math>\longrightarrow</math> 4141</p>	<p><b>Grundstück</b></p> <p><b>1/3 Miteigentumsanteil am Grundstück</b></p> <p><i>(oder)</i></p> <p><b>Anteil nicht ermittelbar an Miteigentumsanteil am Grundstück</b></p> <p><b>1/2 Anteil an 1/3 Miteigentumsanteil am Grundstück</b></p> <p><i>(oder)</i></p> <p><b>Anteil nicht ermittelbar an Miteigentumsanteil am Grundstück</b></p>

Ableitungsregel	Präsentation
<b>Grundstücksfläche</b> ABG FLN D99 AFL [+] ———>>> „Grundstücksfläche: “ $\sum$ (ABG FLN D99 [AFL]) <sub>n</sub> <i>n = Anzahl der Flurstücke, die das Grundstück bilden</i>	Grundstücksfläche: 1 122m <sup>2</sup>
<b>Flurstücksangaben</b> ABG [FLN] ———>>> „Das Grundstück besteht aus: “	<b>Das Grundstück besteht aus:</b>
<u>{Bezeichnung des Flurstücks</u> ABG FLN D99 FSN 11005 ZAE [+] ^ ABG FLN D99 FSN 11005 NEN [-] ^ ABG FLN D99 FLN [-] ———>>> „Flurstück “ABG FLN D99 FSN 11005 [ZAE],, Gemarkung “ABG FLN D99 [GKN]	<b>Flurstück 15 Gemarkung Lurchingen</b>
ABG FLN D99 FSN 11005 ZAE [+] ^ ABG FLN D99 FSN 11005 NEN [+] ^ ABG FLN D99 FLN [-] ———>>> „Flurstück “ABG FLN D99 FSN 11005 [ZAE],,“ABG FLN D99 FSN 11005 [NEN] ,, Gemarkung “ABG FLN D99 [GKN]	<b>Flurstück 15/4 Gemarkung Lurchingen</b>
ABG FLN D99 FSN 11005 ZAE [+] ^ ABG FLN D99 FSN 11005 NEN [-] ^ ABG FLN D99 FLN [+] ———>>> „Flurstück “ABG FLN D99 FSN 11005 [ZAE],, Flur “ABG FLN D99 [FLN] ,, Gemarkung “ABG FLN D99 [GKN]	<b>Flurstück 15, Flur 1, Gemarkung Lurchingen</b>
ABG FLN D99 FSN 11005 ZAE [+] ^ ABG FLN D99 FSN 11005 NEN [+] ^ ABG FLN D99 FLN [+] ———>>> „Flurstück “ABG FLN D99 FSN 11005 [ZAE],,“ABG FLN D99 FSN 11005 [NEN] ,, Flur “ABG FLN D99 [FLN],, Gemarkung “ABG FLN D99 [GKN]	<b>Flurstück 15/4, Flur 1, Gemarkung Lurchingen</b>
<u>Gebietszugehörigkeit</u> ABG FLN D99 GMD [+] v ABG FLN D99 KRS [+] v ABG FLN D99 RGB [+] ———>>> „Gebietszugehörigkeit:“ ABG FLN D99 GMD [+] ———>>> „Gemeinde “ABG FLN D99 [GMD] ABG FLN D99 KRS [+] ———>>> „Kreis “ABG FLN D99 [KRS] ABG FLN D99 RGB [+]	Gebietszugehörigkeit: Gemeinde Lurchingen Kreis Krötenstett Regierungsbezirk Moorland

Ableitungsregel	Präsentation
<p>→→ „Regierungsbezirk “ABG FLN D99 [RGB] → 4100</p>	
<p><u>Lagebezeichnung</u></p> <p>ABG FLN D99 LBZ [+]</p> <p>→→ „Lage:“ → 4100</p> <p>(ABG FLN D99 LBZ DF2 FLB DFA NAM [+]</p> <p>  ^ ABG FLN D99 LBZ DF2 FLB DFA HNR [-]</p> <p>  ^ ABG FLN D99 LBZ DF2 FLB DFA OTT [-]</p> <p>→→ ABG FLN D99 LBZ DF2 FLB DFA [NAM] → 4100</p> <p>ABG FLN D99 LBZ DF2 FLB DFA NAM [+]</p> <p>  ^ ABG FLN D99 LBZ DF2 FLB DFA HNR [+]</p> <p>  ^ ABG FLN D99 LBZ DF2 FLB DFA OTT [-]</p> <p>→→ ABG FLN D99 LBZ DF2 FLB DFA [NAM], „ABG FLN D99 LBZ DF2 DFA [HNR] → 4100</p> <p>ABG FLN D99 LBZ DF2 FLB DFA NAM [+]</p> <p>  ^ ABG FLN D99 LBZ DF2 FLB DFA HNR [+]</p> <p>  ^ ABG FLN D99 LBZ DF2 FLB DFA OTT [+]</p> <p>→→ ABG FLN D99 LBZ DF2 FLB DFA [NAM], „ABG FLN D99 LBZ DF2 DFA [HNR], „ ABG FLN D99 LBZ DF2 FLB DFA [OTT] → 4100</p> <p>ABG FLN D99 LBZ DF2 FLB DFA NAM [+]</p> <p>  ^ ABG FLN D99 LBZ DF2 FLB DFA HNR [-]</p> <p>  ^ ABG FLN D99 LBZ DF2 FLB DFA OTT [+]</p> <p>→→ ABG FLN D99 LBZ DF2 FLB DFA [NAM], „ABG FLN D99 LBZ DF2 FLB DFA [OTT] → 4100</p> <p><i>o = Zahl der gefundenen Lagebezeichnungen</i>  <i>Mehrere Lagebezeichnungen werden jeweils durch Zeilenwechsel getrennt.</i></p>	<p>Lage:</p> <p>Im Schilf</p> <p>Zikadenweg 3</p> <p>Hauptstraße 6, Unkenbühl</p> <p>Fischergasse, Olmloch</p>
<p><u>Fläche</u></p> <p>ABG FLN D99 AFL [+]</p> <p>→→ „Fläche:“ → 4100</p> <p>→→ ABG FLN D99 [AFL], m<sup>2</sup> → 4100</p>	<p>Fläche:</p> <p>1 122 m<sup>2</sup></p>
<p><u>Tatsächliche Nutzung</u></p> <p>ABG FLN D99 NTN [+]</p> <p>→→ „Tatsächliche Nutzung:“ → 4100</p> <p>(ABG FLN D99 NTN DF4 ATN DFB ABF [+]</p> <p>  ^ ABG FLN D99 NTN DF4 ATN DFB NTZ [+]</p> <p>  ^ ABG FLN D99 NTN DF4 ATN DFB NAM [-]</p> <p>  ^ ABG FLN D99 NTN DF4 ATN DFB ZNM [-]</p> <p>  ^ ABG FLN D99 NTN DF4 ATN DFB ZUS [-]</p> <p>  ^ ABG FLN D99 NTN DF4 ATN DFB WNT [-]</p>	<p>Tatsächliche Nutzung:</p>

Ableitungsregel	Präsentation
<p> <math>\longrightarrow \longrightarrow</math> ABG FLN D99 NTN DF4 ATN DFB [ABF],, m<sup>2</sup> “ABG FLN D99 NTN DF4 ATN DFB [NTZ] <math>\longrightarrow</math> 4100            ABG FLN D99 NTN DF4 ATN DFB ABF [+]           <ul style="list-style-type: none"> <li>^ ABG FLN D99 NTN DF4 ATN DFB NTZ [+]</li> <li>^ ABG FLN D99 NTN DF4 ATN DFB NAM [+]               <ul style="list-style-type: none"> <li>^ ABG FLN D99 NTN DF4 ATN DFB ZNM [-]</li> <li>^ ABG FLN D99 NTN DF4 ATN DFB ZUS [-]</li> <li>^ ABG FLN D99 NTN DF4 ATN DFB WNT [-]</li> </ul> </li> </ul> <math>\longrightarrow \longrightarrow</math> ABG FLN D99 NTN DF4 ATN DFB [ABF],, m<sup>2</sup> “ABG FLN D99 NTN DF4 ATN DFB [NTZ],, “            ABG FLN D99 NTN DF4 ATN DFB [NAM],,““ <math>\longrightarrow</math> 4100            ABG FLN D99 NTN DF4 ATN DFB ABF [+]           <ul style="list-style-type: none"> <li>^ ABG FLN D99 NTN DF4 ATN DFB NTZ [+]</li> <li>^ ABG FLN D99 NTN DF4 ATN DFB NAM [+]               <ul style="list-style-type: none"> <li>^ ABG FLN D99 NTN DF4 ATN DFB ZNM [+]                   <ul style="list-style-type: none"> <li>^ ABG FLN D99 NTN DF4 ATN DFB ZUS [-]</li> <li>^ ABG FLN D99 NTN DF4 ATN DFB WNT [-]</li> </ul> </li> </ul> </li> </ul> <math>\longrightarrow \longrightarrow</math> ABG FLN D99 NTN DF4 ATN DFB [ABF],, m<sup>2</sup> “ABG FLN D99 NTN DF4 ATN DFB [NTZ],, “            ABG FLN D99 NTN DF4 ATN DFB [NAM],,“ (“ABG FLN D99 NTN DF4 DFB [ZNM],,) – “ <math>\longrightarrow</math> 4100            ABG FLN D99 NTN DF4 ATN DFB ABF [+]           <ul style="list-style-type: none"> <li>^ ABG FLN D99 NTN DF4 ATN DFB NTZ [+]</li> <li>^ ABG FLN D99 NTN DF4 ATN DFB NAM [+]               <ul style="list-style-type: none"> <li>^ ABG FLN D99 NTN DF4 ATN DFB ZNM [+]                   <ul style="list-style-type: none"> <li>^ ABG FLN D99 NTN DF4 ATN DFB ZUS [+]                       <ul style="list-style-type: none"> <li>^ ABG FLN D99 NTN DF4 ATN DFB WNT [-]</li> </ul> </li> </ul> </li> </ul> </li> </ul> <math>\longrightarrow \longrightarrow</math> ABG FLN D99 NTN DF4 ATN DFB [ABF],, m<sup>2</sup> “ABG FLN D99 NTN DF4 ATN DFB [NTZ],, “            ABG FLN D99 NTN DF4 ATN DFB [NAM],,“ (“ABG FLN D99 NTN DF4 DFB [ZNM],,) – “ <math>\longrightarrow</math> 4100            ABG FLN D99 NTN DF4 ATN DFB [ZUS] <math>\longrightarrow</math> 4100            ABG FLN D99 NTN DF4 ATN DFB ABF [+]           <ul style="list-style-type: none"> <li>^ ABG FLN D99 NTN DF4 ATN DFB NTZ [+]               <ul style="list-style-type: none"> <li>^ ABG FLN D99 NTN DF4 ATN DFB NAM [+]                   <ul style="list-style-type: none"> <li>^ ABG FLN D99 NTN DF4 ATN DFB ZNM [-]</li> <li>^ ABG FLN D99 NTN DF4 ATN DFB ZUS [+]                       <ul style="list-style-type: none"> <li>^ ABG FLN D99 NTN DF4 ATN DFB WNT [-]</li> </ul> </li> </ul> </li> </ul> </li> </ul> <math>\longrightarrow \longrightarrow</math> ABG FLN D99 NTN DF4 ATN DFB [ABF],, m<sup>2</sup> “ABG FLN D99 NTN DF4 ATN DFB [NTZ],, “            ABG FLN D99 NTN DF4 ATN DFB [NAM],,“ – “ABG FLN D99 NTN DF4 ATN DFB [ZUS] <math>\longrightarrow</math> 4100            ABG FLN D99 NTN DF4 ATN DFB ABF [+]           <ul style="list-style-type: none"> <li>^ ABG FLN D99 NTN DF4 ATN DFB NTZ [+]               <ul style="list-style-type: none"> <li>^ ABG FLN D99 NTN DF4 ATN DFB NAM [+]                   <ul style="list-style-type: none"> <li>^ ABG FLN D99 NTN DF4 ATN DFB ZNM [-]</li> <li>^ ABG FLN D99 NTN DF4 ATN DFB ZUS [+]                       <ul style="list-style-type: none"> <li>^ ABG FLN D99 NTN DF4 ATN DFB WNT [+]                           <ul style="list-style-type: none"> <li>^ ABG FLN D99 NTN DF4 ATN DFB WNT [-]</li> </ul> </li> </ul> </li> </ul> </li> </ul> </li> </ul> <math>\longrightarrow \longrightarrow</math> ABG FLN D99 NTN DF4 ATN DFB [ABF],, m<sup>2</sup> “ABG FLN D99 NTN DF4 ATN DFB [NTZ]</p>	<p>988 m<sup>2</sup> Wohnbaufläche</p> <p>45 680 m<sup>2</sup> Campingplatz „Schönrain“</p> <p>2 600 m<sup>2</sup> Platz „Karlsplatz“ (Stachus)</p> <p>5 188 m<sup>2</sup> Straßenverkehr „Hauptstraße“ (Deutsche Weinstraße) – Im Bau</p> <p>28 470 m<sup>2</sup> Anlegestelle „Alter Kranen“ – Außer Betrieb, stillgelegt, verlassen</p>

Ableitungsregel	Präsentation
<p>„ („ABG FLN D99 NTN DF4 ATN DFB [WNT],, „ABG FLN D99 NTN DF4 ATN DFB [NAM]          „ – “ABG FLN D99 NTN DF4 ATN DFB [ZUS] → 4100</p>	7 124 m² Bergbaubetrieb (Graphit) „Unser Fritz“ – Außer Betrieb, stillgelegt; verlassen
<p>ABG FLN D99 NTN DF4 ATN DFB ABF [+]          ^ ABG FLN D99 NTN DF4 ATN DFB NTZ [+]          ^ ABG FLN D99 NTN DF4 ATN DFB NAM [+]          ^ ABG FLN D99 NTN DF4 ATN DFB ZNM [-]          ^ ABG FLN D99 NTN DF4 ATN DFB ZUS [-]          ^ ABG FLN D99 NTN DF4 ATN DFB WNT [+]          →→ ABG FLN D99 NTN DF4 ATN DFB [ABF],, m² “ABG FLN D99 NTN DF4 ATN DFB [NTZ],, (“          ABG FLN D99 NTN DF4 ATN DFB [WNT],, „ABG FLN D99 NTN DF4 ATN DFB [NAM] → 4100</p>	4 239 m² Tagebau, Grube, Steinbruch (Kalkstein) „Grube Messel“
<p>ABG FLN D99 NTN DF4 ATN DFB ABF [+]          ^ ABG FLN D99 NTN DF4 ATN DFB NTZ [+]          ^ ABG FLN D99 NTN DF4 ATN DFB NAM [-]          ^ ABG FLN D99 NTN DF4 ATN DFB ZNM [+]          ^ ABG FLN D99 NTN DF4 ATN DFB ZUS [-]          ^ ABG FLN D99 NTN DF4 ATN DFB WNT [-]          →→ ABG FLN D99 NTN DF4 ATN DFB [ABF],, m² “ABG FLN D99 NTN DF4 ATN DFB [NTZ]          „ („ABG FLN D99 NTN DF4 DFB [ZNM],,“ → 4100</p>	23 678 m² Bahnverkehr (Höllentalbahn)
<p>ABG FLN D99 NTN DF4 ATN DFB ABF [+]          ^ ABG FLN D99 NTN DF4 ATN DFB NTZ [+]          ^ ABG FLN D99 NTN DF4 ATN DFB NAM [-]          ^ ABG FLN D99 NTN DF4 ATN DFB ZNM [+]          ^ ABG FLN D99 NTN DF4 ATN DFB ZUS [+]          ^ ABG FLN D99 NTN DF4 ATN DFB WNT [-]          →→ ABG FLN D99 NTN DF4 ATN DFB [ABF],, m² “ABG FLN D99 NTN DF4 ATN DFB [NTZ],, (“          ABG FLN D99 NTN DF4 ATN DFB [ZNM],, – “ABG FLN D99 NTN DF4 ATN DFB [ZUS] → 4100</p>	23 678 m² Bahnverkehr (Höllentalbahn) – Außer Betrieb, stillgelegt; verlassen
<p>ABG FLN D99 NTN DF4 ATN DFB ABF [+]          ^ ABG FLN D99 NTN DF4 ATN DFB NTZ [+]          ^ ABG FLN D99 NTN DF4 ATN DFB NAM [-]          ^ ABG FLN D99 NTN DF4 ATN DFB ZNM [-]          ^ ABG FLN D99 NTN DF4 ATN DFB ZUS [+]          ^ ABG FLN D99 NTN DF4 ATN DFB WNT [-]          →→ ABG FLN D99 NTN DF4 ATN DFB [ABF],, m² “ABG FLN D99 NTN DF4 ATN DFB [NTZ]          „ – “ABG FLN D99 NTN DF4 ATN DFB [ZUS] → 4100</p>	1245 m² Wohnbaufläche – Erweiterung, Neuansiedlung
<p>ABG FLN D99 NTN DF4 ATN DFB ABF [+]          ^ ABG FLN D99 NTN DF4 ATN DFB NTZ [+]          ^ ABG FLN D99 NTN DF4 ATN DFB NAM [-]          ^ ABG FLN D99 NTN DF4 ATN DFB ZNM [-]          ^ ABG FLN D99 NTN DF4 ATN DFB ZUS [+]          ^ ABG FLN D99 NTN DF4 ATN DFB WNT [+]          →→ ABG FLN D99 NTN DF4 ATN DFB [ABF],, m² “ABG FLN D99 NTN DF4 ATN DFB [NTZ],, (“</p>	

Ableitungsregel	Präsentation
<p>ABG FLN D99 NTN DF4 ATN DFB [WNT],,) – “ABG FLN D99 NTN DF4 ATN DFB [ZUS] → 4100</p> <p>ABG FLN D99 NTN DF4 ATN DFB ABF [+]          ^ ABG FLN D99 NTN DF4 ATN DFB NTZ [+]          ^ ABG FLN D99 NTN DF4 ATN DFB NAM [-]          ^ ABG FLN D99 NTN DF4 ATN DFB ZNM [-]          ^ ABG FLN D99 NTN DF4 ATN DFB ZUS [-]          ^ ABG FLN D99 NTN DF4 ATN DFB WNT [+]          →→ ABG FLN D99 NTN DF4 ATN DFB [ABF],, m² “ABG FLN D99 NTN DF4 ATN DFB [NTZ],, (“          ABG FLN D99 NTN DF4 ATN DFB [WNT],,)“ → 4100)<sub>p</sub></p> <p><i>p = Zahl der gefundenen Tatsächliche Nutzungen</i>  <i>Mehrere Tatsächliche Nutzungen werden jeweils durch Zeilenwechsel getrennt.</i></p>	<p>9 456 m² Lagerplatz (Öl) – Erweiterung, Neuansiedlung</p> <p>3 733 m² Förderanlage (Erdöl)</p>
<p><u>Klassifizierung</u></p> <p>ABG FLN D99 ORF DF3 ASG DFC [+]          →→ „Klassifizierung:“ → 4100</p> <p>ABG FLN D99 ORF DF3 ASG DFC KLA [+]          ^ ABG FLN D99 ORF DF3 ASG DFC BEZ [-]          →→ ABG FLN D99 ORF DF3 ASG DFC [KLA] → 4100</p> <p>ABG FLN D99 ORF DF3 ASG DFC KLA [+]          ^ ABG FLN D99 ORF DF3 ASG DFC BEZ [+]          →→ ABG FLN D99 ORF DF3 ASG DFC [KLA],, “ABG FLN D99 ORF DF3 ASG DFC [BEZ] → 4100</p>	<p>Klassifizierung:</p> <p>Gewässer III. Ordnung</p> <p>Bundesstraße B 19</p>
<p><u>Gebäude</u></p> <p>ABG FLN D99 GBD [+]          →→ „Gebäude:“ → 4100</p> <p>(ABG FLN D99 GBD DG1 GFK [+]          ^ ABG FLN D99 GBD DG1 FLB DG3 LBZ [+]          ^ ABG FLN D99 GBD DG1 FLB DG3 NUM [+]          ^ ABG FLN D99 GBD DG1 FLB DG3 LFD[-]          ^ ABG FLN D99 GBD DG1 NAM [-]          ^ ABG FLN D99 GBD DG1 FLB DG3 OTT [-]          →→ ABG FLN D99 GBD DG1 [GFK],, “ABG FLN D99 GBD DG1 FLB DG3 [LBZ],,          ABG FLN D99 GBD DG1 FLB DG3 [NUM] → 4100</p> <p>ABG FLN D99 GBD DG1 GFK [+]          ^ ABG FLN D99 GBD DG1 FLB DG3 LBZ [+]          ^ ABG FLN D99 GBD DG1 FLB DG3 NUM [+]          ^ ABG FLN D99 GBD DG1 FLB DG3 LFD[-]          ^ ABG FLN D99 GBD DG1 NAM [+]          ^ ABG FLN D99 GBD DG1 FLB DG3 OTT [-]          →→ ABG FLN D99 GBD DG1 [GFK],, “ABG FLN D99 GBD DG1 [NAM],,“, “</p>	<p>Gebäude:</p> <p>Gebäude für öffentliche Zwecke, Peterplatz 1</p>

Ableitungsregel	Präsentation
ABG FLN D99 GBD DG1 FLB DG3 [LBZ], „ABG FLN D99 GBD DG1 FLB DG3 [NUM] —→ 4100 ABG FLN D99 GBD DG1 GFK [+] ^ ABG FLN D99 GBD DG1 FLB DG3 LBZ [+] ^ ABG FLN D99 GBD DG1 FLB DG3 NUM [+] ^ ABG FLN D99 GBD DG1 FLB DG3 LFD[-] ^ ABG FLN D99 GBD DG1 NAM [+] ^ ABG FLN D99 GBD DG1 FLB DG3 OTT [+] —→ ABG FLN D99 GBD DG1 [GFK], „ABG FLN D99 GBD DG1 [NAM],“, „ ABG FLN D99 GBD DG1 FLB DG3 [LBZ], „ABG FLN D99 GBD DG1 FLB DG3 [NUM], „ ABG FLN D99 GBD DG1 FLB DG3 [OTT] —→ 4100	Gebäude für öffentliche Zwecke „Franziskanerkirche“, Peterplatz 1
ABG FLN D99 GBD DG1 GFK [+] ^ ABG FLN D99 GBD DG1 FLB DG3 LBZ [+] ^ ABG FLN D99 GBD DG1 FLB DG3 NUM [+] ^ ABG FLN D99 GBD DG1 FLB DG3 LFD[-] ^ ABG FLN D99 GBD DG1 NAM [-] ^ ABG FLN D99 GBD DG1 FLB DG3 OTT [+] —→ ABG FLN D99 GBD DG1 [GFK], „ABG FLN D99 GBD DG1 FLB DG3 [LBZ], „ ABG FLN D99 GBD DG1 FLB DG3 [NUM], „ABG FLN D99 GBD DG1 FLB DG3 [OTT] —→ 4100	Gebäude für Wirtschaft- oder Gewerbe „Alte Saline“, Salinenstraße 3, Hausen
ABG FLN D99 GBD DG1 GFK [+] ^ ABG FLN D99 GBD DG1 FLB DG3 LBZ [+] ^ ABG FLN D99 GBD DG1 FLB DG3 NUM [+] ^ ABG FLN D99 GBD DG1 FLB DG3 LFD[+] ^ ABG FLN D99 GBD DG1 NAM [-] ^ ABG FLN D99 GBD DG1 FLB DG3 OTT [-] —→ ABG FLN D99 GBD DG1 [GFK], „ABG FLN D99 GBD DG1 FLB DG3 [LBZ], P“ ABG FLN D99 GBD DG1 FLB DG3 [NUM] „lfde Nr.“ABG FLN D99 GBD DG1 FLB DG3 [LFD] —→ 4100	Gebäude für Wirtschaft- oder Gewerbe, Salinenstraße 3, Hausen
ABG FLN D99 GBD DG1 GFK [+] ^ ABG FLN D99 GBD DG1 FLB DG3 LBZ [+] ^ ABG FLN D99 GBD DG1 FLB DG3 NUM [+] ^ ABG FLN D99 GBD DG1 FLB DG3 LFD[+] ^ ABG FLN D99 GBD DG1 NAM [+] ^ ABG FLN D99 GBD DG1 FLB DG3 OTT [-] —→ ABG FLN D99 GBD DG1 [GFK], „ABG FLN D99 GBD DG1 [NAM],“, „ ABG FLN D99 GBD DG1 FLB DG3 [LBZ], P“ABG FLN D99 GBD DG1 FLB DG3 [NUM] „lfde Nr.“ABG FLN D99 GBD DG1 FLB DG3 [LFD] —→ 4100	Lager, Rosenweg P4 lfde Nr. 1
ABG FLN D99 GBD DG1 GFK [+] ^ ABG FLN D99 GBD DG1 FLB DG3 LBZ [+] ^ ABG FLN D99 GBD DG1 FLB DG3 NUM [+] ^ ABG FLN D99 GBD DG1 FLB DG3 LFD[+] ^ ABG FLN D99 GBD DG1 NAM [+] ^ ABG FLN D99 GBD DG1 FLB DG3 OTT [+] —→ ABG FLN D99 GBD DG1 [GFK], „ABG FLN D99 GBD DG1 [NAM],“, „	Lager „Altes Hospiz“, Rosenweg P4 lfde Nr. 1

Ableitungsregel	Präsentation
<p>ABG FLN D99 GBD DG1 FLB DG3 [LBZ],, P“ABG FLN D99 GBD DG1 FLB DG3 [NUM],, lfde Nr. “  ABG FLN D99 GBD DG1 FLB DG3 [LFD],, “ABG FLN D99 GBD DG1 FLB DG3 [OTT] → 4100</p> <p>ABG FLN D99 GBD DG1 GFK [+]  ^ ABG FLN D99 GBD DG1 FLB DG3 LBZ [+]  ^ ABG FLN D99 GBD DG1 FLB DG3 NUM [+]  ^ ABG FLN D99 GBD DG1 FLB DG3 LFD[+]  ^ ABG FLN D99 GBD DG1 NAM [-]  ^ ABG FLN D99 GBD DG1 FLB DG3 OTT [+]  →→ ABG FLN D99 GBD DG1 [GFK],, “ABG FLN D99 GBD DG1 FLB DG3 [LBZ],, P“  ABG FLN D99 GBD DG1 FLB DG3 [NUM],, lfde Nr. “ABG FLN D99 GBD DG1 FLB DG3 [LFD],, “  ABG FLN D99 GBD DG1 FLB DG3 [OTT] → 4100)<sub>p</sub></p> <p><i>p = Zahl der gefundenen Gebäude</i>  <i>Mehrere Gebäude werden jeweils durch Zeilenwechsel getrennt.</i>  <i>Gebäude, die sich über mehrere Flurstücke erstrecken, werden auf dem Flurstück ausgewiesen, auf dem das Gebäude überwiegend liegt.</i></p>	<p>Lager „Altes Hospiz“, Rosenweg P4 lfde Nr. 1, Stetten</p> <p>Lager, Rosenweg P4 lfde Nr. 1, Stetten</p>
<p><u>Hinweise zum Flurstück</u></p> <p>ABG FLN D99 ORF DF3 ASZ [+]  √ ABG FLN D99 ORF DF3 ASO [+]  √ ABG FLN D99 STG [+]  √ ABG FLN D99 RBV [+]  √ ABG FLN D99 ZFM [+]  →→ „Hinweise zum Flurstück:“ → 4100</p> <p>(ABG FLN D99 STG [+]  →→ „Strittige Grenze“ → 4100</p> <p>ABG FLN D99 RBV [+]  →→ „Rechtsbehelfsverfahren anhängig“ → 4100</p> <p>ABG FLN D99 ZFM [+]  →→ „Zweifelhafter Flurstücksnachweis“ → 4100</p> <p>ABG FLN D99 ORF DF3 ASO [+]  ^ ABG FLN D99 ORF DF3 ASO DFF ART [+]  ^ ABG FLN D99 ORF DF3 ASO DFF BFF [-]  ^ ABG FLN D99 ORF DF3 ASO DFF AST[-]  ^ ABG FLN D99 ORF DF3 ASO DFF NAM [-]  →→ ABG FLN D99 ORF DF3 ASO DFF [ART] → 4100</p> <p>ABG FLN D99 ORF DF3 ASO [+]  ^ ABG FLN D99 ORF DF3 ASO DFF ART [+]  ^ ABG FLN D99 ORF DF3 ASO DFF BFF [-]  ^ ABG FLN D99 ORF DF3 ASO DFF AST[-]  ^ ABG FLN D99 ORF DF3 ASO DFF NAM [+]</p>	<p>Hinweise zum Flurstück:</p> <p>Strittige Grenze</p> <p>Rechtsbehelfsverfahren anhängig</p> <p>Zweifelhafter Flurstücksnachweis</p> <p>Überschwemmungsgebiet</p>



Ableitungsregel	Präsentation
<p> <math>\longrightarrow</math> ABG FLN D99 ORF DF3 ASO DFF [ART],, „“ABG FLN D99 ORF DF3 ASO DFF [NAM],,““ <math>\longrightarrow</math> 4100 </p> <p> ABG FLN D99 ORF DF3 ASO [+] </p> <p> <math>\wedge</math> ABG FLN D99 ORF DF3 ASO DFF ART [+] </p> <p> <math>\wedge</math> ABG FLN D99 ORF DF3 ASO DFF BFF [-] </p> <p> <math>\wedge</math> ABG FLN D99 ORF DF3 ASO DFF AST[+] </p> <p> <math>\wedge</math> ABG FLN D99 ORF DF3 ASO DFF ART <math>\neq</math> Umlegung nach dem BauGB <math>\vee</math> Sanierung <math>\vee</math> Flurbereinigungsgesetz <math>\vee</math> Flurbereinigung (Par. 1, 37 FlurbG) <math>\vee</math> Vereinfachtes Flurbereinigungsverfahren (Par. 86 FlurbG) <math>\vee</math> Unternehmensflurbereinigung (nach Par. 87 oder 90 FlurbG) <math>\vee</math> Beschleunigtes Zusammenlegungsverfahren (Par. 91 FlurbG) <math>\vee</math> Freiwilliger Landtausch (Par. 103a FlurbG) <math>\vee</math> Verfahren nach dem Landwirtschaftsanpassungsgesetz <math>\vee</math> Flurneuordnung </p> <p> <math>\wedge</math> ABG FLN D99 ORF DF3 ASO DFF NAM [+] </p> <p> <math>\longrightarrow</math> ABG FLN D99 ORF DF3 ASO DFF [ART],, „“ABG FLN D99 ORF DF3 ASO DFF [NAM],,““ </p> <p> „Ausführende Stelle: “ ABG FLN D99 ORF DF3 ASO DFF [AST] <math>\longrightarrow</math> 4100 </p> <p> ABG FLN D99 ORF DF3 ASO [+] </p> <p> <math>\wedge</math> ABG FLN D99 ORF DF3 ASO DFF ART [+] </p> <p> <math>\wedge</math> ABG FLN D99 ORF DF3 ASO DFF BFF [-] </p> <p> <math>\wedge</math> ABG FLN D99 ORF DF3 ASO DFF AST[+] </p> <p> <math>\wedge</math> ABG FLN D99 ORF DF3 ASO DFF ART <math>\neq</math> Umlegung nach dem BauGB <math>\vee</math> Sanierung <math>\vee</math> Flurbereinigungsgesetz <math>\vee</math> Flurbereinigung (Par. 1, 37 FlurbG) <math>\vee</math> Vereinfachtes Flurbereinigungsverfahren (Par. 86 FlurbG) <math>\vee</math> Unternehmensflurbereinigung (nach Par. 87 oder 90 FlurbG) <math>\vee</math> Beschleunigtes Zusammenlegungsverfahren (Par. 91 FlurbG) <math>\vee</math> Freiwilliger Landtausch (Par. 103a FlurbG) <math>\vee</math> Verfahren nach dem Landwirtschaftsanpassungsgesetz <math>\vee</math> Flurneuordnung </p> <p> <math>\wedge</math> ABG FLN D99 ORF DF3 ASO DFF NAM [-] </p> <p> <math>\longrightarrow</math> ABG FLN D99 ORF DF3 ASO DFF [ART] </p> <p> „Ausführende Stelle: “ ABG FLN D99 ORF DF3 ASO DFF [AST] <math>\longrightarrow</math> 4100 </p> <p> ABG FLN D99 ORF DF3 ASO [+] </p> <p> <math>\wedge</math> ABG FLN D99 ORF DF3 ASO DFF ART [+] </p> <p> <math>\wedge</math> ABG FLN D99 ORF DF3 ASO DFF BFF [-] </p> <p> <math>\wedge</math> ABG FLN D99 ORF DF3 ASO DFF AST[+] </p> <p> <math>\wedge</math> ABG FLN D99 ORF DF3 ASO DFF ART = Umlegung nach dem BauGB </p> <p> <math>\wedge</math> ABG FLN D99 ORF DF3 ASO DFF NAM [+] </p> <p> <math>\longrightarrow</math> ABG FLN D99 ORF DF3 ASO DFF [ART],, „“ABG FLN D99 ORF DF3 ASO DFF [NAM],,““ </p> <p> „Umlegungsstelle: “ ABG FLN D99 ORF DF3 ASO DFF [AST] </p> <p> <math>\wedge</math> ABG FLN D99 ORF DF3 ASO DFF BEZ [+] </p> <p> „Verfahrensbezeichnung: “ABG FLN D99 ORF DF3 ASO DFF [BEZ] <math>\longrightarrow</math> 4100 </p> <p> ABG FLN D99 ORF DF3 ASO [+] </p> <p> <math>\wedge</math> ABG FLN D99 ORF DF3 ASO DFF ART [+] </p> <p> <math>\wedge</math> ABG FLN D99 ORF DF3 ASO DFF BFF [-] </p> <p> <math>\wedge</math> ABG FLN D99 ORF DF3 ASO DFF AST[+] </p> <p> <math>\wedge</math> ABG FLN D99 ORF DF3 ASO DFF ART = Umlegung nach dem BauGB </p> <p> <math>\wedge</math> ABG FLN D99 ORF DF3 ASO DFF NAM [-] </p>	<p>Naturschutzgebiet „Sinngrund“</p> <p>Weinbausteillage „Drachenfels“</p> <p>Ausführende Stelle: Landwirtschaftsamt Moorland</p> <p>Weinbausteillage</p> <p>Ausführende Stelle: Landwirtschaftsamt Moorland</p> <p>Umlegung nach dem BauGB „In den Sommergärten“</p> <p>Umlegungsstelle: Gemeinde Lurchingen</p> <p>Verfahrensbezeichnung: 160</p>

Ableitungsregel		Präsentation
<p> <math>\longrightarrow</math> ABG FLN D99 ORF DF3 ASO DFF [ART]  „Umlegungsstelle: “ ABG FLN D99 ORF DF3 ASO DFF [AST]  <math>\wedge</math> ABG FLN D99 ORF DF3 ASO DFF BEZ [+]  „Verfahrensbezeichnung: “ABG FLN D99 ORF DF3 ASO DFF [BEZ] </p>	<p> <math>\longrightarrow</math> 4100 </p>	<p> Umlegung nach dem BauGB  Umlegungsstelle: Gemeinde Lurchingen  Verfahrensbezeichnung: 50-HA </p>
<p> ABG FLN D99 ORF DF3 ASO [+]  <math>\wedge</math> ABG FLN D99 ORF DF3 ASO DFF ART [+]  <math>\wedge</math> ABG FLN D99 ORF DF3 ASO DFF BFF [-]  <math>\wedge</math> ABG FLN D99 ORF DF3 ASO DFF AST[+]  <math>\wedge</math> ABG FLN D99 ORF DF3 ASO DFF ART = Sanierung  <math>\wedge</math> ABG FLN D99 ORF DF3 ASO DFF NAM [+]  <math>\longrightarrow</math> ABG FLN D99 ORF DF3 ASO DFF [ART],,, “ABG FLN D99 ORF DF3 ASO DFF [NAM],,,““  „Sanierungsstelle: “ ABG FLN D99 ORF DF3 ASO DFF [AST]  <math>\wedge</math> ABG FLN D99 ORF DF3 ASO DFF BEZ [+]  „Verfahrensbezeichnung: “ABG FLN D99 ORF DF3 ASO DFF [BEZ] </p>	<p> <math>\longrightarrow</math> 4100 </p>	<p> Sanierung „Riedviertel“  Sanierungsstelle: „Stadt Krötenstett“ </p>
<p> ABG FLN D99 ORF DF3 ASO [+]  <math>\wedge</math> ABG FLN D99 ORF DF3 ASO DFF ART [+]  <math>\wedge</math> ABG FLN D99 ORF DF3 ASO DFF BFF [-]  <math>\wedge</math> ABG FLN D99 ORF DF3 ASO DFF AST[+]  <math>\wedge</math> ABG FLN D99 ORF DF3 ASO DFF ART = Sanierung  <math>\wedge</math> ABG FLN D99 ORF DF3 ASO DFF NAM [-]  <math>\longrightarrow</math> ABG FLN D99 ORF DF3 ASO DFF [ART]  „Sanierungsstelle: “ ABG FLN D99 ORF DF3 ASO DFF [AST]  <math>\wedge</math> ABG FLN D99 ORF DF3 ASO DFF BEZ [+]  „Verfahrensbezeichnung: “ABG FLN D99 ORF DF3 ASO DFF [BEZ] </p>	<p> <math>\longrightarrow</math> 4100 </p>	<p> Sanierung  Sanierungsstelle: „Stadt Krötenstett“ </p>
<p> ABG FLN D99 ORF DF3 ASO [+]  <math>\wedge</math> ABG FLN D99 ORF DF3 ASO DFF ART [+]  <math>\wedge</math> ABG FLN D99 ORF DF3 ASO DFF BFF [-]  <math>\wedge</math> ABG FLN D99 ORF DF3 ASO DFF AST[+]  <math>\wedge</math> ABG FLN D99 ORF DF3 ASO DFF ART = Flurbereinigungsgesetz <math>\vee</math> Flurbereinigung (Par. 1, 37 FlurbG) <math>\vee</math>  Vereinfachtes Flurbereinigungsverfahren (Par. 86 FlurbG) <math>\vee</math>  Unternehmensflurbereinigung (nach Par. 87 oder 90 FlurbG) <math>\vee</math>  Beschleunigtes Zusammenlegungsverfahren (Par. 91 FlurbG) <math>\vee</math> Freiwilliger Landtausch (Par. 103a FlurbG) <math>\vee</math>  Verfahren nach dem Landwirtschaftsanpassungsgesetz <math>\vee</math> Flurneuordnung  <math>\wedge</math> ABG FLN D99 ORF DF3 ASO DFF NAM [+]  <math>\longrightarrow</math> ABG FLN D99 ORF DF3 ASO DFF [ART],,, “ABG FLN D99 ORF DF3 ASO DFF [NAM],,,““  „Flurbereinigungsbehörde: “ ABG FLN D99 ORF DF3 ASO DFF [AST]  <math>\wedge</math> ABG FLN D99 ORF DF3 ASO DFF BEZ [+]  „Verfahrensbezeichnung: “ABG FLN D99 ORF DF3 ASO DFF [BEZ] </p>	<p> <math>\longrightarrow</math> 4100 </p>	<p> Flurbereinigung (Par. 1, 37 FlurbG) „Lurchingen II“  Flurbereinigungsbehörde: Flurbereinigungsamt Bornhausen  Verfahrensbezeichnung: 36LUR 605 </p>
<p> ABG FLN D99 ORF DF3 ASO [+]  <math>\wedge</math> ABG FLN D99 ORF DF3 ASO DFF ART [+]  <math>\wedge</math> ABG FLN D99 ORF DF3 ASO DFF BFF [-]  <math>\wedge</math> ABG FLN D99 ORF DF3 ASO DFF AST[+]  <math>\wedge</math> ABG FLN D99 ORF DF3 ASO DFF ART = Flurbereinigungsgesetz <math>\vee</math> Flurbereinigung (Par. 1, 37 FlurbG) <math>\vee</math> </p>		

Ableitungsregel	Präsentation
<p>Vereinfachtes Flurbereinigungsverfahren (Par. 86 FlurbG) ∨  Unternehmensflurbereinigung (nach Par. 87 oder 90 FlurbG) ∨  Beschleunigtes Zusammenlegungsverfahren (Par. 91 FlurbG) ∨ Freiwilliger Landtausch (Par. 103a FlurbG) ∨  Verfahren nach dem Landwirtschaftsanpassungsgesetz ∨ Flurneuordnung</p> <p>→ ABG FLN D99 ORF DF3 ASO DFF NAM [-]  ABG FLN D99 ORF DF3 ASO DFF [ART]  „Flurbereinigungsbehörde: “ ABG FLN D99 ORF DF3 ASO DFF [AST]  ^ ABG FLN D99 ORF DF3 ASO DFF BEZ [+]  „Verfahrensbezeichnung: “ABG FLN D99 ORF DF3 ASO DFF [BEZ] → 4100</p> <p>ABG FLN D99 ORF DF3 ASO [+]  ^ ABG FLN D99 ORF DF3 ASO DFF ART [+]  ^ ABG FLN D99 ORF DF3 ASO DFF BFF [+]  ^ ABG FLN D99 ORF DF3 ASO DFF AST[+] →  → ABG FLN D99 ORF DF3 ASO DFF [BFF]„ („ABG FLN D99 ORF DF3 ASO DFF [ART]„“  „Ausführende Stelle: “ ABG FLN D99 ORF DF3 ASO DFF [AST] → 4100</p> <p>ABG FLN D99 ORF DF3 ASO [+]  ^ ABG FLN D99 ORF DF3 ASO DFF ART [+]  ^ ABG FLN D99 ORF DF3 ASO DFF BFF [+]  ^ ABG FLN D99 ORF DF3 ASO DFF AST[-] →  → ABG FLN D99 ORF DF3 ASO DFF [BFF]„ („ABG FLN D99 ORF DF3 ASO DFF [ART]„“ → 4100</p> <p>ABG FLN D99 ORF DF3 ASZ [+]  ^ ABG FLN D99 ORF DF3 ASZ DFE ART [+]  ^ ABG FLN D99 ORF DF3 ASZ DFE ZON[+]  ^ ABG FLN D99 ORF DF3 ASZ DFE NAM[-] →  → ABG FLN D99 ORF DF3 ASZ DFE [ART]„ „ABG FLN D99 ORF DF3 ASZ DFE [ZON] → 4100</p> <p>ABG FLN D99 ORF DF3 ASZ [+]  ^ ABG FLN D99 ORF DF3 ASZ DFE ART [+]  ^ ABG FLN D99 ORF DF3 ASZ DFE ZON[+]  ^ ABG FLN D99 ORF DF3 ASZ DFE NAM[+] →  → ABG FLN D99 ORF DF3 ASZ DFE [ART]„ „ABG FLN D99 ORF DF3 ASZ DFE [NAM]„“ „  ABG FLN D99 ORF DF3 ASZ DFE [ZON] → 4100<sub>q</sub> }<sub>n</sub></p> <p><i>q = Zahl der gefundenen Hinweise zum Flurstück</i>  <i>Mehrere Hinweise zum Flurstück werden durch Leerzeilen getrennt.</i>  <i>n = Zahl der gefundenen Flurstücke</i></p>	<p>Flurbereinigung (Par. 1, 37 FlurbG)  Flurbereinigungsbehörde: Flurbereinigungsamt Bornhausen  Verfahrensbezeichnung: 4 01 3206</p> <p>Schutzwald (Staatswald Land)  Ausführende Stelle: Forstbehörde Moorland</p> <p>Schutzwald (Staatswald Land)</p> <p>Biosphärenreservat, Kernzone</p> <p>Biosphärenreservat „Rhön“, Kernzone</p>
<p><b>Buchung – Eigentum – Grundstücksgleiche Rechte</b></p> <p>Identisch mit den Festlegungen in „2.3 Flurstücks- und Eigentumsnachweisnachweis“.</p>	

## 2.6 Bestandsnachweis

### 2.6.1 Ausgabekopf, Titelseite

Ableitungsregel	Präsentation
<b>Landeswappen</b> Identisch mit den Festlegungen in „2.1 Flurstücksnachweis“.	
<b>Katasterführende Stelle</b> Identisch mit den Festlegungen in „2.1 Flurstücksnachweis“.	
<b>Anschrift Katasterführende Stelle</b> Identisch mit den Festlegungen in „2.1 Flurstücksnachweis“.	
<b>Art der Ausgabe</b> ABB AK1 AKS ADA [+] →→ „Auszug aus dem Liegenschaftskataster“ → 4160 →→ ABG AK1 AKS [ADA] → 4107	<b>Auszug aus dem Liegenschaftskataster</b>  Bestandsnachweis
<b>Datum der Ausgabe</b> Identisch mit den Festlegungen in „2.1 Flurstücksnachweis“.	
<b>Ausgabekopf - Trennlinie</b> Identisch mit den Festlegungen in „2.1 Flurstücksnachweis“.	

## 2.6.2 Ausgabekopf, Folgeseite

Ableitungsregel	Präsentation
<b>Buchungsblattnummer</b> ABB KOP DPB BBN [+] <div> <div> <math>\wedge</math> ABB KOP DPB BLA = 1000  <math>\longrightarrow \longrightarrow</math> „Grundbuchblatt “ABB KOP DPB [BBN] </div> <div> <math>\longrightarrow \longrightarrow</math> 4107 </div> </div> <div> <div> <math>\vee</math> ABB KOP DPB BLA <math>\neq</math> 1000  <math>\longrightarrow \longrightarrow</math> „Buchungsblatt “ABG KOP DPB [BBN] </div> <div> <math>\longrightarrow \longrightarrow</math> 4107 </div> </div>	<b>Grundbuchblatt 404</b>  <b>Buchungsblatt 400016</b>
<b>Buchungsblattbezirk</b> ABB KOP DPB BBZ [+] <div> <div> <math>\wedge</math> ABB KOP DPB AGT [+] </div> <div> <math>\longrightarrow \longrightarrow</math> „Grundbuchbezirk “ ABB KOP DPB [BBZ] </div> <div> <math>\longrightarrow \longrightarrow</math> 4107 </div> </div> <div> <div> <math>\vee</math> ABB KOP DPB AGT [-] </div> <div> <math>\longrightarrow \longrightarrow</math> „Buchungsblattbezirk “ABG KOP DPB [BBZ] </div> <div> <math>\longrightarrow \longrightarrow</math> 4107 </div> </div>	<b>Grundbuchbezirk Lurchingen</b>  <b>Buchungsblattbezirk Lurchingen</b>
<b>Amtsgericht</b> ABB KOP DPB AGT [+] <div> <div> <math>\longrightarrow \longrightarrow</math> ABB KOP DPB [AGT] </div> <div> <math>\longrightarrow \longrightarrow</math> 4107 </div> </div>	<b>Grundbuchamt Krötenstett</b>
<b>Art der Ausgabe</b> ABB AK1 AKS ADA [+] <div> <div> <math>\longrightarrow \longrightarrow</math> „Auszug aus dem Liegenschaftskataster“ </div> <div> <math>\longrightarrow \longrightarrow</math> 4160 </div> </div> <div> <div> <math>\longrightarrow \longrightarrow</math> ABG AK1 AKS [ADA] </div> <div> <math>\longrightarrow \longrightarrow</math> 4107 </div> </div>	<b>Auszug aus dem Liegenschaftskataster</b>  <b>Bestandsnachweis</b>
<b>Ausgabekopf - Trennlinie</b> Identisch mit den Festlegungen in „2.1 Flurstücksnachweis“.	

### **2.6.3 Fußzeile**

Identisch mit den Festlegungen in „2.1 Flurstücksnachweis“.

## 2.6.4 Inhalt Bestandsnachweis

Ableitungsregel	Präsentation
<b>Bezeichnung des Bestandes</b> ABB KOP DPB BBN [+] ^ ABB KOP DPB BLA = 1000 —————>>> „Grundbuchblatt “ABB KOP DPB [BBN],,, Grundbuchbezirk “ ABB KOP DPB [BBZ] —————> 4141 v ABB KOP DPB BLA ≠ 1000 —————>>> „Buchungsblatt “ABB KOP DPB [BBN],,, Buchungsblattbezirk “ ABB KOP DPB [BBZ] —————> 4141	<b>Grundbuchblatt 13, Grundbuchbezirk Lurchingen</b> <b>Buchungsblatt 400016, Buchungsblattbezirk Lurchingen</b>
<b>Amtsgericht</b> ABB KOP DPB AGT [+] —————>>> ABB KOP DPB [AGT] —————> 4120	<b>Grundbuchamt Lurchingen</b>
<b>{Bezeichnung des Grundstücks im Bestand</b> ABB GRS GBN [+] —————>>> „Laufende Nummer “ABB GRS GBN [LFD],, :“ —————> 4120	<b>Laufende Nummer 1:</b>

Ableitungsregel	Präsentation
<p><b>Buchungsart</b></p> <p>ABB GRS GBN BAR = Grundstück <math>\vee</math> Ungetrennter Hofraum <math>\vee</math> Von Buchungspflicht befreit Par. 3 Abs. 2 GBO  <math>\longrightarrow \longrightarrow</math> „Grundstück“ <math>\longrightarrow</math> 4120</p> <p><math>\vee</math> ABB GRS GBN BAR = Wohnungs-/Teileigentum <math>\vee</math> Anteil an Wohnungs-/Teileigentumsanteil <math>\vee</math>  Miteigentum Par. 3 Abs. 4 GBO <math>\vee</math> Anteil an Miteigentumsanteil Par. 3 Abs. 4 GBO</p> <p><math>\wedge</math> ABB GRS GBN AAN [-]  <math>\longrightarrow \longrightarrow</math> <math>\wedge</math> (ABB GRS GBN ANT 21009 [ZAE] <math>\neq</math> 99999 <math>\wedge</math> ABB GRS GBN ANT 21009 [NEN] <math>\neq</math> 99999)  ABB GRS GBN ANT 21009 [ZAE], „ABB GRS GBN ANT 21009 [NEN]“  „Miteigentumsanteil am Grundstück“</p> <p><math>\vee</math> (ABB GRS GBN ANT 21009 [ZAE] = 99999 <math>\wedge</math> ABB GRS GBN ANT 21009 [NEN] = 99999)  „Anteil nicht ermittelbar an Miteigentumsanteil am Grundstück“ <math>\longrightarrow</math> 4120</p> <p><math>\vee</math> ABB GRS GBN AAN [+]  <math>\longrightarrow \longrightarrow</math> <math>\wedge</math> ((ABB GRS GBN ANT 21009 [ZAE] <math>\neq</math> 99999 <math>\wedge</math> ABB GRS GBN ANT 21009 [NEN] <math>\neq</math> 99999)  <math>\wedge</math> (ABB GRS GBN AAN 21009 [ZAE] <math>\neq</math> 99999 <math>\wedge</math> ABB GRS GBN AAN 21009 [NEN] <math>\neq</math> 99999))  ABB GRS GBN ANT 21009 [ZAE], „ABB GRS GBN ANT 21009 [NEN]“  „Anteil an „ABB GRS GBN AAN 21009 [ZAE], „ABG GRS GBN AAN 21009 [NEN]“  „Miteigentumsanteil am Grundstück“</p> <p><math>\vee</math> ((ABB GRS GBN ANT 21009 [ZAE] = 99999 <math>\wedge</math> ABB GRS GBN ANT 21009 [NEN] = 99999)  <math>\vee</math> (ABB GRS GBN AAN 21009 [ZAE] = 99999 <math>\wedge</math> ABB GRS GBN AAN 21009 [NEN] = 99999))  „Anteil nicht ermittelbar an Miteigentumsanteil am Grundstück“ <math>\longrightarrow</math> 4120</p>	<p><b>Grundstück</b></p> <p><b>1/3 Miteigentumsanteil am Grundstück</b>  <sup>(oder)</sup>  <b>Anteil nicht ermittelbar an Miteigentumsanteil am Grundstück</b></p> <p><b>1/2 Anteil an 1/3 Miteigentumsanteil am Grundstück</b>  <sup>(oder)</sup>  <b>Anteil nicht ermittelbar an Miteigentumsanteil am Grundstück</b></p>
<p><b>Buchungstext</b></p> <p>ABB GRS GBN BUT [+]  <math>\longrightarrow \longrightarrow</math> „Buchungstext: “ABB GRS GBN [BUT]“ <math>\longrightarrow</math> 4100</p>	<p>Buchungstext: Gesamterbbaurecht</p>
<p><b>Grundstücksfläche</b></p> <p>ABB GRS GBN FLN D99 AFL [+]  <math>\longrightarrow \longrightarrow</math> „Grundstücksfläche: “<math>\sum</math> (ABB GRS GBN FLN D99 [AFL])<sub>n</sub>“ <math>\longrightarrow</math> 4100</p> <p>n = Anzahl der Flurstücke, die das Grundstück bilden.</p>	<p>Grundstücksfläche: 1 122m<sup>2</sup></p>
<p><b>Sondereigentum</b></p> <p>ABB GRS GBN BSE [+]  <math>\longrightarrow \longrightarrow</math> „verbunden mit dem Sondereigentum an “ABB GRS GBN [BSE], Nr. “ ABB GRS GBN [NRA]“  „laut Aufteilungsplan“ <math>\longrightarrow</math> 4100</p>	<p>verbunden mit dem Sondereigentum an Wohnung, Keller-  abteil und Garage Nr. 2 laut Aufteilungsplan</p>
<p><b>Herrschend - dienend</b></p> <p>ABB GRS GBN HRD [+]  <math>\wedge</math> ABB GRS GBN BAR <math>\neq</math> Miteigentum Par. 3 Abs. 4 GBO <math>\vee</math> Anteil an Miteigentumsanteil Par. 3 Abs. 4 GBO  <math>\wedge</math> ABB GRS GBN HRD BHD ANT [+]  <math>\wedge</math> ABB GRS GBN HRD BHD AAN [-]</p>	<p>zugeordnet 1/3 Miteigentumsanteil an dem dienenden Grund-</p>



Ableitungsregel	Präsentation
<p> <math>\wedge</math> ABB GRS GBN HRD BHD FSN 11005 ZAE [+]           <math>\wedge</math> ABB GRS GBN HRD BHD FSN 11005 NEN [-]           <math>\wedge</math> ABB GRS GBN HRD BHD FLN [-]           <math>\longrightarrow</math> „zugeordnet“           <math>\wedge</math> (ABB GRS GBN HRD BHD ANT 21009 [ZAE] <math>\neq</math> 99999 <math>\wedge</math> ABB GRS GBN HRD BHD ANT 21009 [NEN] <math>\neq</math> 99999)                   ABB GRS GBN HRD BHD ANT 21009 [ZAE],/“ABB GRS GBN HRD BHD ANT 21009 [NEN]           <math>\vee</math> (ABB GRS GBN HRD BHD ANT 21009 [ZAE] = 99999 <math>\wedge</math> ABB GRS GBN HRD BHD ANT 21009 [NEN] = 99999)                   „Anteil nicht ermittelbar“                   „Miteigentumsanteil an dem dienenden Grundstück                   Flurstück “ABB GRS GBN HRD BHD FSN 11005 [ZAE], Gemarkung “ABB GRS GBN HRD BHD [GMN]                   „mit der laufenden Nummer “ABB GRS GBN HRD BHD [LFD], auf dem gleichen                   Grundbuchblatt“ <math>\longrightarrow</math> 4100       </p> <p>         ABB GRS GBN HRD [+]           <math>\wedge</math> ABB GRS GBN BAR <math>\neq</math> Miteigentum Par. 3 Abs. 4 GBO <math>\vee</math> Anteil an Miteigentumsanteil Par. 3 Abs. 4 GBO           <math>\wedge</math> ABB GRS GBN HRD BHD ANT [+]           <math>\wedge</math> ABB GRS GBN HRD BHD AAN [-]           <math>\wedge</math> ABB GRS GBN HRD BHD FSN 11005 ZAE [+]           <math>\wedge</math> ABB GRS GBN HRD BHD FSN 11005 NEN [+]           <math>\wedge</math> ABB GRS GBN HRD BHD FLN [-]           <math>\longrightarrow</math> „zugeordnet“           <math>\wedge</math> (ABB GRS GBN HRD BHD ANT 21009 [ZAE] <math>\neq</math> 99999 <math>\wedge</math> ABB GRS GBN HRD BHD ANT 21009 [NEN] <math>\neq</math> 99999)                   ABB GRS GBN HRD BHD ANT 21009 [ZAE],/“ABB GRS GBN HRD BHD ANT 21009 [NEN]           <math>\vee</math> (ABB GRS GBN HRD BHD ANT 21009 [ZAE] = 99999 <math>\wedge</math> ABB GRS GBN HRD BHD ANT 21009 [NEN] = 99999)                   „Anteil nicht ermittelbar“                   „Miteigentumsanteil an dem dienenden Grundstück                   Flurstück “ABB GRS GBN HRD BHD FSN 11005 [ZAE],/“ABB GRS GBN HRD BHD FSN 11005 [NEN]                   „Gemarkung “ABB GRS GBN HRD BHD [GMN], mit der laufenden Nummer “ABB GRS GBN HRD BHD [LFD]                   „auf dem gleichen Grundbuchblatt“ <math>\longrightarrow</math> 4100       </p> <p>         ABB GRS GBN HRD [-]           <math>\wedge</math> ABB GRS GBN BAR <math>\neq</math> Miteigentum Par. 3 Abs. 4 GBO <math>\vee</math> Anteil an Miteigentumsanteil Par. 3 Abs. 4 GBO           <math>\wedge</math> ABB GRS GBN HRD BHD ANT [-]           <math>\wedge</math> ABB GRS GBN HRD BHD AAN [-]           <math>\wedge</math> ABB GRS GBN HRD BHD FSN 11005 ZAE [-]           <math>\wedge</math> ABB GRS GBN HRD BHD FSN 11005 NEN [-]           <math>\wedge</math> ABB GRS GBN HRD BHD FLN [-]           <math>\longrightarrow</math> „zugeordnet“           <math>\wedge</math> ((ABB GRS GBN HRD BHD ANT 21009 [ZAE] <math>\neq</math> 99999 <math>\wedge</math> ABB GRS GBN HRD BHD ANT 21009 [NEN] <math>\neq</math> 99999)           <math>\wedge</math> (ABB GRS GBN HRD BHD AAN 21009 [ZAE] <math>\neq</math> 99999 <math>\wedge</math> ABB GRS GBN HRD BHD AAN 21009 [NEN] <math>\neq</math> 99999))                   ABB GRS GBN HRD BHD ANT 21009 [ZAE],/“ABB GRS GBN HRD BHD ANT 21009 [NEN]                   „Anteil an “ABB GRS GBN HRD BHD AAN 21009 [ZAE],/“ABB GRS GBN HRD BHD AAN 21009 [NEN]           <math>\vee</math> ((ABB GRS GBN HRD BHD ANT 21009 [ZAE] = 99999 <math>\wedge</math> ABB GRS GBN HRD BHD ANT 21009 [NEN] = 99999)           <math>\vee</math> (ABB GRS GBN HRD BHD AAN 21009 [ZAE] = 99999 <math>\wedge</math> ABB GRS GBN HRD BHD AAN 21009 [NEN] = 99999))                   „Anteil nicht ermittelbar“       </p>	<p>         stück                   Flurstück 46 Gemarkung Lurchingen                   mit der laufenden Nummer 2 auf dem gleichen Grundbuch-                   blatt           <i>(oder)</i>           zugeordnet 'Anteil nicht ermittelbar' Miteigentumsanteil an                   dem dienenden Grundstück                   Flurstück 46 Gemarkung Lurchingen                   mit der laufenden Nummer 2 auf dem gleichen Grundbuch-                   blatt       </p> <p>         zugeordnet 1/3 Miteigentumsanteil an dem dienenden Grund-                   stück                   Flurstück 46/4 Gemarkung Lurchingen                   mit der laufenden Nummer 2 auf dem gleichen Grundbuch-                   blatt           <i>(oder)</i>           zugeordnet 'Anteil nicht ermittelbar' Miteigentumsanteil an                   dem dienenden Grundstück                   Flurstück 46/4 Gemarkung Lurchingen                   mit der laufenden Nummer 2 auf dem gleichen Grundbuch-                   blatt       </p> <p>         zugeordnet 1/2 Anteil an 1/3 Miteigentumsanteil an dem                   dienenden Grundstück                   Flurstück 46 Gemarkung Lurchingen                   mit der laufenden Nummer 3 auf dem gleichen Grundbuch-                   blatt           <i>(oder)</i>           zugeordnet 'Anteil nicht ermittelbar' Miteigentumsanteil an                   dem dienenden Grundstück       </p>

Ableitungsregel	Präsentation
<p>„Miteigentumsanteil an dem dienenden Grundstück Flurstück “ABB GRS GBN HRD BHD FSN 11005 [ZAE],, Gemarkung “ABB GRS GBN HRD BHD [GMN] „mit der laufenden Nummer “ABB GRS GBN HRD BHD [LFD],, auf dem gleichen Grundbuchblatt“ → 4100</p> <p>ABB GRS GBN HRD [+]  ^ ABB GRS GBN BAR ≠ Miteigentum Par. 3 Abs. 4 GBO ∨ Anteil an Miteigentumsanteil Par. 3 Abs. 4 GBO  ^ ABB GRS GBN HRD BHD ANT [+]  ^ ABB GRS GBN HRD BHD AAN [+]  ^ ABB GRS GBN HRD BHD FSN 11005 ZAE [+]  ^ ABB GRS GBN HRD BHD FSN 11005 NEN [+]  ^ ABB GRS GBN HRD BHD FLN [-]</p> <p>→ „zugeordnet“  ^ ((ABB GRS GBN HRD BHD ANT 21009 [ZAE] ≠ 99999 ^ ABB GRS GBN HRD BHD ANT 21009 [NEN] ≠ 99999)  ^ (ABB GRS GBN HRD BHD AAN 21009 [ZAE] ≠ 99999 ^ ABB GRS GBN HRD BHD AAN 21009 [NEN] ≠ 99999))  ABB GRS GBN HRD BHD ANT 21009 [ZAE],,“ABB GRS GBN HRD BHD ANT 21009 [NEN]  „, Anteil an “ABB GRS GBN HRD BHD AAN 21009 [ZAE],,“ABB GRS GBN HRD BHD AAN 21009 [NEN]  ∨ ((ABB GRS GBN HRD BHD ANT 21009 [ZAE] = 99999 ^ ABB GRS GBN HRD BHD ANT 21009 [NEN] = 99999)  ∨ (ABB GRS GBN HRD BHD AAN 21009 [ZAE] = 99999 ^ ABB GRS GBN HRD BHD AAN 21009 [NEN] = 99999))  „, Anteil nicht ermittelbar“  „Miteigentumsanteil an dem dienenden Grundstück Flurstück “ABB GRS GBN HRD BHD FSN 11005 [ZAE],,“ABB GRS GBN HRD BHD FSN 11005 [NEN]  „, Gemarkung “ABB GRS GBN HRD BHD [GMN]  „mit der laufenden Nummer “ABB GRS GBN HRD BHD [LFD],, auf dem gleichen Grundbuchblatt“ → 4100</p> <p>ABB GRS GBN HRD [+]  ^ ABB GRS GBN BAR ≠ Miteigentum Par. 3 Abs. 4 GBO ∨ Anteil an Miteigentumsanteil Par. 3 Abs. 4 GBO  ^ ABB GRS GBN HRD BHD ANT [+]  ^ ABB GRS GBN HRD BHD AAN [-]  ^ ABB GRS GBN HRD BHD FSN 11005 ZAE [+]  ^ ABB GRS GBN HRD BHD FSN 11005 NEN [-]  ^ ABB GRS GBN HRD BHD FLN [+]</p> <p>→ „zugeordnet“  ^ (ABB GRS GBN HRD BHD ANT 21009 [ZAE] ≠ 99999 ^ ABB GRS GBN HRD BHD ANT 21009 [NEN] ≠ 99999)  ABB GRS GBN HRD BHD ANT 21009 [ZAE],,“ABB GRS GBN HRD BHD ANT 21009 [NEN]  ∨ (ABB GRS GBN HRD BHD ANT 21009 [ZAE] = 99999 ^ ABB GRS GBN HRD BHD ANT 21009 [NEN] = 99999)  „, Anteil nicht ermittelbar“  „Miteigentumsanteil an dem dienenden Grundstück Flurstück “ABB GRS GBN HRD BHD FSN 11005 [ZAE],, Flur “ABB GRS GBN HRD BHD [FLN]  „, Gemarkung “ABB GRS GBN HRD BHD [GMN]  „mit der laufenden Nummer “ABB GRS GBN HRD BHD [LFD],, auf dem gleichen Grundbuchblatt“ → 4100</p> <p>ABB GRS GBN HRD [+]  ^ ABB GRS GBN BAR ≠ Miteigentum Par. 3 Abs. 4 GBO ∨ Anteil an Miteigentumsanteil Par. 3 Abs. 4 GBO</p>	<p>Flurstück 46 Gemarkung Lurchingen mit der laufenden Nummer 3 auf dem gleichen Grundbuchblatt</p> <p>zugeordnet 1/2 Anteil an 1/3 Miteigentumsanteil an dem dienenden Grundstück Flurstück 46/4 Gemarkung Lurchingen mit der laufenden Nummer 3 auf dem gleichen Grundbuchblatt (oder) zugeordnet 'Anteil nicht ermittelbar' Miteigentumsanteil an dem dienenden Grundstück Flurstück 46/4 Gemarkung Lurchingen mit der laufenden Nummer 3 auf dem gleichen Grundbuchblatt</p> <p>zugeordnet 1/3 Miteigentumsanteil an dem dienenden Grundstück Flurstück 46, Flur 1, Gemarkung Lurchingen mit der laufenden Nummer 2 auf dem gleichen Grundbuchblatt (oder) zugeordnet 'Anteil nicht ermittelbar' Miteigentumsanteil an dem dienenden Grundstück Flurstück 46 Gemarkung Lurchingen mit der laufenden Nummer 3 auf dem gleichen Grundbuchblatt</p>

Ableitungsregel	Präsentation
<p> <math>\wedge</math> ABB GRS GBN HRD BHD ANT [+]  <math>\wedge</math> ABB GRS GBN HRD BHD AAN [-]  <math>\wedge</math> ABB GRS GBN HRD BHD FSN 11005 ZAE [+]  <math>\wedge</math> ABB GRS GBN HRD BHD FSN 11005 NEN [+]  <math>\wedge</math> ABB GRS GBN HRD BHD FLN [+]  <math>\longrightarrow</math> „zugeordnet“  <math>\wedge</math> (ABB GRS GBN HRD BHD ANT 21009 [ZAE] <math>\neq</math> 99999 <math>\wedge</math> ABB GRS GBN HRD BHD ANT 21009 [NEN] <math>\neq</math> 99999)  ABB GRS GBN HRD BHD ANT 21009 [ZAE], „ABB GRS GBN HRD BHD ANT 21009 [NEN]  <math>\vee</math> (ABB GRS GBN HRD BHD ANT 21009 [ZAE] = 99999 <math>\wedge</math> ABB GRS GBN HRD BHD ANT 21009 [NEN] = 99999)  „Anteil nicht ermittelbar“  „Miteigentumsanteil an dem dienenden Grundstück  Flurstück “ABB GRS GBN HRD BHD FSN 11005 [ZAE], „ABB GRS GBN HRD BHD FSN 11005 [NEN]  „, Flur “ABB GRS GBN HRD BHD [FLN], „, Gemarkung “ABB GRS GBN HRD BHD [GMN]  „mit der laufenden Nummer “ABB GRS GBN HRD BHD [LFD], „ auf dem  gleichen Grundbuchblatt“ <math>\longrightarrow</math> 4100 </p> <p> ABB GRS GBN HRD [+]  <math>\wedge</math> ABB GRS GBN BAR <math>\neq</math> Miteigentum Par. 3 Abs. 4 GBO <math>\vee</math> Anteil an Miteigentumsanteil Par. 3 Abs. 4 GBO  <math>\wedge</math> ABB GRS GBN HRD BHD ANT [+]  <math>\wedge</math> ABB GRS GBN HRD BHD AAN [+]  <math>\wedge</math> ABB GRS GBN HRD BHD FSN 11005 ZAE [+]  <math>\wedge</math> ABB GRS GBN HRD BHD FSN 11005 NEN [-]  <math>\wedge</math> ABB GRS GBN HRD BHD FLN [+]  <math>\longrightarrow</math> „zugeordnet“  <math>\wedge</math> ((ABB GRS GBN HRD BHD ANT 21009 [ZAE] <math>\neq</math> 99999 <math>\wedge</math> ABB GRS GBN HRD BHD ANT 21009 [NEN] <math>\neq</math> 99999)  <math>\wedge</math> (ABB GRS GBN HRD BHD AAN 21009 [ZAE] <math>\neq</math> 99999 <math>\wedge</math> ABB GRS GBN HRD BHD AAN 21009 [NEN] <math>\neq</math> 99999))  ABB GRS GBN HRD BHD ANT 21009 [ZAE], „ABB GRS GBN HRD BHD ANT 21009 [NEN]  „, Anteil an “ABB GRS GBN HRD BHD AAN 21009 [ZAE], „ABB GRS GBN HRD BHD AAN 21009 [NEN]  <math>\vee</math> ((ABB GRS GBN HRD BHD ANT 21009 [ZAE] = 99999 <math>\wedge</math> ABB GRS GBN HRD BHD ANT 21009 [NEN] = 99999)  <math>\vee</math> (ABB GRS GBN HRD BHD AAN 21009 [ZAE] = 99999 <math>\wedge</math> ABB GRS GBN HRD BHD AAN 21009 [NEN] = 99999))  „Anteil nicht ermittelbar“  „Miteigentumsanteil an dem dienenden Grundstück  Flurstück “ABB GRS GBN HRD BHD FSN 11005 [ZAE], „, Flur “ABB GRS GBN HRD BHD [FLN]  „, Gemarkung “ABB GRS GBN HRD BHD [GMN]  „mit der laufenden Nummer “ABB GRS GBN HRD BHD [LFD], „ auf dem gleichen  Grundbuchblatt“ <math>\longrightarrow</math> 4100 </p> <p> ABB GRS GBN HRD [+]  <math>\wedge</math> ABB GRS GBN BAR <math>\neq</math> Miteigentum Par. 3 Abs. 4 GBO <math>\vee</math> Anteil an Miteigentumsanteil Par. 3 Abs. 4 GBO  <math>\wedge</math> ABB GRS GBN HRD BHD ANT [+]  <math>\wedge</math> ABB GRS GBN HRD BHD AAN [+]  <math>\wedge</math> ABB GRS GBN HRD BHD FSN 11005 ZAE [+]  <math>\wedge</math> ABB GRS GBN HRD BHD FSN 11005 NEN [+]  <math>\wedge</math> ABB GRS GBN HRD BHD FLN [+]  <math>\longrightarrow</math> „zugeordnet“ </p>	<p> zugeordnet 1/3 Miteigentumsanteil an dem dienenden Grund-  stück  Flurstück 46/4, Flur 1, Gemarkung Lurchingen  mit der laufenden Nummer 2 auf dem gleichen Grundbuch-  blatt  <i>(oder)</i>  zugeordnet 'Anteil nicht ermittelbar' Miteigentumsanteil an  dem dienenden Grundstück  Flurstück 46/4, Flur 1, Gemarkung Lurchingen  mit der laufenden Nummer 2 auf dem gleichen Grundbuch-  blatt </p> <p> zugeordnet 1/2 Anteil an 1/3 Miteigentumsanteil an dem  dienenden Grundstück Flurstück 46, Flur 1, Gemarkung  Lurchingen  mit der laufenden Nummer 3 auf dem gleichen Grundbuch-  blatt  <i>(oder)</i>  zugeordnet 'Anteil nicht ermittelbar' Miteigentumsanteil an  dem dienenden Grundstück  Flurstück 46, Flur 1, Gemarkung Lurchingen  mit der laufenden Nummer 3 auf dem gleichen Grundbuch-  blatt </p> <p> zugeordnet 1/2 Anteil an 1/3 Miteigentumsanteil an dem </p>

Ableitungsregel	Präsentation
<p> <math>\wedge ((\text{ABB GRS GBN HRD BHD ANT 21009 [ZAE]} \neq 99999 \wedge \text{ABB GRS GBN HRD BHD ANT 21009 [NEN]} \neq 99999)</math>  <math>\wedge (\text{ABB GRS GBN HRD BHD AAN 21009 [ZAE]} \neq 99999 \wedge \text{ABB GRS GBN HRD BHD AAN 21009 [NEN]} \neq 99999))</math>            ABB GRS GBN HRD BHD ANT 21009 [ZAE],/“ABB GRS GBN HRD BHD ANT 21009 [NEN]            „, Anteil an “ABB GRS GBN HRD BHD AAN 21009 [ZAE],/“ABB GRS GBN HRD BHD AAN 21009 [NEN]  <math>\vee ((\text{ABB GRS GBN HRD BHD ANT 21009 [ZAE]} = 99999 \wedge \text{ABB GRS GBN HRD BHD ANT 21009 [NEN]} = 99999)</math>  <math>\vee (\text{ABB GRS GBN HRD BHD AAN 21009 [ZAE]} = 99999 \wedge \text{ABB GRS GBN HRD BHD AAN 21009 [NEN]} = 99999))</math>            „, Anteil nicht ermittelbar“            „, Miteigentumsanteil an dem dienenden Grundstück            Flurstück “ABB GRS GBN HRD BHD FSN 11005 [ZAE],/“ABB GRS GBN HRD BHD FSN 11005 [NEN]            „, Flur “ABB GRS GBN HRD BHD [FLN],, Gemarkung “ABB GRS GBN HRD BHD [GMN]            „, mit der laufenden Nummer “ABB GRS GBN HRD BHD [LFD],, auf dem gleichen            Grundbuchblatt“ <math>\longrightarrow</math> 4100         </p> <p>           ABB GRS GBN HRD [+]  <math>\wedge</math> ABB GRS GBN BAR = Miteigentum Par. 3 Abs. 4 GBO <math>\vee</math> Anteil an Miteigentumsanteil Par. 3 Abs. 4 GBO  <math>\wedge</math> ABB GRS GBN HRD BHD ANT [-]  <math>\wedge</math> ABB GRS GBN HRD BHD AAN [-]  <math>\wedge</math> ABB GRS GBN HRD BHD FSN 11005 ZAE [+]  <math>\wedge</math> ABB GRS GBN HRD BHD FSN 11005 NEN [-]  <math>\wedge</math> ABB GRS GBN HRD BHD FLN [-]  <math>\longrightarrow</math> „zugeordnet zu dem herrschenden Grundstück            Flurstück “ABB GRS GBN HRD BHD FSN 11005 [ZAE],, Gemarkung “ABB GRS GBN HRD BHD [GMN]            „, mit der laufenden Nummer “ABB GRS GBN HRD BHD [LFD],, auf dem gleichen            Grundbuchblatt“ <math>\longrightarrow</math> 4100         </p> <p>           ABB GRS GBN HRD [+]  <math>\wedge</math> ABB GRS GBN BAR = Miteigentum Par. 3 Abs. 4 GBO <math>\vee</math> Anteil an Miteigentumsanteil Par. 3 Abs. 4 GBO  <math>\wedge</math> ABB GRS GBN HRD BHD ANT [-]  <math>\wedge</math> ABB GRS GBN HRD BHD AAN [-]  <math>\wedge</math> ABB GRS GBN HRD BHD FSN 11005 ZAE [+]  <math>\wedge</math> ABB GRS GBN HRD BHD FSN 11005 NEN [+]  <math>\wedge</math> ABB GRS GBN HRD BHD FLN [-]  <math>\longrightarrow</math> „zugeordnet zu dem herrschenden Grundstück            Flurstück “ABB GRS GBN HRD BHD FSN 11005 [ZAE],/“ABB GRS GBN HRD BHD FSN 11005 [NEN]            „, Gemarkung “ABB GRS GBN HRD BHD [GMN]            „, mit der laufenden Nummer “ABB GRS GBN HRD BHD [LFD],, auf dem gleichen            Grundbuchblatt“ <math>\longrightarrow</math> 4100         </p> <p>           ABB GRS GBN HRD [+]  <math>\wedge</math> ABB GRS GBN BAR = Miteigentum Par. 3 Abs. 4 GBO <math>\vee</math> Anteil an Miteigentumsanteil Par. 3 Abs. 4 GBO  <math>\wedge</math> ABB GRS GBN HRD BHD ANT [+]  <math>\wedge</math> ABB GRS GBN HRD BHD AAN [-]  <math>\wedge</math> ABB GRS GBN HRD BHD FSN 11005 ZAE [+]  <math>\wedge</math> ABB GRS GBN HRD BHD FSN 11005 NEN [-]  <math>\wedge</math> ABB GRS GBN HRD BHD FLN [-]  <math>\longrightarrow</math> „zugeordnet zu “         </p>	<p>           dienenden Grundstück Flurstück 46/4, Flur 1, Gemarkung            Lurchingen            mit der laufenden Nummer 3 auf dem gleichen Grundbuch-            blatt  <i>(oder)</i>            zugeordnet 'Anteil nicht ermittelbar' Miteigentumsanteil an            dem dienenden Grundstück            Flurstück 46/4, Flur 1, Gemarkung Lurchingen            mit der laufenden Nummer 3 auf dem gleichen Grundbuch-            blatt         </p> <p>           zugeordnet zu dem herrschenden Grundstück            Flurstück 39 Gemarkung Lurchingen            mit der laufenden Nummer 1 auf dem gleichen Grundbuch-            blatt         </p> <p>           zugeordnet zu dem herrschenden Grundstück            Flurstück 39/1 Gemarkung Lurchingen            mit der laufenden Nummer 1 auf dem gleichen Grundbuch-            blatt         </p> <p>           zugeordnet zu 1/4 Miteigentumsanteil an dem herrschenden            Grundstück            Flurstück 153 Gemarkung Lurchingen            mit der laufenden Nummer 1 auf dem gleichen Grundbuch-         </p>

Ableitungsregel	Präsentation
<p> <math>\wedge</math> (ABB GRS GBN HRD BHD ANT 21009 [ZAE] <math>\neq</math> 99999 <math>\wedge</math> ABB GRS GBN HRD BHD ANT 21009 [NEN] <math>\neq</math> 99999)            ABB GRS GBN HRD BHD ANT 21009 [ZAE],/“ABB GRS GBN HRD BHD ANT 21009 [NEN]  <math>\vee</math> (ABB GRS GBN HRD BHD ANT 21009 [ZAE] = 99999 <math>\wedge</math> ABB GRS GBN HRD BHD ANT 21009 [NEN] = 99999)            „, Anteil nicht ermittelbar“            „, Miteigentumsanteil an dem herrschenden Grundstück            Flurstück “ABB GRS GBN HRD BHD FSN 11005 [ZAE],, Gemarkung “ABB GRS GBN HRD BHD [GMN]            „, mit der laufenden Nummer “ABB GRS GBN HRD BHD [LFD],, auf dem gleichen Grundbuchblatt“ <math>\longrightarrow</math> 4100         </p> <p>           ABB GRS GBN HRD [+]  <math>\wedge</math> ABB GRS GBN BAR = Miteigentum Par. 3 Abs. 4 GBO <math>\vee</math> Anteil an Miteigentumsanteil Par. 3 Abs. 4 GBO  <math>\wedge</math> ABB GRS GBN HRD BHD ANT [+]  <math>\wedge</math> ABB GRS GBN HRD BHD AAN [-]  <math>\wedge</math> ABB GRS GBN HRD BHD FSN 11005 ZAE [+]  <math>\wedge</math> ABB GRS GBN HRD BHD FSN 11005 NEN [+]  <math>\wedge</math> ABB GRS GBN HRD BHD FLN [-]  <math>\longrightarrow</math> „zugeordnet zu“  <math>\wedge</math> (ABB GRS GBN HRD BHD ANT 21009 [ZAE] <math>\neq</math> 99999 <math>\wedge</math> ABB GRS GBN HRD BHD ANT 21009 [NEN] <math>\neq</math> 99999)            ABB GRS GBN HRD BHD ANT 21009 [ZAE],/“ABB GRS GBN HRD BHD ANT 21009 [NEN]  <math>\vee</math> (ABB GRS GBN HRD BHD ANT 21009 [ZAE] = 99999 <math>\wedge</math> ABB GRS GBN HRD BHD ANT 21009 [NEN] = 99999)            „, Anteil nicht ermittelbar“            „, Miteigentumsanteil an dem herrschenden Grundstück            Flurstück “ABB GRS GBN HRD BHD FSN 11005 [ZAE],/“ABB GRS GBN HRD BHD FSN 11005 [NEN]            „, Gemarkung “ABB GRS GBN HRD BHD [GMN]            „, mit der laufenden Nummer “ABB GRS GBN HRD BHD [LFD],, auf dem gleichen Grundbuchblatt“ <math>\longrightarrow</math> 4100         </p> <p>           ABB GRS GBN HRD [+]  <math>\wedge</math> ABB GRS GBN BAR = Miteigentum Par. 3 Abs. 4 GBO <math>\vee</math> Anteil an Miteigentumsanteil Par. 3 Abs. 4 GBO  <math>\wedge</math> ABB GRS GBN HRD BHD ANT [+]  <math>\wedge</math> ABB GRS GBN HRD BHD AAN [+]  <math>\wedge</math> ABB GRS GBN HRD BHD FSN 11005 ZAE [+]  <math>\wedge</math> ABB GRS GBN HRD BHD FSN 11005 NEN [-]  <math>\wedge</math> ABB GRS GBN HRD BHD FLN [-]  <math>\longrightarrow</math> „zugeordnet zu“  <math>\wedge</math> ((ABB GRS GBN HRD BHD ANT 21009 [ZAE] <math>\neq</math> 99999 <math>\wedge</math> ABB GRS GBN HRD BHD ANT 21009 [NEN] <math>\neq</math> 99999)  <math>\wedge</math> (ABB GRS GBN HRD BHD AAN 21009 [ZAE] <math>\neq</math> 99999 <math>\wedge</math> ABB GRS GBN HRD BHD AAN 21009 [NEN] <math>\neq</math> 99999))            ABB GRS GBN HRD BHD ANT 21009 [ZAE],/“ABB GRS GBN HRD BHD ANT 21009 [NEN]            „, Anteil an “ABB GRS GBN HRD BHD AAN 21009 [ZAE],/“ABB GRS GBN HRD BHD AAN 21009 [NEN]  <math>\vee</math> ((ABB GRS GBN HRD BHD ANT 21009 [ZAE] = 99999 <math>\wedge</math> ABB GRS GBN HRD BHD ANT 21009 [NEN] = 99999)  <math>\vee</math> (ABB GRS GBN HRD BHD AAN 21009 [ZAE] = 99999 <math>\wedge</math> ABB GRS GBN HRD BHD AAN 21009 [NEN] = 99999))            „, Anteil nicht ermittelbar“            „, Miteigentumsanteil an dem herrschenden Grundstück            Flurstück “ABB GRS GBN HRD BHD FSN 11005 [ZAE],, Gemarkung “ABB GRS GBN HRD BHD [GMN]            „, mit der laufenden Nummer “ABB GRS GBN HRD BHD [LFD],, auf dem gleichen Grundbuchblatt“ <math>\longrightarrow</math> 4100         </p>	<p>           blatt  <i>(oder)</i>            zugeordnet zu 'Anteil nicht ermittelbar' Miteigentumsanteil an dem herrschenden Grundstück            Flurstück 153 Gemarkung Lurchingen            mit der laufenden Nummer 1 auf dem gleichen Grundbuchblatt         </p> <p>           zugeordnet zu 1/4 Miteigentumsanteil an dem herrschenden Grundstück            Flurstück 153/3 Gemarkung Lurchingen            mit der laufenden Nummer 1 auf dem gleichen Grundbuchblatt  <i>(oder)</i>            zugeordnet zu 'Anteil nicht ermittelbar' Miteigentumsanteil an dem herrschenden Grundstück            Flurstück 153/3 Gemarkung Lurchingen            mit der laufenden Nummer 1 auf dem gleichen Grundbuchblatt         </p> <p>           zugeordnet zu 1/2 Anteil an 1/4 Miteigentumsanteil an dem herrschenden Grundstück            Flurstück 153 Gemarkung Lurchingen            mit der laufenden Nummer 1 auf dem gleichen Grundbuchblatt  <i>(oder)</i>            zugeordnet zu 'Anteil nicht ermittelbar' Miteigentumsanteil an dem herrschenden Grundstück            Flurstück 153 Gemarkung Lurchingen            mit der laufenden Nummer 1 auf dem gleichen Grundbuchblatt         </p>

Ableitungsregel	Präsentation
<p>ABB GRS GBN HRD [+]</p> <ul style="list-style-type: none"> <li>^ ABB GRS GBN BAR = Miteigentum Par. 3 Abs. 4 GBO v Anteil an Miteigentumsanteil Par. 3 Abs. 4 GBO</li> <li>^ ABB GRS GBN HRD BHD ANT [+] <ul style="list-style-type: none"> <li>^ ABB GRS GBN HRD BHD AAN [+]</li> <li>^ ABB GRS GBN HRD BHD FSN 11005 ZAE [+]</li> <li>^ ABB GRS GBN HRD BHD FSN 11005 NEN [+]</li> <li>^ ABB GRS GBN HRD BHD FLN [-]</li> </ul> </li> </ul> <p>→ „zugeordnet zu“</p> <ul style="list-style-type: none"> <li>^ ((ABB GRS GBN HRD BHD ANT 21009 [ZAE] ≠ 99999 ^ ABB GRS GBN HRD BHD ANT 21009 [NEN] ≠ 99999)</li> <li>^ (ABB GRS GBN HRD BHD AAN 21009 [ZAE] ≠ 99999 ^ ABB GRS GBN HRD BHD AAN 21009 [NEN] ≠ 99999))</li> <li>ABB GRS GBN HRD BHD ANT 21009 [ZAE],/“ABB GRS GBN HRD BHD ANT 21009 [NEN]</li> <li>„ Anteil an “ABB GRS GBN HRD BHD AAN 21009 [ZAE],/“ABB GRS GBN HRD BHD AAN 21009 [NEN]</li> <li>v ((ABB GRS GBN HRD BHD ANT 21009 [ZAE] = 99999 ^ ABB GRS GBN HRD BHD ANT 21009 [NEN] = 99999)</li> <li>v (ABB GRS GBN HRD BHD AAN 21009 [ZAE] = 99999 ^ ABB GRS GBN HRD BHD AAN 21009 [NEN] = 99999))</li> <li>„ Anteil nicht ermittelbar“</li> <li>„ Miteigentumsanteil an dem herrschenden Grundstück</li> <li>Flurstück “ABB GRS GBN HRD BHD FSN 11005 [ZAE],/“ABB GRS GBN HRD BHD FSN 11005 [NEN]</li> <li>„ Gemarkung “ABB GRS GBN HRD BHD [GMN]</li> <li>„ mit der laufenden Nummer “ABB GRS GBN HRD BHD [LFD],, auf dem gleichen Grundbuchblatt“</li> </ul> <p style="text-align: right;">→ 4100</p> <p>ABB GRS GBN HRD [+]</p> <ul style="list-style-type: none"> <li>^ ABB GRS GBN BAR = Miteigentum Par. 3 Abs. 4 GBO v Anteil an Miteigentumsanteil Par. 3 Abs. 4 GBO</li> <li>^ ABB GRS GBN HRD BHD ANT [-]</li> <li>^ ABB GRS GBN HRD BHD AAN [-]</li> <li>^ ABB GRS GBN HRD BHD FSN 11005 ZAE [+]</li> <li>^ ABB GRS GBN HRD BHD FSN 11005 NEN [-]</li> <li>^ ABB GRS GBN HRD BHD FLN [-]</li> </ul> <p>→ „zugeordnet zu dem herrschenden Grundstück</p> <p>Flurstück “ABB GRS GBN HRD BHD FSN 11005 [ZAE],, Flur “ABB GRS GBN HRD BHD [FLN]</p> <p>„, Gemarkung “ABB GRS GBN HRD BHD [GMN]</p> <p>„ mit der laufenden Nummer “ABB GRS GBN HRD BHD [LFD],, auf dem gleichen Grundbuchblatt“</p> <p style="text-align: right;">→ 4100</p> <p>ABB GRS GBN HRD [+]</p> <ul style="list-style-type: none"> <li>^ ABB GRS GBN BAR = Miteigentum Par. 3 Abs. 4 GBO v Anteil an Miteigentumsanteil Par. 3 Abs. 4 GBO</li> <li>^ ABB GRS GBN HRD BHD ANT [-]</li> <li>^ ABB GRS GBN HRD BHD AAN [-]</li> <li>^ ABB GRS GBN HRD BHD FSN 11005 ZAE [+]</li> <li>^ ABB GRS GBN HRD BHD FSN 11005 NEN [+]</li> <li>^ ABB GRS GBN HRD BHD FLN [-]</li> </ul> <p>→ „zugeordnet zu dem herrschenden Grundstück</p> <p>Flurstück “ABB GRS GBN HRD BHD FSN 11005 [ZAE],/“ABB GRS GBN HRD BHD FSN 11005 [NEN]</p> <p>„, Flur “ABB GRS GBN HRD BHD [FLN],, Gemarkung “ABB GRS GBN HRD BHD [GMN]</p> <p>„ mit der laufenden Nummer “ABB GRS GBN HRD BHD [LFD],, auf dem gleichen</p>	<p>zugeordnet zu 1/2 Anteil an 1/4 Miteigentumsanteil an dem herrschenden Grundstück</p> <p>Flurstück 153/4 Gemarkung Lurchingen</p> <p>mit der laufenden Nummer 1 auf dem gleichen Grundbuchblatt</p> <p><i>(oder)</i></p> <p>zugeordnet zu 'Anteil nicht ermittelbar' Miteigentumsanteil an dem herrschenden Grundstück</p> <p>Flurstück 153/4 Gemarkung Lurchingen</p> <p>mit der laufenden Nummer 1 auf dem gleichen Grundbuchblatt</p> <p>zugeordnet zu dem herrschenden Grundstück</p> <p>Flurstück 39, Flur 1, Gemarkung Lurchingen</p> <p>mit der laufenden Nummer 1 auf dem gleichen Grundbuchblatt</p> <p>zugeordnet zu dem herrschenden Grundstück</p> <p>Flurstück 39/1, Flur 1, Gemarkung Lurchingen</p> <p>mit der laufenden Nummer 1 auf dem gleichen Grundbuch-</p>



Ableitungsregel	Präsentation
<p>Grundbuchblatt“ <span style="float: right;">→ 4100</span></p> <p>ABB GRS GBN HRD [+]</p> <ul style="list-style-type: none"> <li>^ ABB GRS GBN BAR = Miteigentum Par. 3 Abs. 4 GBO v Anteil an Miteigentumsanteil Par. 3 Abs. 4 GBO</li> <li>^ ABB GRS GBN HRD BHD ANT [+]</li> <li>^ ABB GRS GBN HRD BHD AAN [-]</li> <li>^ ABB GRS GBN HRD BHD FSN 11005 ZAE [+]</li> <li>^ ABB GRS GBN HRD BHD FSN 11005 NEN [-]</li> <li>^ ABB GRS GBN HRD BHD FLN [+]</li> </ul> <p>→ „zugeordnet zu “</p> <ul style="list-style-type: none"> <li>^ (ABB GRS GBN HRD BHD ANT 21009 [ZAE] ≠ 99999 ^ ABB GRS GBN HRD BHD ANT 21009 [NEN] ≠ 99999)</li> <li>ABB GRS GBN HRD BHD ANT 21009 [ZAE],/“ABB GRS GBN HRD BHD ANT 21009 [NEN]</li> <li>v (ABB GRS GBN HRD BHD ANT 21009 [ZAE] = 99999 ^ ABB GRS GBN HRD BHD ANT 21009 [NEN] = 99999)</li> <li>„, Anteil nicht ermittelbar“</li> <li>„, Miteigentumsanteil an dem herrschenden Grundstück</li> <li>Flurstück “ABB GRS GBN HRD BHD FSN 11005 [ZAE],, Flur “ABB GRS GBN HRD BHD [FLN]</li> <li>„, Gemarkung “ABB GRS GBN HRD BHD [GMN]</li> <li>„, mit der laufenden Nummer “ABB GRS GBN HRD BHD [LFD],, auf dem gleichen Grundbuchblatt“ <span style="float: right;">→ 4100</span></li> </ul> <p>ABB GRS GBN HRD [+]</p> <ul style="list-style-type: none"> <li>^ ABB GRS GBN BAR = Miteigentum Par. 3 Abs. 4 GBO v Anteil an Miteigentumsanteil Par. 3 Abs. 4 GBO</li> <li>^ ABB GRS GBN HRD BHD ANT [+]</li> <li>^ ABB GRS GBN HRD BHD AAN [-]</li> <li>^ ABB GRS GBN HRD BHD FSN 11005 ZAE [+]</li> <li>^ ABB GRS GBN HRD BHD FSN 11005 NEN [+]</li> <li>^ ABB GRS GBN HRD BHD FLN [+]</li> </ul> <p>→ „zugeordnet zu “</p> <ul style="list-style-type: none"> <li>^ (ABB GRS GBN HRD BHD ANT 21009 [ZAE] ≠ 99999 ^ ABB GRS GBN HRD BHD ANT 21009 [NEN] ≠ 99999)</li> <li>ABB GRS GBN HRD BHD ANT 21009 [ZAE],/“ABB GRS GBN HRD BHD ANT 21009 [NEN]</li> <li>v (ABB GRS GBN HRD BHD ANT 21009 [ZAE] = 99999 ^ ABB GRS GBN HRD BHD ANT 21009 [NEN] = 99999)</li> <li>„, Anteil nicht ermittelbar“</li> <li>„, Miteigentumsanteil an dem herrschenden Grundstück</li> <li>Flurstück “ABB GRS GBN HRD BHD FSN 11005 [ZAE],/“ABB GRS GBN HRD BHD FSN 11005 [NEN]</li> <li>„, Flur “ABB GRS GBN HRD BHD [FLN],, Gemarkung “ABB GRS GBN HRD BHD [GMN]</li> <li>„, mit der laufenden Nummer “ABB GRS GBN HRD BHD [LFD],, auf dem gleichen Grundbuchblatt“ <span style="float: right;">→ 4100</span></li> </ul> <p>ABB GRS GBN HRD [+]</p> <ul style="list-style-type: none"> <li>^ ABB GRS GBN BAR = Miteigentum Par. 3 Abs. 4 GBO v Anteil an Miteigentumsanteil Par. 3 Abs. 4 GBO</li> <li>^ ABB GRS GBN HRD BHD ANT [+]</li> <li>^ ABB GRS GBN HRD BHD AAN [+]</li> <li>^ ABB GRS GBN HRD BHD FSN 11005 ZAE [+]</li> <li>^ ABB GRS GBN HRD BHD FSN 11005 NEN [-]</li> <li>^ ABB GRS GBN HRD BHD FLN [+]</li> </ul> <p>→ „zugeordnet zu “</p>	<p>blatt</p> <p>zugeordnet zu 1/4 Miteigentumsanteil an dem herrschenden Grundstück Flurstück 153, Flur 1, Gemarkung Lurchingen mit der laufenden Nummer 1 auf dem gleichen Grundbuchblatt</p> <p><i>(oder)</i> zugeordnet zu 'Anteil nicht ermittelbar' Miteigentumsanteil an dem herrschenden Grundstück Flurstück 153, Flur 1, Gemarkung Lurchingen mit der laufenden Nummer 1 auf dem gleichen Grundbuchblatt</p> <p>zugeordnet zu 1/4 Miteigentumsanteil an dem herrschenden Grundstück Flurstück 153/3, Flur 1, Gemarkung Lurchingen mit der laufenden Nummer 1 auf dem gleichen Grundbuchblatt</p> <p><i>(oder)</i> zugeordnet zu 'Anteil nicht ermittelbar' Miteigentumsanteil an dem herrschenden Grundstück Flurstück 153/3, Flur 1, Gemarkung Lurchingen mit der laufenden Nummer 1 auf dem gleichen Grundbuchblatt</p>

Ableitungsregel	Präsentation
<p> <math>\wedge ((\text{ABB GRS GBN HRD BHD ANT 21009 [ZAE]} \neq 99999 \wedge \text{ABB GRS GBN HRD BHD ANT 21009 [NEN]} \neq 99999)</math>  <math>\wedge (\text{ABB GRS GBN HRD BHD AAN 21009 [ZAE]} \neq 99999 \wedge \text{ABB GRS GBN HRD BHD AAN 21009 [NEN]} \neq 99999))</math>            ABB GRS GBN HRD BHD ANT 21009 [ZAE],/“ABB GRS GBN HRD BHD ANT 21009 [NEN]            „, Anteil an “ABB GRS GBN HRD BHD AAN 21009 [ZAE],/“ABB GRS GBN HRD BHD AAN 21009 [NEN]  <math>\vee ((\text{ABB GRS GBN HRD BHD ANT 21009 [ZAE]} = 99999 \wedge \text{ABB GRS GBN HRD BHD ANT 21009 [NEN]} = 99999)</math>  <math>\vee (\text{ABB GRS GBN HRD BHD AAN 21009 [ZAE]} = 99999 \wedge \text{ABB GRS GBN HRD BHD AAN 21009 [NEN]} = 99999))</math>            „, Anteil nicht ermittelbar“            „, Miteigentumsanteil an dem herrschenden Grundstück            Flurstück “ABB GRS GBN HRD BHD FSN 11005 [ZAE],,, Flur “ABB GRS GBN HRD BHD [FLN]            „, Gemarkung “ABB GRS GBN HRD BHD [GMN]            „, mit der laufenden Nummer “ABB GRS GBN HRD BHD [LFD],, auf dem gleichen Grundbuchblatt“ <math>\longrightarrow</math> 4100         </p> <p>           ABB GRS GBN HRD [+]  <math>\wedge</math> ABB GRS GBN BAR = Miteigentum Par. 3 Abs. 4 GBO <math>\vee</math> Anteil an Miteigentumsanteil Par. 3 Abs. 4 GBO  <math>\wedge</math> ABB GRS GBN HRD BHD ANT [+]  <math>\wedge</math> ABB GRS GBN HRD BHD AAN [+]  <math>\wedge</math> ABB GRS GBN HRD BHD FSN 11005 ZAE [+]  <math>\wedge</math> ABB GRS GBN HRD BHD FSN 11005 NEN [+]  <math>\wedge</math> ABB GRS GBN HRD BHD FLN [+]  <math>\longrightarrow</math> „zugeordnet zu “  <math>\wedge ((\text{ABB GRS GBN HRD BHD ANT 21009 [ZAE]} \neq 99999 \wedge \text{ABB GRS GBN HRD BHD ANT 21009 [NEN]} \neq 99999)</math>  <math>\wedge (\text{ABB GRS GBN HRD BHD AAN 21009 [ZAE]} \neq 99999 \wedge \text{ABB GRS GBN HRD BHD AAN 21009 [NEN]} \neq 99999))</math>            ABB GRS GBN HRD BHD ANT 21009 [ZAE],/“ABB GRS GBN HRD BHD ANT 21009 [NEN]            „, Anteil an “ABB GRS GBN HRD BHD AAN 21009 [ZAE],/“ABB GRS GBN HRD BHD AAN 21009 [NEN]  <math>\vee ((\text{ABB GRS GBN HRD BHD ANT 21009 [ZAE]} = 99999 \wedge \text{ABB GRS GBN HRD BHD ANT 21009 [NEN]} = 99999)</math>  <math>\vee (\text{ABB GRS GBN HRD BHD AAN 21009 [ZAE]} = 99999 \wedge \text{ABB GRS GBN HRD BHD AAN 21009 [NEN]} = 99999))</math>            „, Anteil nicht ermittelbar“            „, Miteigentumsanteil an dem herrschenden Grundstück            Flurstück “ABB GRS GBN HRD BHD FSN 11005 [ZAE],/“ABB GRS GBN HRD BHD FSN 11005 [NEN]            „, Flur “ABB GRS GBN HRD BHD [FLN],,, Gemarkung “ABB GRS GBN HRD BHD [GMN]            „, mit der laufenden Nummer “ABB GRS GBN HRD BHD [LFD],, auf dem gleichen Grundbuchblatt“ <math>\longrightarrow</math> 4100         </p>	<p>           zugeordnet zu 1/2 Anteil an 1/4 Miteigentumsanteil an dem herrschenden Grundstück            Flurstück 153, Flur 1, Gemarkung Lurchingen            mit der laufenden Nummer 1 auf dem gleichen Grundbuchblatt  <i>(oder)</i>            zugeordnet zu 'Anteil nicht ermittelbar' Miteigentumsanteil an dem herrschenden Grundstück            Flurstück 153/4 Gemarkung Lurchingen            mit der laufenden Nummer 1 auf dem gleichen Grundbuchblatt         </p> <p>           zugeordnet zu 1/2 Anteil an 1/4 Miteigentumsanteil an dem herrschenden Grundstück            Flurstück 153/4, Flur 1, Gemarkung Lurchingen            mit der laufenden Nummer 1 auf dem gleichen Grundbuchblatt  <i>(oder)</i>            zugeordnet zu 'Anteil nicht ermittelbar' Miteigentumsanteil an dem herrschenden Grundstück            Flurstück 153/4 Gemarkung Lurchingen            mit der laufenden Nummer 1 auf dem gleichen Grundbuchblatt         </p>
<p><b>Flurstücksangaben</b></p> <p>           ABB [FLN]  <math>\longrightarrow</math> „Das Grundstück besteht aus: “ <math>\longrightarrow</math> 4120         </p>	<p><b>Das Grundstück besteht aus:</b></p>
<p><u>(Bezeichnung des Flurstücks)</u></p> <p>ABB GRS GBN FLN D99 FSN 11005 ZAE [+]</p>	



Ableitungsregel	Präsentation
<p> <math>\wedge</math> ABB GRS GBN FLN D99 FSN 11005 NEN [-]  <math>\wedge</math> ABB GRS GBN FLN D99 FLN [-]  <math>\longrightarrow</math> „Flurstück “ABB GRS GBN FLN D99 FSN 11005 [ZAE]  „ Gemarkung “ABB GRS GBN FLN D99 [GKN] <math>\longrightarrow</math> 4120 </p> <p> ABB GRS GBN FLN D99 FSN 11005 ZAE [+]  <math>\wedge</math> ABB GRS GBN FLN D99 FSN 11005 NEN [+]  <math>\wedge</math> ABB GRS GBN FLN D99 FLN [-]  <math>\longrightarrow</math> „Flurstück “ABB GRS GBN FLN D99 FSN 11005 [ZAE], „ABG GRS GBN FLN D99 FSN 11005 [NEN]  „ Gemarkung “ABB GRS GBN FLN D99 [GKN] <math>\longrightarrow</math> 4120 </p> <p> ABB GRS GBN FLN D99 FSN 11005 ZAE [+]  <math>\wedge</math> ABB GRS GBN FLN D99 FSN 11005 NEN [-]  <math>\wedge</math> ABB GRS GBN FLN D99 FLN [+]  <math>\longrightarrow</math> „Flurstück “ABB GRS GBN FLN D99 FSN 11005 [ZAE], „ Flur “ABB GRS GBN FLN D99 [FLN]  „ Gemarkung “ABB GRS GBN FLN D99 [GKN] <math>\longrightarrow</math> 4120 </p> <p> ABB GRS GBN FLN D99 FSN 11005 ZAE [+]  <math>\wedge</math> ABB GRS GBN FLN D99 FSN 11005 NEN [+]  <math>\wedge</math> ABB GRS GBN FLN D99 FLN [+]  <math>\longrightarrow</math> „Flurstück “ABB GRS GBN FLN D99 FSN 11005 [ZAE], „ABG GRS GBN FLN D99 FSN 11005 [NEN]  „ Flur “ABB GRS GBN FLN D99 [FLN], „ Gemarkung “ABB GRS GBN FLN D99 [GKN] <math>\longrightarrow</math> 4120 </p>	<p><b>Flurstück 15 Gemarkung Lurchingen</b></p> <p><b>Flurstück 15/4 Gemarkung Lurchingen</b></p> <p><b>Flurstück 15, Flur 1, Gemarkung Lurchingen</b></p> <p><b>Flurstück 15/4, Flur 1, Gemarkung Lurchingen</b></p>
<p><u>Gebietszugehörigkeit</u></p> <p> ABB GRS GBN FLN D99 GMD [+] <math>\vee</math> ABB GRS GBN FLN D99 KRS [+] <math>\vee</math> ABB GRS GBN FLN D99 RGB [+]  <math>\longrightarrow</math> „Gebietszugehörigkeit:“ <math>\longrightarrow</math> 4100 </p> <p> ABB GRS GBN FLN D99 GMD [+]  <math>\longrightarrow</math> „Gemeinde “ABB GRS GBN FLN D99 [GMD] <math>\longrightarrow</math> 4100 </p> <p> ABB GRS GBN FLN D99 KRS [+]  <math>\longrightarrow</math> „Kreis “ABB GRS GBN FLN D99 [KRS] <math>\longrightarrow</math> 4100 </p> <p> ABB GRS GBN FLN D99 RGB [+]  <math>\longrightarrow</math> „Regierungsbezirk “ABB GRS GBN FLN D99 [RGB] <math>\longrightarrow</math> 4100 </p>	<p>Gebietszugehörigkeit:</p> <p>Gemeinde Lurchingen</p> <p>Kreis Krötenstett</p> <p>Regierungsbezirk Moorland</p>
<p><u>Lagebezeichnung</u></p> <p> ABB GRS GBN FLN D99 LBZ [+]  <math>\longrightarrow</math> „Lage:“ <math>\longrightarrow</math> 4100 </p> <p> (ABB GRS GBN FLN D99 LBZ DF2 FLB DFA NAM [+]  <math>\wedge</math> ABB GRS GBN FLN D99 LBZ DF2 FLB DFA HNR [-]  <math>\wedge</math> ABB GRS GBN FLN D99 LBZ DF2 FLB DFA OTT [-]  <math>\longrightarrow</math> ABB GRS GBN FLN D99 LBZ DF2 FLB DFA [NAM] <math>\longrightarrow</math> 4100 </p> <p> ABB GRS GBN FLN D99 LBZ DF2 FLB DFA NAM [+]  <math>\wedge</math> ABB GRS GBN FLN D99 LBZ DF2 FLB DFA HNR [+]  <math>\wedge</math> ABB GRS GBN FLN D99 LBZ DF2 FLB DFA OTT [-] </p>	<p>Lage:</p> <p>Im Schilf</p>

Ableitungsregel	Präsentation
<p> <math>\longrightarrow \longrightarrow</math> ABB GRS GBN FLN D99 LBZ DF2 FLB DFA [NAM]          „ABG FLN D99 LBZ DF2 DFA [HNR] <math>\longrightarrow</math> 4100       </p> <p>         ABB GRS GBN FLN D99 LBZ DF2 FLB DFA NAM [+]           <math>\wedge</math> ABB GRS GBN FLN D99 LBZ DF2 FLB DFA HNR [+]           <math>\wedge</math> ABB GRS GBN FLN D99 LBZ DF2 FLB DFA OTT [+]           <math>\longrightarrow \longrightarrow</math> ABB GRS GBN FLN D99 LBZ DF2 FLB DFA [NAM], „ABB GRS GBN FLN D99 LBZ DF2 DFA [HNR],... „          ABB GRS GBN FLN D99 LBZ DF2 FLB DFA [OTT] <math>\longrightarrow</math> 4100       </p> <p>         ABB GRS GBN FLN D99 LBZ DF2 FLB DFA NAM [+]           <math>\wedge</math> ABB GRS GBN FLN D99 LBZ DF2 FLB DFA HNR [-]           <math>\wedge</math> ABB GRS GBN FLN D99 LBZ DF2 FLB DFA OTT [+]           <math>\longrightarrow \longrightarrow</math> ABB GRS GBN FLN D99 LBZ DF2 FLB DFA [NAM],... „          ABB GRS GBN FLN D99 LBZ DF2 FLB DFA [OTT] <math>\longrightarrow</math> 4100)       </p> <p> <i>o = Zahl der gefundenen Lagebezeichnungen</i>  <i>Mehrere Lagebezeichnungen werden jeweils durch Zeilenwechsel getrennt.</i> </p>	<p>Zikadenweg 3</p> <p>Hauptstraße 6, Unkenbühl</p> <p>Fischergasse, Olmloch</p>
<p><u>Fläche</u></p> <p>ABB GRS GBN FLN D99 AFL [+]</p> <p> <math>\longrightarrow \longrightarrow</math> „Fläche:“ <math>\longrightarrow</math> 4100  <math>\longrightarrow \longrightarrow</math> ABB GRS GBN FLN D99 [AFL], m<sup>2</sup> <math>\longrightarrow</math> 4100       </p>	<p>Fläche: 1 122 m<sup>2</sup></p>
<p><u>Tatsächliche Nutzung</u></p> <p>         ABB GRS GBN FLN D99 NTN [+]           <math>\longrightarrow \longrightarrow</math> „Tatsächliche Nutzung:“ <math>\longrightarrow</math> 4100       </p> <p>         (ABB GRS GBN FLN D99 NTN DF4 ATN DFB ABF [+]           <math>\wedge</math> ABB GRS GBN FLN D99 NTN DF4 ATN DFB NTZ [+]           <math>\wedge</math> ABB GRS GBN FLN D99 NTN DF4 ATN DFB NAM [-]           <math>\wedge</math> ABB GRS GBN FLN D99 NTN DF4 ATN DFB ZNM [-]           <math>\wedge</math> ABB GRS GBN FLN D99 NTN DF4 ATN DFB ZUS [-]           <math>\wedge</math> ABB GRS GBN FLN D99 NTN DF4 ATN DFB WNT [-]           <math>\longrightarrow \longrightarrow</math> ABB GRS GBN FLN D99 NTN DF4 ATN DFB [ABF], m<sup>2</sup> “          ABB GRS GBN FLN D99 NTN DF4 ATN DFB [NTZ] <math>\longrightarrow</math> 4100       </p> <p>         ABB GRS GBN FLN D99 NTN DF4 ATN DFB ABF [+]           <math>\wedge</math> ABB GRS GBN FLN D99 NTN DF4 ATN DFB NTZ [+]           <math>\wedge</math> ABB GRS GBN FLN D99 NTN DF4 ATN DFB NAM [+]           <math>\wedge</math> ABB GRS GBN FLN D99 NTN DF4 ATN DFB ZNM [-]           <math>\wedge</math> ABB GRS GBN FLN D99 NTN DF4 ATN DFB ZUS [-]           <math>\wedge</math> ABB GRS GBN FLN D99 NTN DF4 ATN DFB WNT [-]           <math>\longrightarrow \longrightarrow</math> ABB GRS GBN FLN D99 NTN DF4 ATN DFB [ABF], m<sup>2</sup> “          ABB GRS GBN FLN D99 NTN DF4 ATN DFB [NTZ], „ “          ABB GRS GBN FLN D99 NTN DF4 ATN DFB [NAM], „““ 4100       </p>	<p>Tatsächliche Nutzung:</p> <p>988 m<sup>2</sup> Wohnbaufläche</p> <p>45 680 m<sup>2</sup> Campingplatz „Schönrain“</p>

Ableitungsregel	→	Präsentation
ABB GRS GBN FLN D99 NTN DF4 ATN DFB ABF [+] <ul style="list-style-type: none"> <li>^ ABB GRS GBN FLN D99 NTN DF4 ATN DFB NTZ [+]               <ul style="list-style-type: none"> <li>^ ABB GRS GBN FLN D99 NTN DF4 ATN DFB NAM [+]                   <ul style="list-style-type: none"> <li>^ ABB GRS GBN FLN D99 NTN DF4 ATN DFB ZNM [+]                       <ul style="list-style-type: none"> <li>^ ABB GRS GBN FLN D99 NTN DF4 ATN DFB ZUS [-]                           <ul style="list-style-type: none"> <li>^ ABB GRS GBN FLN D99 NTN DF4 ATN DFB WNT [-]                               <ul style="list-style-type: none"> <li>→ ABB GRS GBN FLN D99 NTN DF4 ATN DFB [ABF],, m² “                                   <ul style="list-style-type: none"> <li>ABB GRS GBN FLN D99 NTN DF4 ATN DFB [NTZ],, “</li> <li>ABB GRS GBN FLN D99 NTN DF4 ATN DFB [NAM],, “ (“</li> <li>ABB GRS GBN FLN D99 NTN DF4 DFB [ZNM],, “</li> </ul> </li> </ul> </li> </ul> </li> </ul> </li> </ul> </li> </ul> </li> </ul>	→ 4100	2 600 m² Platz „Karlsplatz“ (Stachus)
ABB GRS GBN FLN D99 NTN DF4 ATN DFB ABF [+] <ul style="list-style-type: none"> <li>^ ABB GRS GBN FLN D99 NTN DF4 ATN DFB NTZ [+]               <ul style="list-style-type: none"> <li>^ ABB GRS GBN FLN D99 NTN DF4 ATN DFB NAM [+]                   <ul style="list-style-type: none"> <li>^ ABB GRS GBN FLN D99 NTN DF4 ATN DFB ZNM [+]                       <ul style="list-style-type: none"> <li>^ ABB GRS GBN FLN D99 NTN DF4 ATN DFB ZUS [+]                           <ul style="list-style-type: none"> <li>^ ABB GRS GBN FLN D99 NTN DF4 ATN DFB WNT [-]                               <ul style="list-style-type: none"> <li>→ ABB GRS GBN FLN D99 NTN DF4 ATN DFB [ABF],, m² “                                   <ul style="list-style-type: none"> <li>ABB GRS GBN FLN D99 NTN DF4 ATN DFB [NTZ],, “</li> <li>ABB GRS GBN FLN D99 NTN DF4 ATN DFB [NAM],, “ (“</li> <li>ABB GRS GBN FLN D99 NTN DF4 DFB [ZNM],, – “</li> <li>ABB GRS GBN FLN D99 NTN DF4 ATN DFB [ZUS]</li> </ul> </li> </ul> </li> </ul> </li> </ul> </li> </ul> </li> </ul> </li></ul>	→ 4100	5 188 m² Straßenverkehr „Hauptstraße“ (Deutsche Weinstraße) – Im Bau
ABB GRS GBN FLN D99 NTN DF4 ATN DFB ABF [+] <ul style="list-style-type: none"> <li>^ ABB GRS GBN FLN D99 NTN DF4 ATN DFB NTZ [+]               <ul style="list-style-type: none"> <li>^ ABB GRS GBN FLN D99 NTN DF4 ATN DFB NAM [+]                   <ul style="list-style-type: none"> <li>^ ABB GRS GBN FLN D99 NTN DF4 ATN DFB ZNM [-]                       <ul style="list-style-type: none"> <li>^ ABB GRS GBN FLN D99 NTN DF4 ATN DFB ZUS [+]                           <ul style="list-style-type: none"> <li>^ ABB GRS GBN FLN D99 NTN DF4 ATN DFB WNT [-]                               <ul style="list-style-type: none"> <li>→ ABB GRS GBN FLN D99 NTN DF4 ATN DFB [ABF],, m² “                                   <ul style="list-style-type: none"> <li>ABB GRS GBN FLN D99 NTN DF4 ATN DFB [NTZ],, “</li> <li>ABB GRS GBN FLN D99 NTN DF4 ATN DFB [NAM],, “ – “</li> <li>ABB GRS GBN FLN D99 NTN DF4 ATN DFB [ZUS]</li> </ul> </li> </ul> </li> </ul> </li> </ul> </li> </ul> </li> </ul> </li></ul>	→ 4100	28 470 m² Anlegestelle „Alter Kranen“ – Außer Betrieb, stillgelegt, verlassen
ABB GRS GBN FLN D99 NTN DF4 ATN DFB ABF [+] <ul style="list-style-type: none"> <li>^ ABB GRS GBN FLN D99 NTN DF4 ATN DFB NTZ [+]               <ul style="list-style-type: none"> <li>^ ABB GRS GBN FLN D99 NTN DF4 ATN DFB NAM [+]                   <ul style="list-style-type: none"> <li>^ ABB GRS GBN FLN D99 NTN DF4 ATN DFB ZNM [-]                       <ul style="list-style-type: none"> <li>^ ABB GRS GBN FLN D99 NTN DF4 ATN DFB ZUS [+]                           <ul style="list-style-type: none"> <li>^ ABB GRS GBN FLN D99 NTN DF4 ATN DFB WNT [+]                               <ul style="list-style-type: none"> <li>→ ABB GRS GBN FLN D99 NTN DF4 ATN DFB [ABF],, m² “                                   <ul style="list-style-type: none"> <li>ABB GRS GBN FLN D99 NTN DF4 ATN DFB [NTZ]</li> <li>,, (“ABB GRS GBN FLN D99 NTN DF4 ATN DFB [WNT],, “</li> <li>ABB GRS GBN FLN D99 NTN DF4 ATN DFB [NAM]</li> <li>,, – “ABB GRS GBN FLN D99 NTN DF4 ATN DFB [ZUS]</li> </ul> </li> </ul> </li> </ul> </li> </ul> </li> </ul> </li> </ul> </li></ul>	→ 4100	7 124 m² Bergbaubetrieb (Graphit) „Unser Fritz“ – Außer Be-

Ableitungsregel		Präsentation
ABB GRS GBN FLN D99 NTN DF4 ATN DFB ABF [+] <ul style="list-style-type: none"> <li>^ ABB GRS GBN FLN D99 NTN DF4 ATN DFB NTZ [ +]</li> <li>  ^ ABB GRS GBN FLN D99 NTN DF4 ATN DFB NAM [ +]</li> <li>    ^ ABB GRS GBN FLN D99 NTN DF4 ATN DFB ZNM [-]</li> <li>      ^ ABB GRS GBN FLN D99 NTN DF4 ATN DFB ZUS [-]</li> <li>        ^ ABB GRS GBN FLN D99 NTN DF4 ATN DFB WNT [ +]</li> <li>————&gt;&gt; ABB GRS GBN FLN D99 NTN DF4 ATN DFB [ABF], „ m² “</li> <li>           ABB GRS GBN FLN D99 NTN DF4 ATN DFB [NTZ], „ (“</li> <li>           ABB GRS GBN FLN D99 NTN DF4 ATN DFB [WNT], „) “</li> <li>           ABB GRS GBN FLN D99 NTN DF4 ATN DFB [NAM]</li> </ul>	————> 4100	trieb, stillgelegt; verlassen  4 239 m² Tagebau, Grube, Steinbruch (Kalkstein) „Grube Messel“
ABB GRS GBN FLN D99 NTN DF4 ATN DFB ABF [+] <ul style="list-style-type: none"> <li>^ ABB GRS GBN FLN D99 NTN DF4 ATN DFB NTZ [ +]</li> <li>  ^ ABB GRS GBN FLN D99 NTN DF4 ATN DFB NAM [-]</li> <li>    ^ ABB GRS GBN FLN D99 NTN DF4 ATN DFB ZNM [ +]</li> <li>      ^ ABB GRS GBN FLN D99 NTN DF4 ATN DFB ZUS [-]</li> <li>        ^ ABB GRS GBN FLN D99 NTN DF4 ATN DFB WNT [-]</li> <li>————&gt;&gt; ABB GRS GBN FLN D99 NTN DF4 ATN DFB [ABF], „ m² “</li> <li>           ABB GRS GBN FLN D99 NTN DF4 ATN DFB [NTZ]</li> <li>           „ („ABB GRS GBN FLN D99 NTN DF4 DFB [ZNM], „)“</li> </ul>	————> 4100	23 678 m² Bahnverkehr (Höllentalbahn)
ABB GRS GBN FLN D99 NTN DF4 ATN DFB ABF [+] <ul style="list-style-type: none"> <li>^ ABB GRS GBN FLN D99 NTN DF4 ATN DFB NTZ [ +]</li> <li>  ^ ABB GRS GBN FLN D99 NTN DF4 ATN DFB NAM [-]</li> <li>    ^ ABB GRS GBN FLN D99 NTN DF4 ATN DFB ZNM [ +]</li> <li>      ^ ABB GRS GBN FLN D99 NTN DF4 ATN DFB ZUS [ +]</li> <li>        ^ ABB GRS GBN FLN D99 NTN DF4 ATN DFB WNT [-]</li> <li>————&gt;&gt; ABB GRS GBN FLN D99 NTN DF4 ATN DFB [ABF], „ m² “</li> <li>           ABB GRS GBN FLN D99 NTN DF4 ATN DFB [NTZ], „ (“</li> <li>           ABB GRS GBN FLN D99 NTN DF4 ATN DFB [ZNM], „) – “</li> <li>           ABB GRS GBN FLN D99 NTN DF4 ATN DFB [ZUS]</li> </ul>	————> 4100	23 678 m² Bahnverkehr (Höllentalbahn) – Außer Betrieb, stillgelegt; verlassen
ABB GRS GBN FLN D99 NTN DF4 ATN DFB ABF [+] <ul style="list-style-type: none"> <li>^ ABB GRS GBN FLN D99 NTN DF4 ATN DFB NTZ [ +]</li> <li>  ^ ABB GRS GBN FLN D99 NTN DF4 ATN DFB NAM [-]</li> <li>    ^ ABB GRS GBN FLN D99 NTN DF4 ATN DFB ZNM [-]</li> <li>      ^ ABB GRS GBN FLN D99 NTN DF4 ATN DFB ZUS [ +]</li> <li>        ^ ABB GRS GBN FLN D99 NTN DF4 ATN DFB WNT [-]</li> <li>————&gt;&gt; ABB GRS GBN FLN D99 NTN DF4 ATN DFB [ABF], „ m² “</li> <li>           ABB GRS GBN FLN D99 NTN DF4 ATN DFB [NTZ]</li> <li>           „ – “ABB GRS GBN FLN D99 NTN DF4 ATN DFB [ZUS]</li> </ul>	————> 4100	1245 m² Wohnbaufläche – Erweiterung, Neuansiedlung
ABB GRS GBN FLN D99 NTN DF4 ATN DFB ABF [+] <ul style="list-style-type: none"> <li>^ ABB GRS GBN FLN D99 NTN DF4 ATN DFB NTZ [ +]</li> <li>  ^ ABB GRS GBN FLN D99 NTN DF4 ATN DFB NAM [-]</li> </ul>		

Ableitungsregel	Präsentation
<p> <math>\wedge</math> ABB GRS GBN FLN D99 NTN DF4 ATN DFB ZNM [-]  <math>\wedge</math> ABB GRS GBN FLN D99 NTN DF4 ATN DFB ZUS [+]  <math>\wedge</math> ABB GRS GBN FLN D99 NTN DF4 ATN DFB WNT [+]  <math>\longrightarrow</math> ABB GRS GBN FLN D99 NTN DF4 ATN DFB [ABF], „m<sup>2</sup>“  ABB GRS GBN FLN D99 NTN DF4 ATN DFB [NTZ], „(“  ABB GRS GBN FLN D99 NTN DF4 ATN DFB [WNT], „) – “  ABB GRS GBN FLN D99 NTN DF4 ATN DFB [ZUS] <math>\longrightarrow</math> 4100 </p> <p> ABB GRS GBN FLN D99 NTN DF4 ATN DFB ABF [+]  <math>\wedge</math> ABB GRS GBN FLN D99 NTN DF4 ATN DFB NTZ [+]  <math>\wedge</math> ABB GRS GBN FLN D99 NTN DF4 ATN DFB NAM [-]  <math>\wedge</math> ABB GRS GBN FLN D99 NTN DF4 ATN DFB ZNM [-]  <math>\wedge</math> ABB GRS GBN FLN D99 NTN DF4 ATN DFB ZUS [-]  <math>\wedge</math> ABB GRS GBN FLN D99 NTN DF4 ATN DFB WNT [+]  <math>\longrightarrow</math> ABB GRS GBN FLN D99 NTN DF4 ATN DFB [ABF], „m<sup>2</sup>“  ABB GRS GBN FLN D99 NTN DF4 ATN DFB [NTZ], „(“  ABB GRS GBN FLN D99 NTN DF4 ATN DFB [WNT], „) – “ <math>\longrightarrow</math> 4100)<sub>p</sub> </p> <p> <i>p = Zahl der gefundenen Tatsächliche Nutzungen</i>  <i>Mehrere Tatsächliche Nutzungen werden jeweils durch Zeilenwechsel getrennt.</i> </p>	<p>9 456 m<sup>2</sup> Lagerplatz (Öl) – Erweiterung, Neuansiedlung</p> <p>3 733 m<sup>2</sup> Förderanlage (Erdöl)</p>
<p><u>Klassifizierung</u></p> <p> ABB GRS GBN FLN D99 ORF DF3 ASG DFC [+] <math>\longrightarrow</math> 4100  <math>\longrightarrow</math> „Klassifizierung:“ </p> <p> ABB GRS GBN FLN D99 ORF DF3 ASG DFC KLA [+] <math>\longrightarrow</math> 4100  <math>\wedge</math> ABB GRS GBN FLN D99 ORF DF3 ASG DFC BEZ [-]  <math>\longrightarrow</math> ABB GRS GBN FLN D99 ORF DF3 ASG DFC [KLA] <math>\longrightarrow</math> 4100 </p> <p> ABB GRS GBN FLN D99 ORF DF3 ASG DFC KLA [+] <math>\longrightarrow</math> 4100  <math>\wedge</math> ABB GRS GBN FLN D99 ORF DF3 ASG DFC BEZ [+] <math>\longrightarrow</math> 4100  <math>\longrightarrow</math> ABB GRS GBN FLN D99 ORF DF3 ASG DFC [KLA], „(“  ABB GRS GBN FLN D99 ORF DF3 ASG DFC [BEZ] <math>\longrightarrow</math> 4100 </p>	<p>Klassifizierung:</p> <p>Gewässer III. Ordnung</p> <p>Bundesstraße B 19</p>
<p><u>Gebäude</u></p> <p> ABB GRS GBN FLN D99 GBD [+] <math>\longrightarrow</math> 4100  <math>\longrightarrow</math> „Gebäude:“ </p> <p> (ABB GRS GBN FLN D99 GBD DG1 GFK [+]  <math>\wedge</math> ABB GRS GBN FLN D99 GBD DG1 FLB DG3 LBZ [+]  <math>\wedge</math> ABB GRS GBN FLN D99 GBD DG1 FLB DG3 NUM [+]  <math>\wedge</math> ABB GRS GBN FLN D99 GBD DG1 FLB DG3 LFD[-]  <math>\wedge</math> ABB GRS GBN FLN D99 GBD DG1 NAM [-]  <math>\wedge</math> ABB GRS GBN FLN D99 GBD DG1 FLB DG3 OTT [-]  <math>\longrightarrow</math> ABB GRS GBN FLN D99 GBD DG1 [GFK], „(“  ABB GRS GBN FLN D99 GBD DG1 FLB DG3 [LBZ], „(“  ABB GRS GBN FLN D99 GBD DG1 FLB DG3 [NUM] <math>\longrightarrow</math> 4100 </p>	<p>Gebäude:</p>

Ableitungsregel	Präsentation
ABB GRS GBN FLN D99 GBD DG1 GFK [+] <ul style="list-style-type: none"> <li>^ ABB GRS GBN FLN D99 GBD DG1 FLB DG3 LBZ [+]</li> <li>^ ABB GRS GBN FLN D99 GBD DG1 FLB DG3 NUM [+]</li> <li>^ ABB GRS GBN FLN D99 GBD DG1 FLB DG3 LFD[-]</li> <li>^ ABB GRS GBN FLN D99 GBD DG1 NAM [+]               <ul style="list-style-type: none"> <li>^ ABB GRS GBN FLN D99 GBD DG1 FLB DG3 OTT [-]</li> </ul> </li> </ul> → ABB GRS GBN FLN D99 GBD DG1 [GFK],, „ABB GRS GBN FLN D99 GBD DG1 [NAM],,“, “ ABB GRS GBN FLN D99 GBD DG1 FLB DG3 [LBZ],, “ ABB GRS GBN FLN D99 GBD DG1 FLB DG3 [NUM] → 4100	Gebäude für öffentliche Zwecke, Peterplatz 1
ABB GRS GBN FLN D99 GBD DG1 GFK [+] <ul style="list-style-type: none"> <li>^ ABB GRS GBN FLN D99 GBD DG1 FLB DG3 LBZ [+]</li> <li>^ ABB GRS GBN FLN D99 GBD DG1 FLB DG3 NUM [+]</li> <li>^ ABB GRS GBN FLN D99 GBD DG1 FLB DG3 LFD[-]</li> <li>^ ABB GRS GBN FLN D99 GBD DG1 NAM [+]               <ul style="list-style-type: none"> <li>^ ABB GRS GBN FLN D99 GBD DG1 FLB DG3 OTT [+]</li> </ul> </li> </ul> → ABB GRS GBN FLN D99 GBD DG1 [GFK],, „ABB GRS GBN FLN D99 GBD DG1 [NAM],,“, “ ABB GRS GBN FLN D99 GBD DG1 FLB DG3 [LBZ],, “ ABB GRS GBN FLN D99 GBD DG1 FLB DG3 [NUM],, “ ABB GRS GBN FLN D99 GBD DG1 FLB DG3 [OTT] → 4100	Gebäude für öffentliche Zwecke „Franziskanerkirche“, Peterplatz 1
ABB GRS GBN FLN D99 GBD DG1 GFK [+] <ul style="list-style-type: none"> <li>^ ABB GRS GBN FLN D99 GBD DG1 FLB DG3 LBZ [+]</li> <li>^ ABB GRS GBN FLN D99 GBD DG1 FLB DG3 NUM [+]</li> <li>^ ABB GRS GBN FLN D99 GBD DG1 FLB DG3 LFD[-]</li> <li>^ ABB GRS GBN FLN D99 GBD DG1 NAM [-]</li> <li>^ ABB GRS GBN FLN D99 GBD DG1 FLB DG3 OTT [+]               <ul style="list-style-type: none"> <li>→ ABB GRS GBN FLN D99 GBD DG1 [GFK],, “ABB GRS GBN FLN D99 GBD DG1 FLB DG3 [LBZ],, “                    ABB GRS GBN FLN D99 GBD DG1 FLB DG3 [NUM],, “                    ABB GRS GBN FLN D99 GBD DG1 FLB DG3 [OTT] → 4100</li> </ul> </li> </ul>	Gebäude für Wirtschaft- oder Gewerbe „Alte Saline“, Salinenstraße 3, Hausen
ABB GRS GBN FLN D99 GBD DG1 GFK [+] <ul style="list-style-type: none"> <li>^ ABB GRS GBN FLN D99 GBD DG1 FLB DG3 LBZ [+]</li> <li>^ ABB GRS GBN FLN D99 GBD DG1 FLB DG3 NUM [+]</li> <li>^ ABB GRS GBN FLN D99 GBD DG1 FLB DG3 LFD[+]</li> <li>^ ABB GRS GBN FLN D99 GBD DG1 NAM [-]</li> <li>^ ABB GRS GBN FLN D99 GBD DG1 FLB DG3 OTT [-]</li> </ul> → ABB GRS GBN FLN D99 GBD DG1 [GFK],, “ ABB GRS GBN FLN D99 GBD DG1 FLB DG3 [LBZ],, P“ ABB GRS GBN FLN D99 GBD DG1 FLB DG3 [NUM] „lfde Nr. “ABB GRS GBN FLN D99 GBD DG1 FLB DG3 [LFD] → 4100	Gebäude für Wirtschaft- oder Gewerbe, Salinenstraße 3, Hausen
ABB GRS GBN FLN D99 GBD DG1 GFK [+] <ul style="list-style-type: none"> <li>^ ABB GRS GBN FLN D99 GBD DG1 FLB DG3 LBZ [+]</li> <li>^ ABB GRS GBN FLN D99 GBD DG1 FLB DG3 NUM [+]</li> <li>^ ABB GRS GBN FLN D99 GBD DG1 FLB DG3 LFD[+]</li> <li>^ ABB GRS GBN FLN D99 GBD DG1 NAM [+]</li> </ul>	Lager, Rosenweg P4 lfde Nr. 1

Ableitungsregel	Präsentation
<p> <math>\longrightarrow</math> <math>\longrightarrow</math> <math>\wedge</math> ABB GRS GBN FLN D99 GBD DG1 FLB DG3 OTT [-]            ABB GRS GBN FLN D99 GBD DG1 [GFK],, „ABB GRS GBN FLN D99 GBD DG1 [NAM],,“, „            ABB GRS GBN FLN D99 GBD DG1 FLB DG3 [LBZ],, P“            ABB GRS GBN FLN D99 GBD DG1 FLB DG3 [NUM]            „lfde Nr. “ABB GRS GBN FLN D99 GBD DG1 FLB DG3 [LFD] <math>\longrightarrow</math> 4100         </p> <p>           ABB GRS GBN FLN D99 GBD DG1 GFK [+]           <math>\wedge</math> ABB GRS GBN FLN D99 GBD DG1 FLB DG3 LBZ [+]           <math>\wedge</math> ABB GRS GBN FLN D99 GBD DG1 FLB DG3 NUM [+]           <math>\wedge</math> ABB GRS GBN FLN D99 GBD DG1 FLB DG3 LFD[+]           <math>\wedge</math> ABB GRS GBN FLN D99 GBD DG1 NAM [+]           <math>\wedge</math> ABB GRS GBN FLN D99 GBD DG1 FLB DG3 OTT [+]         </p> <p> <math>\longrightarrow</math> <math>\longrightarrow</math> ABB GRS GBN FLN D99 GBD DG1 [GFK],, „ABB GRS GBN FLN D99 GBD DG1 [NAM],,“, „            ABB GRS GBN FLN D99 GBD DG1 FLB DG3 [LBZ],, P“            ABB GRS GBN FLN D99 GBD DG1 FLB DG3 [NUM],, lfde Nr. “            ABB GRS GBN FLN D99 GBD DG1 FLB DG3 [LFD],, “            ABB GRS GBN FLN D99 GBD DG1 FLB DG3 [OTT] <math>\longrightarrow</math> 4100         </p> <p>           ABB GRS GBN FLN D99 GBD DG1 GFK [+]           <math>\wedge</math> ABB GRS GBN FLN D99 GBD DG1 FLB DG3 LBZ [+]           <math>\wedge</math> ABB GRS GBN FLN D99 GBD DG1 FLB DG3 NUM [+]           <math>\wedge</math> ABB GRS GBN FLN D99 GBD DG1 FLB DG3 LFD[+]           <math>\wedge</math> ABB GRS GBN FLN D99 GBD DG1 NAM [-]           <math>\wedge</math> ABB GRS GBN FLN D99 GBD DG1 FLB DG3 OTT [+]         </p> <p> <math>\longrightarrow</math> <math>\longrightarrow</math> ABB GRS GBN FLN D99 GBD DG1 [GFK],, “            ABB GRS GBN FLN D99 GBD DG1 FLB DG3 [LBZ],, P“            ABB GRS GBN FLN D99 GBD DG1 FLB DG3 [NUM],, lfde Nr. “            ABB GRS GBN FLN D99 GBD DG1 FLB DG3 [LFD],, “            ABB GRS GBN FLN D99 GBD DG1 FLB DG3 [OTT] <math>\longrightarrow</math> 4100)<sub>p</sub> </p> <p> <i>p = Zahl der gefundenen Gebäude</i>  <i>Mehrere Gebäude werden jeweils durch Zeilenwechsel getrennt.</i>  <i>Gebäude, die sich über mehrere Flurstücke erstrecken, werden auf dem Flurstück ausgewiesen, auf dem das Gebäude überwiegend liegt.</i> </p>	<p>Lager „Altes Hospiz“, Rosenweg P4 lfde Nr. 1</p> <p>Lager „Altes Hospiz“, Rosenweg P4 lfde Nr. 1, Stetten</p> <p>Lager, Rosenweg P4 lfde Nr. 1, Stetten</p>
<p><u>Hinweise zum Flurstück</u></p> <p>           ABB GRS GBN FLN D99 ORF DF3 ASZ [+]           <math>\vee</math> ABB GRS GBN FLN D99 ORF DF3 ASO [+]           <math>\vee</math> ABB GRS GBN FLN D99 STG [+]           <math>\vee</math> ABB GRS GBN FLN D99 RBV [+]           <math>\vee</math> ABB GRS GBN FLN D99 ZFM [+]         </p> <p> <math>\longrightarrow</math> <math>\longrightarrow</math> „Hinweise zum Flurstück:“ <math>\longrightarrow</math> 4100         </p> <p>           (ABB GRS GBN FLN D99 STG [+])           <math>\longrightarrow</math> <math>\longrightarrow</math> „Strittige Grenze“ <math>\longrightarrow</math> 4100         </p>	<p>Hinweise zum Flurstück:</p> <p>Strittige Grenze</p>

Ableitungsregel	Präsentation
ABB GRS GBN FLN D99 RBV [+] —————>>> „Rechtsbehelfsverfahren anhängig“	—————> 4100 Rechtsbehelfsverfahren anhängig
ABB GRS GBN FLN D99 ZFM [+] —————>>> „Zweifelhafter Flurstücksnachweis“	—————> 4100 Zweifelhafter Flurstücksnachweis
ABB GRS GBN FLN D99 ORF DF3 ASO [+] ^ ABB GRS GBN FLN D99 ORF DF3 ASO DFF ART [+] ^ ABB GRS GBN FLN D99 ORF DF3 ASO DFF BFF [-] ^ ABB GRS GBN FLN D99 ORF DF3 ASO DFF AST[-] ^ ABB GRS GBN FLN D99 ORF DF3 ASO DFF NAM [-] —————>>> ABB GRS GBN FLN D99 ORF DF3 ASO DFF [ART]	—————> 4100 Überschwemmungsgebiet
ABB GRS GBN FLN D99 ORF DF3 ASO [+] ^ ABB GRS GBN FLN D99 ORF DF3 ASO DFF ART [+] ^ ABB GRS GBN FLN D99 ORF DF3 ASO DFF BFF [-] ^ ABB GRS GBN FLN D99 ORF DF3 ASO DFF AST[-] ^ ABB GRS GBN FLN D99 ORF DF3 ASO DFF NAM [+] —————>>> ABB GRS GBN FLN D99 ORF DF3 ASO DFF [ART], „“ ABB GRS GBN FLN D99 ORF DF3 ASO DFF [NAM], „“	—————> 4100 Naturschutzgebiet „Sinngrund“
ABB GRS GBN FLN D99 ORF DF3 ASO [+] ^ ABB GRS GBN FLN D99 ORF DF3 ASO DFF ART [+] ^ ABB GRS GBN FLN D99 ORF DF3 ASO DFF BFF [-] ^ ABB GRS GBN FLN D99 ORF DF3 ASO DFF AST[+] ^ ABB GRS GBN FLN D99 ORF DF3 ASO DFF ART ≠ Umlegung nach dem BauGB ∨ Sanierung ∨ Flurbereinigungsgesetz ∨ Flurbereinigung (Par. 1, 37 FlurbG) ∨ Vereinfachtes Flurbereinigungsverfahren (Par. 86 FlurbG) ∨ Unternehmensflurbereinigung (nach Par. 87 oder 90 FlurbG) ∨ Beschleunigtes Zusammenlegungsverfahren (Par. 91 FlurbG) ∨ Freiwilliger Landtausch (Par. 103a FlurbG) ∨ Verfahren nach dem Landwirtschaftsanpassungsgesetz ∨ Flurneuordnung ^ ABB GRS GBN FLN D99 ORF DF3 ASO DFF NAM [+] —————>>> ABB GRS GBN FLN D99 ORF DF3 ASO DFF [ART], „“ ABB GRS GBN FLN D99 ORF DF3 ASO DFF [NAM], „“ „Ausführende Stelle: “ ABB GRS GBN FLN D99 ORF DF3 ASO DFF [AST]	—————> 4100 Weinbausteillage „Drachenfels“ Ausführende Stelle: Landwirtschaftsamt Moorland
ABB GRS GBN FLN D99 ORF DF3 ASO [+] ^ ABB GRS GBN FLN D99 ORF DF3 ASO DFF ART [+] ^ ABB GRS GBN FLN D99 ORF DF3 ASO DFF BFF [-] ^ ABB GRS GBN FLN D99 ORF DF3 ASO DFF AST[+] ^ ABB GRS GBN FLN D99 ORF DF3 ASO DFF ART ≠ Umlegung nach dem BauGB ∨ Sanierung ∨ Flurbereinigungsgesetz ∨ Flurbereinigung (Par. 1, 37 FlurbG) ∨ Vereinfachtes Flurbereinigungsverfahren (Par. 86 FlurbG) ∨ Unternehmensflurbereinigung (nach Par. 87 oder 90 FlurbG) ∨ Beschleunigtes Zusammenlegungsverfahren (Par. 91 FlurbG) ∨ Freiwilliger Landtausch (Par. 103a FlurbG) ∨ Verfahren nach dem Landwirtschaftsanpassungsgesetz ∨ Flurneuordnung ^ ABB GRS GBN FLN D99 ORF DF3 ASO DFF NAM [-]	



Ableitungsregel	Präsentation
<p>→→ ABB GRS GBN FLN D99 ORF DF3 ASO DFF [ART]          „Ausführende Stelle: “ ABB GRS GBN FLN D99 ORF DF3 ASO DFF [AST] → 4100</p> <p>ABB GRS GBN FLN D99 ORF DF3 ASO [+]          ^ ABB GRS GBN FLN D99 ORF DF3 ASO DFF ART [+]          ^ ABB GRS GBN FLN D99 ORF DF3 ASO DFF BFF [-]          ^ ABB GRS GBN FLN D99 ORF DF3 ASO DFF AST[+]          ^ ABB GRS GBN FLN D99 ORF DF3 ASO DFF ART = Umlegung nach dem Bau GB          ^ ABB GRS GBN FLN D99 ORF DF3 ASO DFF NAM [+]</p> <p>→→ ABB GRS GBN FLN D99 ORF DF3 ASO DFF [ART],, „“          ABB GRS GBN FLN D99 ORF DF3 ASO DFF [NAM],,““          „Umlegungsstelle: “ ABB GRS GBN FLN D99 ORF DF3 ASO DFF [AST]          ^ ABB GRS GBN FLN D99 ORF DF3 ASO DFF BEZ [+]          „Verfahrensbezeichnung: “ABB GRS GBN FLN D99 ORF DF3 ASO DFF [BEZ] → 4100</p>	<p>Weinbausteillage          Ausführende Stelle: Landwirtschaftsamt Moorland</p> <p>Umlegung nach dem BauGB „In den Sommergärten“          Umlegungsstelle: Gemeinde Lurchingen          Verfahrensbezeichnung: 160</p>
<p>ABB GRS GBN FLN D99 ORF DF3 ASO [+]          ^ ABB GRS GBN FLN D99 ORF DF3 ASO DFF ART [+]          ^ ABB GRS GBN FLN D99 ORF DF3 ASO DFF BFF [-]          ^ ABB GRS GBN FLN D99 ORF DF3 ASO DFF AST[+]          ^ ABB GRS GBN FLN D99 ORF DF3 ASO DFF ART = Umlegung nach dem BauGB          ^ ABB GRS GBN FLN D99 ORF DF3 ASO DFF NAM [-]</p> <p>→→ ABB GRS GBN FLN D99 ORF DF3 ASO DFF [ART]          „Umlegungsstelle: “ ABB GRS GBN FLN D99 ORF DF3 ASO DFF [AST]          ^ ABB GRS GBN FLN D99 ORF DF3 ASO DFF BEZ [+]          „Verfahrensbezeichnung: “ABB GRS GBN FLN D99 ORF DF3 ASO DFF [BEZ] → 4100</p>	<p>Umlegung nach dem BauGB          Umlegungsstelle: Gemeinde Lurchingen          Verfahrensbezeichnung: 50-HA</p>
<p>ABB GRS GBN FLN D99 ORF DF3 ASO [+]          ^ ABB GRS GBN FLN D99 ORF DF3 ASO DFF ART [+]          ^ ABB GRS GBN FLN D99 ORF DF3 ASO DFF BFF [-]          ^ ABB GRS GBN FLN D99 ORF DF3 ASO DFF AST[+]          ^ ABB GRS GBN FLN D99 ORF DF3 ASO DFF ART = Sanierung          ^ ABB GRS GBN FLN D99 ORF DF3 ASO DFF NAM [+]</p> <p>→→ ABB GRS GBN FLN D99 ORF DF3 ASO DFF [ART],, „“          ABB GRS GBN FLN D99 ORF DF3 ASO DFF [NAM],,““          „Sanierungsstelle: “ ABB GRS GBN FLN D99 ORF DF3 ASO DFF [AST]          ^ ABB GRS GBN FLN D99 ORF DF3 ASO DFF BEZ [+]          „Verfahrensbezeichnung: “ABB GRS GBN FLN D99 ORF DF3 ASO DFF [BEZ] → 4100</p>	<p>Sanierung „Riedviertel“          Sanierungsstelle: „Stadt Krötenstett“</p>
<p>ABB GRS GBN FLN D99 ORF DF3 ASO [+]          ^ ABB GRS GBN FLN D99 ORF DF3 ASO DFF ART [+]          ^ ABB GRS GBN FLN D99 ORF DF3 ASO DFF BFF [-]          ^ ABB GRS GBN FLN D99 ORF DF3 ASO DFF AST[+]          ^ ABB GRS GBN FLN D99 ORF DF3 ASO DFF ART = Sanierung          ^ ABB GRS GBN FLN D99 ORF DF3 ASO DFF NAM [-]</p> <p>→→ ABB GRS GBN FLN D99 ORF DF3 ASO DFF [ART]          „Sanierungsstelle: “ ABB GRS GBN FLN D99 ORF DF3 ASO DFF [AST]          ^ ABB GRS GBN FLN D99 ORF DF3 ASO DFF BEZ [+]</p>	<p>Sanierung          Sanierungsstelle: „Stadt Krötenstett“</p>

Ableitungsregel	Präsentation
<p>„Verfahrensbezeichnung: “ABB GRS GBN FLN D99 ORF DF3 ASO DFF [BEZ] → 4100</p> <p>ABB GRS GBN FLN D99 ORF DF3 ASO [+]</p> <p>  ^ ABB GRS GBN FLN D99 ORF DF3 ASO DFF ART [+]</p> <p>  ^ ABB GRS GBN FLN D99 ORF DF3 ASO DFF BFF [-]</p> <p>  ^ ABB GRS GBN FLN D99 ORF DF3 ASO DFF AST[+]</p> <p>    ^ ABB GRS GBN FLN D99 ORF DF3 ASO DFF ART = Flurbereinigungsgesetz ∨ Flurbereinigung (Par. 1, 37 FlurbG) ∨ Vereinfachtes Flurbereinigungsverfahren (Par. 86 FlurbG) ∨ Unternehmensflurbereinigung (nach Par. 87 oder 90 FlurbG) ∨ Beschleunigtes Zusammenlegungsverfahren (Par. 91 FlurbG) ∨ Freiwilliger Landtausch (Par. 103a FlurbG) ∨ Verfahren nach dem Landwirtschaftsanpassungsgesetz ∨ Flurneuordnung</p> <p>    ^ ABB GRS GBN FLN D99 ORF DF3 ASO DFF NAM [+]</p> <p>→→ ABB GRS GBN FLN D99 ORF DF3 ASO DFF [ART],, „“</p> <p>ABB GRS GBN FLN D99 ORF DF3 ASO DFF [NAM],,““</p> <p>„Flurbereinigungsbehörde: “ ABB GRS GBN FLN D99 ORF DF3 ASO DFF [AST]</p> <p>  ^ ABB GRS GBN FLN D99 ORF DF3 ASO DFF BEZ [+]</p> <p>  „Verfahrensbezeichnung: “ABB GRS GBN FLN D99 ORF DF3 ASO DFF [BEZ] → 4100</p>	<p>Flurbereinigung (Par. 1, 37 FlurbG) „Lurchingen II“</p> <p>Flurbereinigungsbehörde: Flurbereinigungsamt Bornhausen</p> <p>Verfahrensbezeichnung: 36LUR 605</p>
<p>ABB GRS GBN FLN D99 ORF DF3 ASO [+]</p> <p>  ^ ABB GRS GBN FLN D99 ORF DF3 ASO DFF ART [+]</p> <p>  ^ ABB GRS GBN FLN D99 ORF DF3 ASO DFF BFF [-]</p> <p>  ^ ABB GRS GBN FLN D99 ORF DF3 ASO DFF AST[+]</p> <p>    ^ ABB GRS GBN FLN D99 ORF DF3 ASO DFF ART = Flurbereinigungsgesetz ∨ Flurbereinigung (Par. 1, 37 FlurbG) ∨ Vereinfachtes Flurbereinigungsverfahren (Par. 86 FlurbG) ∨ Unternehmensflurbereinigung (nach Par. 87 oder 90 FlurbG) ∨ Beschleunigtes Zusammenlegungsverfahren (Par. 91 FlurbG) ∨ Freiwilliger Landtausch (Par. 103a FlurbG) ∨ Verfahren nach dem Landwirtschaftsanpassungsgesetz ∨ Flurneuordnung</p> <p>    ^ ABB GRS GBN FLN D99 ORF DF3 ASO DFF NAM [-]</p> <p>→→ ABB GRS GBN FLN D99 ORF DF3 ASO DFF [ART]</p> <p>„Flurbereinigungsbehörde: “ ABB GRS GBN FLN D99 ORF DF3 ASO DFF [AST]</p> <p>  ^ ABB GRS GBN FLN D99 ORF DF3 ASO DFF BEZ [+]</p> <p>  „Verfahrensbezeichnung: “ABB GRS GBN FLN D99 ORF DF3 ASO DFF [BEZ] → 4100</p>	<p>Flurbereinigung (Par. 1, 37 FlurbG)</p> <p>Flurbereinigungsbehörde: Flurbereinigungsamt Bornhausen</p> <p>Verfahrensbezeichnung: 4 01 3206</p>
<p>ABB GRS GBN FLN D99 ORF DF3 ASO [+]</p> <p>  ^ ABB GRS GBN FLN D99 ORF DF3 ASO DFF ART [+]</p> <p>  ^ ABB GRS GBN FLN D99 ORF DF3 ASO DFF BFF [+]</p> <p>  ^ ABB GRS GBN FLN D99 ORF DF3 ASO DFF AST[+]</p> <p>→→ ABB GRS GBN FLN D99 ORF DF3 ASO DFF [BFF],, (“</p> <p>ABB GRS GBN FLN D99 ORF DF3 ASO DFF [ART],,““</p> <p>„Ausführende Stelle: “ ABB GRS GBN FLN D99 ORF DF3 ASO DFF [AST] → 4100</p>	<p>Schutzwald (Staatswald Land)</p> <p>Ausführende Stelle: Forstbehörde Moorland</p>
<p>ABB GRS GBN FLN D99 ORF DF3 ASO [+]</p> <p>  ^ ABB GRS GBN FLN D99 ORF DF3 ASO DFF ART [+]</p> <p>  ^ ABB GRS GBN FLN D99 ORF DF3 ASO DFF BFF [+]</p> <p>  ^ ABB GRS GBN FLN D99 ORF DF3 ASO DFF AST[-]</p> <p>→→ ABB GRS GBN FLN D99 ORF DF3 ASO DFF [BFF],, (“</p> <p>ABB GRS GBN FLN D99 ORF DF3 ASO DFF [ART],,““ → 4100</p>	<p>Schutzwald (Staatswald Land)</p>

Ableitungsregel	Präsentation
<p>ABB GRS GBN FLN D99 ORF DF3 ASZ [+]</p> <p>  ^ ABB GRS GBN FLN D99 ORF DF3 ASZ DFE ART [+]</p> <p>  ^ ABB GRS GBN FLN D99 ORF DF3 ASZ DFE ZON[+]</p> <p>  ^ ABB GRS GBN FLN D99 ORF DF3 ASZ DFE NAM[-]</p> <p>    →→ ABB GRS GBN FLN D99 ORF DF3 ASZ DFE [ART], „ „</p> <p>    →→ ABB GRS GBN FLN D99 ORF DF3 ASZ DFE [ZON]</p> <p>→→ 4100</p> <p>ABB GRS GBN FLN D99 ORF DF3 ASZ [+]</p> <p>  ^ ABB GRS GBN FLN D99 ORF DF3 ASZ DFE ART [+]</p> <p>  ^ ABB GRS GBN FLN D99 ORF DF3 ASZ DFE ZON[+]</p> <p>  ^ ABB GRS GBN FLN D99 ORF DF3 ASZ DFE NAM[-]</p> <p>    →→ ABB GRS GBN FLN D99 ORF DF3 ASZ DFE [ART], „ „</p> <p>    →→ ABB GRS GBN FLN D99 ORF DF3 ASZ DFE [NAM], „ „</p> <p>    →→ ABB GRS GBN FLN D99 ORF DF3 ASZ DFE [ZON]</p> <p>→→ 4100)<sub>q</sub>)<sub>n</sub></p> <p><i>q = Zahl der gefundenen Hinweise zum Flurstück</i>  <i>Mehrere Hinweise zum Flurstück werden durch Leerzeilen getrennt.</i>  <i>n = Zahl der gefundenen Flurstücke</i></p>	<p>Biosphärenreservat, Kernzone</p> <p>Biosphärenreservat „Rhön“, Kernzone</p>
<p><b>Angaben zu grundstücksgleichen Rechten</b></p> <p>ABB GRS GBN GGR REC BAR [+]</p> <p>  ^ ABB GRS GBN GGR REC BAR = Erbbaurecht v Aufgeteiltes Erbbaurecht WEG v Gebäudeeigentum v Aufgeteiltes Gebäudeeigentum v Untererbbaurecht v Aufgeteiltes Untererbbaurecht WEG</p> <p>→→ „Angaben zu grundstücksgleichen Rechten“ →→ 4120</p>	<p><b>Angaben zu grundstücksgleichen Rechten</b></p>
<p><u>(Erbbaurecht</u></p> <p>ABB GRS GBN GGR REC BAR = Erbbaurecht</p> <p>→→ „Buchungsart:“ →→ 4100</p> <p>→→ ABB GRS GBN GGR REC [BAR] →→ 4100</p> <p>ABB GRS GBN GGR REC BUG [+]</p> <p>→→ „Buchung:“ →→ 4100</p> <p>→→ ABB GRS GBN GGR REC BUG DPB [AGT]</p> <p>  „Grundbuchbezirk “ABB GRS GBN GGR REC BUG DPB [BBZ]</p> <p>  „Grundbuchblatt “ABB GRS GBN GGR REC BUG DPB [BBN]</p> <p>  „Laufende Nummer “ABB GRS GBN GGR REC BUG DPB [LFD]</p> <p>→→ 4100</p> <p>ABB GRS GBN GGR REC REI DP5 [+]</p> <p>→→ „Berechtigte:“ →→ 4100</p> <p>Gehe zu „<u>Eigentümer B</u>“</p>	<p>Buchungsart:</p> <p>Erbbaurecht</p> <p>Buchung:</p> <p>Grundbuchamt Krötenstett</p> <p>Grundbuchbezirk Lurchingen</p> <p>Grundbuchblatt 422</p> <p>Laufende Nummer 1</p> <p>Berechtigte:</p>
<p><u>Aufgeteiltes Erbbaurecht WEG</u></p> <p>(ABB GRS GBN GGR REC BAR = Wohnungs-/Teilerbbaurecht v Anteil am Wohnungs-/Teilerbbaurechtsanteil</p> <p>→→ „Buchungsart:“ →→ 4100</p>	<p>Buchungsart:</p>

Ableitungsregel	Präsentation
<p> <math>\longrightarrow</math> <math>\longrightarrow</math> ABB GRS GBN GGR REC [BAR] <math>\longrightarrow</math> 4100  <math>\wedge</math> ABB GRS GBN GGR REC AAN [-]  <math>\longrightarrow</math> <math>\longrightarrow</math> „Buchung:“ <math>\longrightarrow</math> 4100  <math>\longrightarrow</math> <math>\longrightarrow</math> ABB GRS GBN GGR REC BUG DPB [AGT]          „Grundbuchbezirk “ABB GRS GBN GGR REC BUG DPB [BBZ]          „Grundbuchblatt “ABB GRS GBN GGR REC BUG DPB [BBN]          „Laufende Nummer “ABB GRS GBN GGR REC BUG DPB [LFD]  <math>\wedge</math> (ABB GRS GBN GGR REC ANT 21009 [ZAE] <math>\neq</math> 99999 <math>\wedge</math> ABB GRS GBN GGR REC ANT 21009 [NEN] <math>\neq</math> 99999)  <math>\longrightarrow</math> <math>\longrightarrow</math> ABB GRS GBN GGR REC ANT 21009 [ZAE],/“ ABB GRS GBN GGR REC ANT 21009 [NEN]          „ Wohnungs-/Teilerbbaurechtsanteil“ <math>\longrightarrow</math> 4100  <math>\vee</math> (ABB GRS GBN GGR REC ANT 21009 [ZAE] = 99999 <math>\wedge</math> ABB GRS GBN GGR REC ANT 21009 [NEN] = 99999)  <math>\longrightarrow</math> <math>\longrightarrow</math> „Anteil nicht ermittelbar an Wohnungs-/Teilerbbaurechtsanteil“ <math>\longrightarrow</math> 4100    <math>\vee</math> ABB GRS GBN GGR REC AAN [+]         <math>\longrightarrow</math> <math>\longrightarrow</math> „Buchung:“ <math>\longrightarrow</math> 4100  <math>\longrightarrow</math> <math>\longrightarrow</math> ABB GRS GBN GGR REC BUG DPB [AGT]          „Grundbuchbezirk “ABB GRS GBN GGR REC BUG DPB [BBZ]          „Grundbuchblatt “ABB GRS GBN GGR REC BUG DPB [BBN]          „Laufende Nummer “ABB GRS GBN GGR REC BUG DPB [LFD]  <math>\wedge</math> ((ABB GRS GBN GGR REC ANT 21009 [ZAE] <math>\neq</math> 99999 <math>\wedge</math> ABB GRS GBN GGR REC ANT 21009 [NEN] <math>\neq</math> 99999)  <math>\wedge</math> (ABB GRS GBN GGR REC AAN 21009 [ZAE] <math>\neq</math> 99999 <math>\wedge</math> ABB GRS GBN GGR REC AAN 21009 [NEN] <math>\neq</math> 99999))  <math>\longrightarrow</math> <math>\longrightarrow</math> ABB GRS GBN GGR REC ANT 21009 [ZAE],/“ABB GRS GBN GGR REC ANT 21009 [NEN]          „ Anteil an “ABB GRS GBN GGR REC AAN 21009 [ZAE],/“ABE EIG DP1 AAN 21009 [NEN]          „ Wohnungs-/Teilerbbaurechtsanteil“ <math>\longrightarrow</math> 4100  <math>\vee</math> ((ABB GRS GBN GGR REC ANT 21009 [ZAE] = 99999 <math>\wedge</math> ABB GRS GBN GGR REC ANT 21009 [NEN] = 99999)  <math>\vee</math> (ABB GRS GBN GGR REC AAN 21009 [ZAE] = 99999 <math>\wedge</math> ABB GRS GBN GGR REC AAN 21009 [NEN] = 99999))  <math>\longrightarrow</math> <math>\longrightarrow</math> „Anteil nicht ermittelbar an Wohnungs-/Teilerbbaurechtsanteil“ <math>\longrightarrow</math> 4100            ABB GRS GBN GGR REC REI DP5 [+]         <math>\longrightarrow</math> <math>\longrightarrow</math> „Berechtigte:“ <math>\longrightarrow</math> 4100          Gehe zu „<u>Eigentümer B</u>“) <sub>n</sub>  <i>n = Anzahl der gefundenen Erbbaurechtsanteile</i> </p>	<p>Wohnungs-/Teilerbbaurecht</p> <p>Buchung:          Grundbuchamt Krötenstett          Grundbuchbezirk Lurchingen          Grundbuchblatt 486          Laufende Nummer 1          1/8 Wohnungs-/Teilerbbaurechtsanteil  <i>(oder)</i>          Anteil nicht ermittelbar an Wohnungs-/Teilerbbaurechtsanteil</p> <p>Buchung:          Grundbuchamt Krötenstett          Grundbuchbezirk Lurchingen          Grundbuchblatt 487          Laufende Nummer 1          1/2 Anteil an 1/8 Wohnungs-/Teilerbbaurechtsanteil  <i>(oder)</i>          Anteil nicht ermittelbar an Wohnungs-/Teilerbbaurechtsanteil</p> <p>Berechtigte:</p>
<p> <u>Gebäudeeigentum</u>          ABB GRS GBN GGR REC BAR = Gebäudeeigentum  <math>\longrightarrow</math> <math>\longrightarrow</math> „Buchungsart:“ <math>\longrightarrow</math> 4100  <math>\longrightarrow</math> <math>\longrightarrow</math> ABB GRS GBN GGR REC [BAR] <math>\longrightarrow</math> 4100            ABB GRS GBN GGR REC BUG [+]         <math>\longrightarrow</math> <math>\longrightarrow</math> „Buchung:“ <math>\longrightarrow</math> 4100  <math>\longrightarrow</math> <math>\longrightarrow</math> ABB GRS GBN GGR REC BUG DPB [AGT]          „Grundbuchbezirk “ABB GRS GBN GGR REC BUG DPB [BBZ]          „Grundbuchblatt “ABB GRS GBN GGR REC BUG DPB [BBN]       </p>	<p>Buchungsart: Gebäudeeigentum</p> <p>Buchung:          Grundbuchamt Krötenstett          Grundbuchbezirk Lurchingen          Grundbuchblatt 913</p>

Ableitungsregel	Präsentation
<p>„Laufende Nummer “ ABB GRS GBN GGR REC BUG DPB [LFD] → 4100</p> <p>ABB GRS GBN GGR REC REI DP5 [+] → „Berechtigte:“ → 4100</p> <p>Gehe zu „<u>Eigentümer B</u>“</p>	<p>Laufende Nummer 1</p> <p>Berechtigte:</p>
<p><u>Aufgeteiltes Gebäudeeigentum</u></p> <p>(ABB GRS GBN GGR REC BAR = Anteil am Gebäudeeigentum ∨ Anteil am Anteil zum Gebäudeeigentum</p> <p>→ „Buchungsart:“ → 4100</p> <p>→ ABB GRS GBN GGR REC [BAR] → 4100</p> <p>∧ ABB GRS GBN GGR REC AAN [-]</p> <p>→ „Buchung:“ → 4100</p> <p>→ ABB GRS GBN GGR REC BUG DPB [AGT]</p> <p>„Grundbuchbezirk “ABB GRS GBN GGR REC BUG DPB [BBZ]</p> <p>„Grundbuchblatt “ABB GRS GBN GGR REC BUG DPB [BBN]</p> <p>„Laufende Nummer “ ABB GRS GBN GGR REC BUG DPB [LFD]</p> <p>→ (ABB GRS GBN GGR REC ANT 21009 [ZAE] ≠ 99999 ∧ ABB GRS GBN GGR REC ANT 21009 [NEN] ≠ 99999)</p> <p>→ ABB GRS GBN GGR REC ANT 21009 [ZAE],/“ABB GRS GBN GGR REC ANT 21009 [NEN]</p> <p>„ Anteil am Gebäudeeigentum“ → 4100</p> <p>→ ∨ (ABB GRS GBN GGR REC ANT 21009 [ZAE] = 99999 ∧ ABB GRS GBN GGR REC ANT 21009 [NEN] = 99999)</p> <p>→ „Anteil nicht ermittelbar am Gebäudeeigentum“ → 4100</p> <p>→ ∨ ABB GRS GBN GGR REC AAN [+] → 4100</p> <p>→ „Buchung:“ → 4100</p> <p>→ ABB GRS GBN GGR REC BUG DPB [AGT]</p> <p>„Grundbuchbezirk “ABB GRS GBN GGR REC BUG DPB [BBZ]</p> <p>„Grundbuchblatt “ABB GRS GBN GGR REC BUG DPB [BBN]</p> <p>„Laufende Nummer “ABB GRS GBN GGR REC BUG DPB [LFD]</p> <p>→ ((ABB GRS GBN GGR REC ANT 21009 [ZAE] ≠ 99999 ∧ ABB GRS GBN GGR REC ANT 21009 [NEN] ≠ 99999)</p> <p>→ (ABB GRS GBN GGR REC AAN 21009 [ZAE] ≠ 99999 ∧ ABB GRS GBN GGR REC AAN 21009 [NEN] ≠ 99999))</p> <p>→ ABB GRS GBN GGR REC ANT 21009 [ZAE],/“ABB GRS GBN GGR REC ANT 21009 [NEN]</p> <p>„ Anteil an“ABB GRS GBN GGR REC AAN 21009 [ZAE],/“ABB GRS GBN GGR REC AAN 21009 [NEN]</p> <p>„ Anteil am Gebäudeeigentum“ → 4100</p> <p>→ ∨ ((ABB GRS GBN GGR REC ANT 21009 [ZAE] = 99999 ∧ ABB GRS GBN GGR REC ANT 21009 [NEN] = 99999)</p> <p>→ ∨ (ABB GRS GBN GGR REC AAN 21009 [ZAE] = 99999 ∧ ABB GRS GBN GGR REC AAN 21009 [NEN] = 99999))</p> <p>→ „Anteil nicht ermittelbar am Gebäudeeigentum“ → 4100</p> <p>→ ABB GRS GBN GGR REC REI DP5 [+] → 4100</p> <p>→ „Berechtigte:“ → 4100</p> <p>Gehe zu „<u>Eigentümer B</u>“<sub>n</sub></p> <p><i>n = Anzahl der gefundenen Gebäudeeigentumsanteile</i></p>	<p>Buchungsart:</p> <p>Anteil am Gebäudeeigentum</p> <p>Buchung:</p> <p>Grundbuchamt Krötenstett</p> <p>Grundbuchbezirk Lurchingen</p> <p>Grundbuchblatt 486</p> <p>Laufende Nummer 1</p> <p>1/2 Anteil am Gebäudeeigentum (oder)</p> <p>Anteil nicht ermittelbar am Gebäudeeigentum</p> <p>Buchung:</p> <p>Grundbuchamt Krötenstett</p> <p>Grundbuchbezirk Lurchingen</p> <p>Grundbuchblatt 487</p> <p>Laufende Nummer 1</p> <p>1/2 Anteil an 1/2 Anteil am Gebäudeeigentum (oder)</p> <p>Anteil nicht ermittelbar am Gebäudeeigentum</p> <p>Berechtigte:</p>

Ableitungsregel	Präsentation
<u>Untererbbaurecht oder Aufgeteiltes Untererbbaurecht WEG</u> ABB GRS GBN GGR REC BAR = Untererbbaurecht —→ „Buchungsart:“ —→ 4100 —→ ABB GRS GBN GGR REC [BAR] —→ 4100 ABB GRS GBN GGR REC BUG [+] —→ „Buchung:“ —→ 4100 —→ ABB GRS GBN GGR REC BUG DPB [AGT] „Grundbuchbezirk “ABB GRS GBN GGR REC BUG DPB [BBZ] „Grundbuchblatt “ABB GRS GBN GGR REC BUG DPB [BBN] „Laufende Nummer “ABB GRS GBN GGR REC BUG DPB [LFD] —→ 4100 ABB GRS GBN GGR REC REI DP5 [+] —→ „Berechtigte:“ —→ 4100 Gehe zu „Eigentümer B“ (v ABB GRS GBN GGR REC BAR = Wohnungs-/Teiluntererbbaurecht v Anteil am Wohnungs-/Teiluntererbbaurechtsanteil —→ „Buchungsart:“ —→ 4100 —→ ABB GRS GBN GGR REC [BAR] —→ 4100 ^ ABB GRS GBN GGR REC AAN [-] —→ „Buchung:“ —→ 4100 —→ ABB GRS GBN GGR REC BUG DPB [AGT] „Grundbuchbezirk “ABB GRS GBN GGR REC BUG DPB [BBZ] „Grundbuchblatt “ABB GRS GBN GGR REC BUG DPB [BBN] „Laufende Nummer “ABB GRS GBN GGR REC BUG DPB [LFD] ^ (ABB GRS GBN GGR REC ANT 21009 [ZAE] ≠ 99999 ^ ABB GRS GBN GGR REC ANT 21009 [NEN] ≠ 99999) —→ ABB GRS GBN GGR REC ANT 21009 [ZAE],/“ABB GRS GBN GGR REC ANT 21009 [NEN] „Wohnungs-/Teiluntererbbaurechtsanteil“ —→ 4100 v (ABB GRS GBN GGR REC ANT 21009 [ZAE] = 99999 ^ ABB GRS GBN GGR REC ANT 21009 [NEN] = 99999) —→ „Anteil nicht ermittelbar an“ „Wohnungs-/Teiluntererbbaurechtsanteil“ —→ 4100 v ABB GRS GBN GGR REC AAN [+] —→ „Buchung:“ —→ 4100 —→ ABB GRS GBN GGR REC BUG DPB [AGT] „Grundbuchbezirk “ABB GRS GBN GGR REC BUG DPB [BBZ] „Grundbuchblatt “ABB GRS GBN GGR REC BUG DPB [BBN] „Laufende Nummer “ABB GRS GBN GGR REC BUG DPB [LFD] ^ ((ABB GRS GBN GGR REC ANT 21009 [ZAE] ≠ 99999 ^ ABB GRS GBN GGR REC ANT 21009 [NEN] ≠ 99999) ^ (ABB GRS GBN GGR REC AAN 21009 [ZAE] ≠ 99999 ^ ABB GRS GBN GGR REC AAN 21009 [NEN] ≠ 99999)) —→ ABB GRS GBN GGR REC ANT 21009 [ZAE],/“ABB GRS GBN GGR REC ANT 21009 [NEN] „Anteil an “ABB GRS GBN GGR REC AAN 21009 [ZAE],/“ABB GRS GBN GGR REC AAN 21009 [NEN] „Wohnungs-/Teiluntererbbaurechtsanteil“ —→ 4100 v ((ABB GRS GBN GGR REC ANT 21009 [ZAE] = 99999 ^ ABB GRS GBN GGR REC ANT 21009 [NEN] = 99999) v (ABB GRS GBN GGR REC AAN 21009 [ZAE] = 99999 ^ ABB GRS GBN GGR REC AAN 21009 [NEN] = 99999)) —→ „Anteil nicht ermittelbar an“	Buchungsart: Untererbbaurecht Buchung: Grundbuchamt Krötenstett Grundbuchbezirk Lurchingen Grundbuchblatt 422 Laufende Nummer 1 Berechtigte: Buchungsart: Wohnungs-/Teiluntererbbaurecht Buchung: Grundbuchamt Krötenstett Grundbuchbezirk Lurchingen Grundbuchblatt 422 Laufende Nummer 1 1/16 Wohnungs-/Teiluntererbbaurechtsanteil <i>(oder)</i> Anteil nicht ermittelbar an Wohnungs-/Teiluntererbbaurechtsanteil Buchung: Grundbuchamt Krötenstett Grundbuchbezirk Lurchingen Grundbuchblatt 423 Laufende Nummer 1 1/2 Anteil an 1/16 Wohnungs-/Teiluntererbbaurechtsanteil <i>(oder)</i> Anteil nicht ermittelbar an Wohnungs-/Teiluntererbbaurechtsanteil

Ableitungsregel	Präsentation
<p>„Wohnungs-/Teiluntererbbaurechtsanteil“ <math>\longrightarrow</math> 4100</p> <p>ABB GRS GBN GGR REC REI DP5 [+] <math>\longrightarrow</math> 4100</p> <p><math>\longrightarrow \longrightarrow</math> „Berechtigte:“</p> <p>Gehe zu „<u>Eigentümer B</u>“<math>\}_{n,s,t}</math></p> <p><math>n</math> = Anzahl der gefundenen Untererbbaurechtsanteile</p> <p><math>s</math> = Anzahl der gefundenen grundstücksgleichen Rechte</p> <p><math>t</math> = Anzahl der gefundenen Grundstücksbuchungen</p> <p>Die gefundenen Grundstücksbuchungen werden aufsteigend nach der laufenden Nummer der Buchungsstelle dargestellt.</p>	Berechtigte:
<p><b>Angaben zum Eigentum</b></p> <p>ABB EIG DP5 [+] <math>\longrightarrow</math> 4141</p> <p><math>\longrightarrow \longrightarrow</math> „Angaben zum Eigentum“</p>	<b>Angaben zum Eigentum</b>
<p><u>Eigentümer B</u></p> <p>(DP5 NNR DPA LFD [+]</p> <p>.</p> <p>.</p> <p>.</p> <p>Identisch mit den Festlegungen in „2.3 Flurstücks- und Eigentumsnachweis“.</p>	