

Anwendungsbeispiel für Historische Luftbilder



Arbeitsgemeinschaft der Vermessungsverwaltungen
der Länder der Bundesrepublik Deutschland

Kurzbezeichnung (Thema):

Ortsentwicklungen

Kurzbeschreibung der Aufgabenstellung (ggf. mit Bezug zum Gesetz, Erlass, Beschluss, Auftrag, ...):

Nachweis und Dokumentation von Ortsentwicklungen


(Mindest-)Anforderungen an einzusetzendes Luftbildmaterial:

Luftbilder verschiedener Epochen (hier: Luftbilder von 1945, 1953, 1986, 2008)

Beispielbilder (Ergebnisbilder zur Veranschaulichung):




Neuendorf, 194301_4079

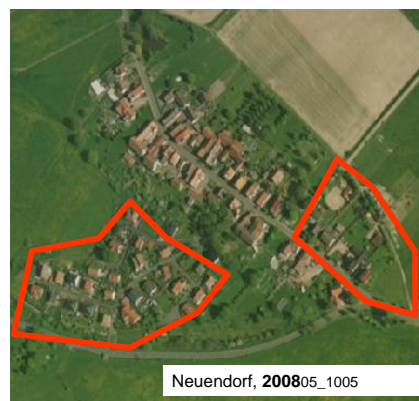


Neuendorf, 195312_06571

kaum Veränderungen von
1943 bis 1953



Neuendorf, 198609_0075



Neuendorf, 200805_1005

Entstehung von
Wohngebieten

Bemerkungen:

keine

Beispiel bereitgestellt durch (ggf. Link):

Landesamt für Vermessung und Geoinformation (TLVermGeo)

Hohenwindenstraße 13 a

99086 Erfurt

Telefon +49 (0)361 3783-777

Telefax +49 (0)361 3783-799

Freistaat
Thüringen



Landesamt
für Vermessung und
Geoinformation

E-Mail	poststelle@tlvermgeo.thueringen.de
Internet :	www.thueringen.de/vermessung