Falzfeldlänge 108,00 mm | Falzfeldlänge 108,00 mm | Falzfeldlänge 108,00 mm | Falzfeldlänge 108,00 mm | Falzfeldlänge 108,00 mm | Falzfeldlänge 108,00 mm | Falzfeldlänge 108,00 mm | Falzfeldlänge 108,00 mm

Feld für Druckkontroll-Leiste

SAARLAND
Landesamt für Vermessung, Geoinformation und Landentwicklung

Saarland

6706-NW

6605-SO | 6606-SO

6606-NW

6606-SW Saarlouis

Topographische Karte 1 : 10 000

6606-SW Saarlouis — 2021

Blattübersicht

der Topographischen Karte 1 : 10 000 (TK10)
in der Bundesrepublik Deutschland (Ausschnitt)

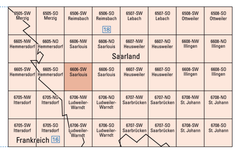

Bearbeitungsgebiet des Landesamtes für Vermessung, Geoinformation und Landentwicklung

Diese Karte ist aus dem Digitalen Basis-Landschaftsmodell des Amtlichen Topographisch-Kartographischen Informationssystems (ATKIS®) abgeleitet.

Verwaltungsgliederung

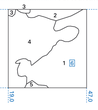

Bundesrepublik Deutschland
Land Saarland
Kreis Saarlouis
1 Stadt Saarlouis
2 Stadt Dillingen
3 Gemeinde Rehlingen-Siersburg
4 Gemeinde Wallerfangen
5 Gemeinde Überherrn

Herausgeber

©Landesamt für Vermessung, Geoinformation und Landentwicklung
Von der Heydt 22, D-66115 Saarbrücken
Telefon: 0681 9712-03, Telefax: 0681 9712-200
Internet: http://www.lvgl.saarland.de E-Mail: poststelle@lvgl.saarland.de

Ausgabe 2021

Diese Karte ist gesetzlich geschützt. Vervielfältigung nur mit Erlaubnis des Herausgebers. Als Vervielfältigung gelten z. B. Nachdruck, Fotokopie, Mikroverfilmung, Digitalisieren, Scannen sowie Speicherung auf Datenträger.

ISBN 978-3-86208-188-2

Geodätische Grundlagen

Bezugssystem: Europäisches Terrestrisches Referenzsystem 1989 (ETRS89) entspricht dem Weltweiten Geodätischen System 1984 (WGS84)

Abbildung: Universale Transversale Mercatorabbildung (UTM)

Höhensystem: Höhen in Meter über Normalhöhennull (NHN),Pegel Amsterdam Umrechnung von Höhen aus dem ETRS89 / WGS84 in NHN: - 46,5 m

Koordinaten: **UTM-Koordinaten im Zonenfeld 32U** (bezogen auf ETRS89 / WGS84)

331E Ostwert (in km)
5464N Nordwert (in km)

Geographische Koordinaten (bezogen auf ETRS89 / WGS84)

6°39'57,4" Geographische Länge (dstl. Länge von Greenwich)
49°17'56,1" Geographische Breite

Gauß-Krüger-Koordinaten (bezogen auf Potsdam-Datum)

2549 Rechtswert (in km)
5463 Hochwert (in km)

Zeichenerklärung

Siedlung

MERZIG — Name einer Stadt
BURBACH — Name eines Stadtteils
WEST — Name eines Stadtbezirkes
Bous — Name einer Gemeinde
Hirzweiler — Name eines Gemeindeteils
Schüren — Wohnplatzname, sonstiger Siedlungsname

Die Schriftgröße der Ortsnamen richtet sich nach der Einwohnerzahl.

Siedlungsfläche
Industrie- und Gewerbefläche
Gebäude / Gebäude mit besonderer Funktion
Hochhaus / Hochhaus mit besonderer Funktion
Kirche / Gotteshaus
Kapelle
Krankenhaus / Sanatorium
Polizei / Feuerwehr
Parkhaus / Tiefgarage
Hallenbad
Schutzhütte
Gewächshaus
Schloss, Burg / Ruine
Kirchturm / Aussichtsturm
Kontroll-, Wachtturm
Torturm, Stadtturm mit Mauer
Denkmal / Bildstock, Wege-, Gipfelkreuz
Zaun / Stützmauer
Steingrab / Grabhügel / Steinmal
Römisches Lager / Ringwall / Pfahlbau
Friedhof
Grünanlage, Park
Sportanlage mit Spielfeldern
Campingplatz / Schwimmbad
Schießanlage
Sprungschanze

Ver- und Entsorgung

Bergbau, in Betrieb / außer Betrieb
Stollenmundloch / Schachtöffnung / Höhleneingang
Erdöl- / Erdgasförderanlage
Steinbruch, Tagebau, Grube
Torfstich
Förderband, Rohrleitung
Vorratsbehälter / Kran
Hochspannungsleitung mit Mast und Umspannwerk
Kraftwerk / Heizwerk
Schornstein / Kühlturm
Windmühle / Windkraftanlage
Sendeturm / Radioteleskop
Sendemast / Antenne
Wasserbehälter / Brunnen / Wasserturm
Wasserwerk / Pumpstation / Wasserrad
Kläranlage / mit Absetzbecken

Verkehr

Autobahn mit mehr als 4 / mit 4 Fahrstreifen
Bundesstraße mit / ohne Fahrbahntrennung
Staats- bzw. Landesstraße mit / ohne Fahrbahntrennung
Kreis- , Gemeindestraße mit / ohne Fahrbahntrennung
Hauptwirtschaftsweg / Wirtschaftsweg
Fußweg, Radweg / Klettersteig
Fußgängerzone / Treppe
Ein- / mehrgleisige elektrifizierte Eisenbahn
Ein- / mehrgleisige nicht elektrifizierte Eisenbahn
Bahnhof mit Anschlussgleis / Haltepunkt
Güterbahnhof mit Anschlussgleis
Segelfluggelände / Hubschrauberlandeplatz
Brücke, Hochstraße > 100m
Straßenbrücken, Hochstraßen
Zugbrücke / Steg
Tunnel
Autobahnnummer / Autobahnanschlussstelle
Europa- / Bundesstraßennummer
Landes- / Kreisstraßennummer
Parkplatz / Rastplatz
Eisenbahnbrücke, Hochbahn
Straßenbahn, Stadtbahn mit Haltestelle
S-Bahn- / U-Bahnstation
Schwebebahn
Personen- / Materialseilbahn
Skilift, Sessellift

Vegetation

Laubwald / Nadelwald
Mischwald / Schneise
Laubholz / Nadelholz
Grünland
Streuobst
Gartenland
Hervorragender einzelstehender Laubbaum / Nadelbaum
Baumreihe
Hecke mit / ohne Wall
Ackerland
Baumschule
Obstplantage
Hopfen / Wein
Brachland, Ödland
Heide
Moor
Sumpf / Nasser Boden
Schilf, Röhricht
Sand / Steine, Schotter, Geröll

Gewässer

SAAR — Name eines schiffbaren Gewässers
Blies — Name eines nicht schiffbaren Gewässers
Meer, Watt mit Lahnungen
Fluss mit Fließrichtungspfeil und Buhnen
Fluss mit Wehr und Stromschnellen
Bach mit Flutschleuse
Unterirdischer Wasserlauf
Quelle / Bach, Graben / nicht ständig wasserführend
Wasserfall
See mit Staudamm / 40,0 Wasserspiegelhöhe / 32,0 tiefster Punkt im See
Ufermauer
Mole
Anlegestelle
Eisenbahn- / Auto- / Personenfähre
Leuchtturm / Leuchtfeuer / Bake
Kanal mit Schiffshebewerk
Kanal mit Schleuse
Sicherheitstor / Düker

Relief

Höhenlinien im Gelände
Höhenlinien im Gewässer
Zählinie
Hauptlinie
1. Hilfslinie
2. Hilfslinie
3. Hilfslinie
Böschung
Damm, Wall, Deich befahrbar / nicht befahrbar
Kessel, Senke
148,7 Höhenpunkt mit Höhenangabe
Felsnadel, Felsen

Grenzen

Staatsgrenze
Landesgrenze
Regierungsbezirksgrenze
Landkreisgrenze, Grenze einer kreisfreien Stadt
Gemeindegrenze
Gemeindeteilgrenze
Nationalparkgrenze, Biosphärenreservatsgrenze
Naturschutzgebietsgrenze, Grenze einer Schutzzone im Nationalpark oder Biosphärenreservat
Truppenübungsplatz-, Standortübungsplatzgrenze

Maßstab 1 : 10 000

1 cm der Karte entspricht 100 m der Natur

200 100 0 200 400 600 m



Topographische Karte 1 : 10 000, Blatt 6606-SW Saarlouis

© Landesamt für Vermessung, Geoinformation und Landentwicklung 2021

6606 SW-Saarlouis BLACK 2021 | 6606 SW-Saarlouis CYAN 2021 | 6606 SW-Saarlouis YELLOW 2021 | 6606 SW-Saarlouis MAGENTA 2021

Falzfeldlänge 242,50 mm | Falzfeldlänge 242,50 mm | Falzfeldlänge 115,00 mm

Standbogen SK10 - Version SK 1.1- 6.0.1- Stand: 15.07.2021